

Hauts-de-France, Oise  
Béhéricourt  
101 rue de la Place

## Mairie et école primaire de Béhéricourt

### Références du dossier

Numéro de dossier : IA00049329  
Date de l'enquête initiale : 1986  
Date(s) de rédaction : 2009  
Cadre de l'étude : inventaire topographique canton de Noyon  
Degré d'étude : étudié

### Désignation

Dénomination : mairie, école primaire  
Parties constituantes non étudiées : cour

### Compléments de localisation

Milieu d'implantation : en village  
Références cadastrales : 1975, D1, 326

### Historique

Les sources conservées aux archives départementales (série O) indiquent que la mairie-école est construite sur les plans de 1867, dessinés par Fontaine Longuet architecte à Guiscard ; elle est restaurée en 1922, sous la direction de l'architecte Charles Letrosne. L'édifice est construit sur l'emplacement d'une maison du 18e siècle, partiellement conservée, possédant un sous-sol du 14e siècle (plans dressés par Fontaine Longuet, architecte à Guiscard).

Période(s) principale(s) : 3e quart 19e siècle, 1er quart 20e siècle

Période(s) secondaire(s) : 14e siècle, 18e siècle

Dates : 1867 (daté par source), 1922 (daté par source)

Auteur(s) de l'oeuvre : Longuet Fontaine (architecte, attribution par source), Charles Letrosne (architecte, attribution par source)

### Description

#### Éléments descriptifs

Matériau(x) du gros-oeuvre, mise en oeuvre et revêtement : calcaire ; brique ; pierre avec brique en remplissage

Matériau(x) de couverture : ardoise

Étage(s) ou vaisseau(x) : sous-sol, 1 étage carré, étage de comble

Élévations extérieures : élévation ordonnancée

Type(s) de couverture : croupe

Escaliers : escalier dans-oeuvre

### Statut, intérêt et protection

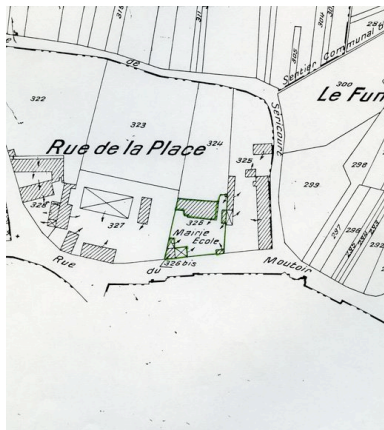
Statut de la propriété : propriété de la commune

## Références documentaires

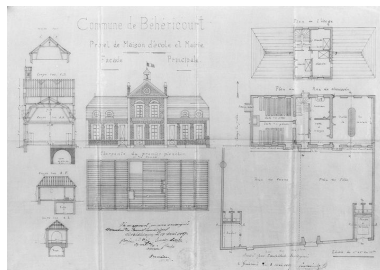
### Documents d'archive

- AD Oise. Série O. **Administration communale.**  
Béhéricourt.

### Illustrations



Plan de situation. Extrait du plan cadastral de 1975, section D1 326.  
Repro. Monnehay-Vulliet Marie-Laure , Autr. Michel Hérold  
IVR22\_20096000037NUCA



Projet de maison d'école et mairie :  
plans, coupes, et élévations, Fontaine  
Longuet (AD Oise ; série O).  
Phot. Jean-Michel Périn  
IVR22\_19846000345XB



Vue générale.  
Phot. Jean-Michel Perrin  
IVR22\_19846001225V

## Dossiers liés

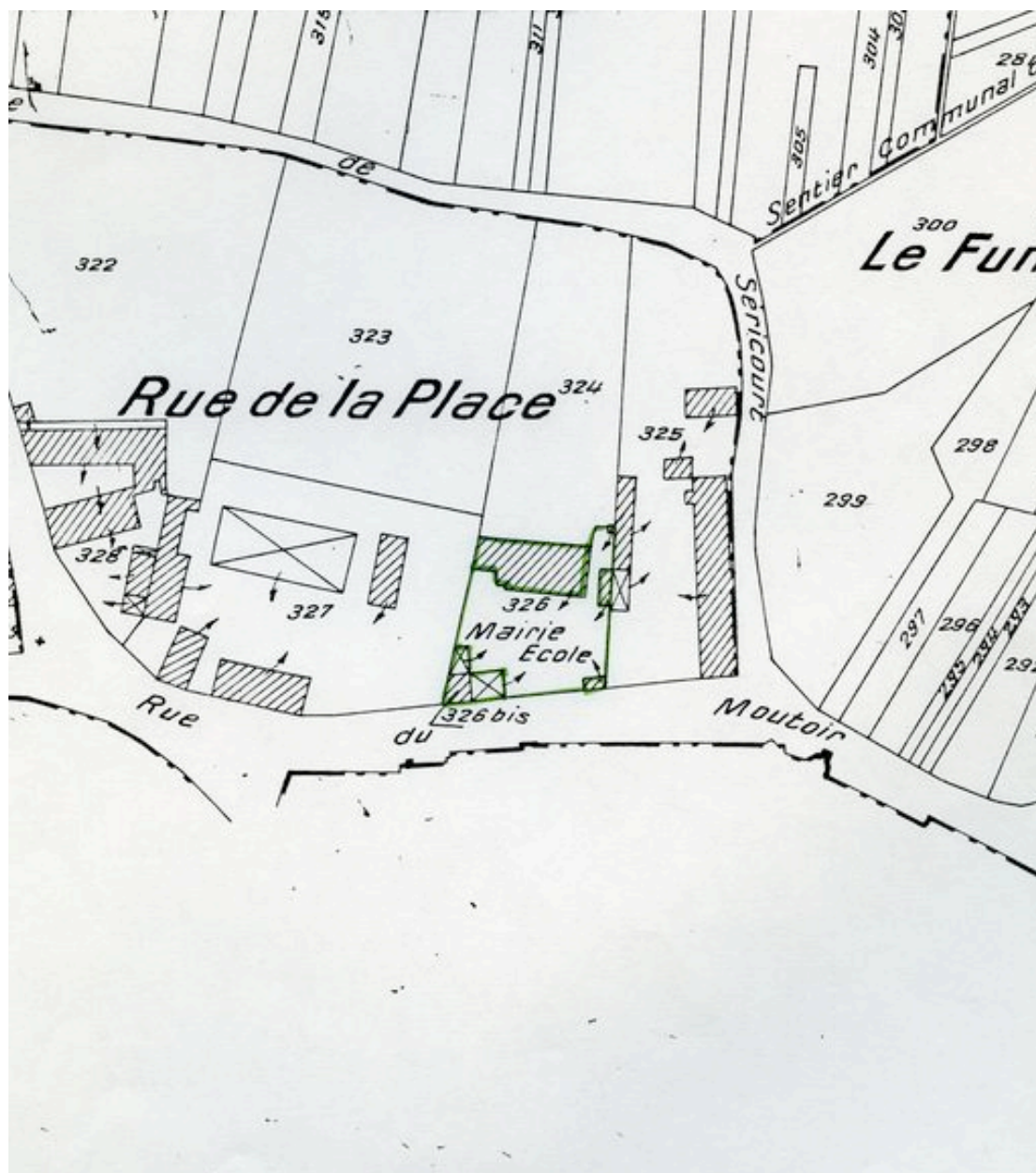
### Dossiers de synthèse :

Le canton de Noyon : le territoire de la commune de Béhéricourt (IA60000320) Hauts-de-France, Oise, Béhéricourt

### Oeuvre(s) contenue(s) :

Auteur(s) du dossier : Michel Hérold, Alain Nafilyan

Copyright(s) : (c) Région Hauts-de-France - Inventaire général ; (c) AGIR-Pic



Plan de situation. Extrait du plan cadastral de 1975, section D1 326.

IVR22\_20096000037NUCA

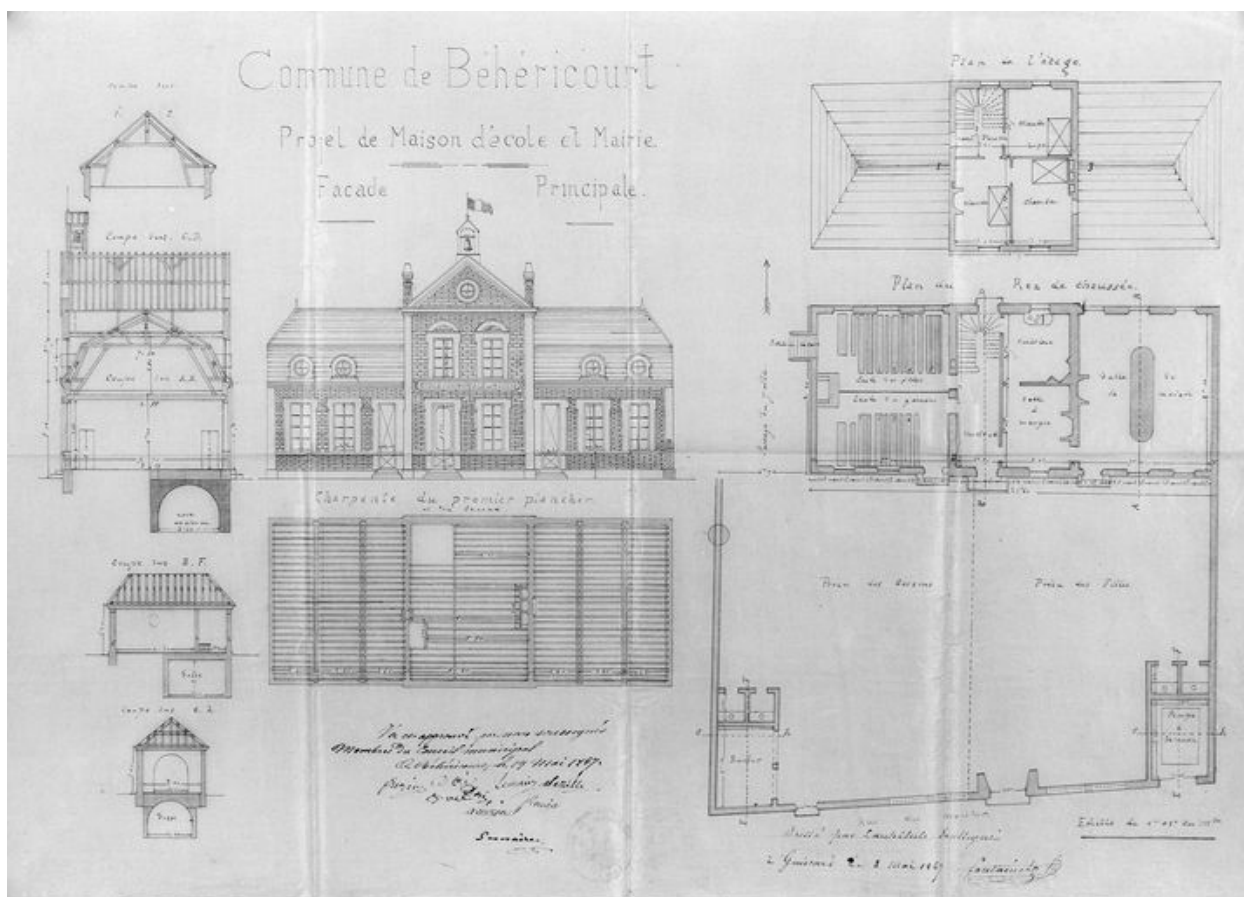
Auteur de l'illustration (reproduction) : Monnehay-Vulliet Marie-Laure

Auteur du document reproduit : Michel Hérold

Technique de relevé : reprise de fond ;

(c) Région Hauts-de-France - Inventaire général

reproduction soumise à autorisation du titulaire des droits d'exploitation



Projet de maison d'école et mairie : plans, coupes, et élévations, Fontaine Longuet (AD Oise ; série O).

IVR22\_19846000345XB

Auteur de l'illustration : Jean-Michel Périn

(c) Région Hauts-de-France - Inventaire général ; (c) Département de l'Oise - Archives départementales  
reproduction soumise à autorisation du titulaire des droits d'exploitation



Vue générale.

IVR22\_19846001225V

Auteur de l'illustration : Jean-Michel Perrin

(c) Région Hauts-de-France - Inventaire général

reproduction soumise à autorisation du titulaire des droits d'exploitation