Hauts-de-France, Aisne
Saint-Quentin
Remicourt
33 rue Richard-Lenoir, rue de Mulhouse, rue Camille-Desmoulins, 9 à 11 rue de Colmar

Ancienne usine de Remicourt (tissage de guipure), puis Décaudin et Béguin, puis de la Cotonnière de Saint-Quentin, puis usine de confection

Références du dossier

Numéro de dossier : IA02002801
Date de l'enquête initiale : 2004
Date(s) de rédaction : 2004
Cadre de l'étude : patrimoine industriel la communauté d'agglomération de Saint-Quentin
Degré d'étude : étudié

Désignation

Dénomination : tissage, usine de confection
Précision sur la dénomination : tissage de guipure
Appellation : Usine de Remicourt
Destinations successives : magasin de commerce, salle des ventes
Parties constituantes non étudiées : atelier de fabrication, magasin industriel, bureau, cheminée d'usine, salle des machines, logement d'ouvriers, cité, boutique

Compléments de localisation

Milieu d'implantation : en ville
Références cadastrales : 2004, AY, 846 ; 2004. AW 114, 123

Historique

En 1887, la société De Rossignol et Hamelin, fondée cinq ans plus tôt, fait construire sur ce site un tissage, l'Usine de Remicourt, suivant les plans du cabinet d'architecture Malézieux Frères. Ce tissage est alors spécialisé dans la fabrication de guipures et de tissus de coton plus communs. En 1892, l'usine est acquise par la société Décaudin et Béguin, maison de commerce fondée à Saint-Quentin en 1877 sous la raison sociale Décaudin, Béguin et Compagnie, devenue en 1886 la société Décaudin et Béguin. Elle exploite alors, depuis 1890, un tissage de coton rue Jean-de-Caulaincourt (étudié). Le site de l'Usine de Remicourt se développe rapidement. Durant les dernières années du 19e siècle, des extensions des ateliers sont réalisées, un magasin industriel est érigé de l'autre côté de la rue de Mulhouse. Pendant la Première Guerre mondiale, l'usine est vidée de ses équipements et de ses matières premières par l'armée allemande, tandis que les bâtiments sont fortement dégradés suite aux réquisitions du zinc et autres éléments de couverture. En 1919, les fondateurs de la société, Auguste Décaudin et Jules Béguin, se retirent au profit de leurs fils respectifs, René et Daniel, formant désormais la société Décaudin et Béguin fils. Après avoir créé la Cotonnière de Saint-Quentin en décembre 1919, en fusionnant la maison de commerce de Paris avec des sociétés textiles de Roanne (Décaudin Béguin et Faisant) et de Rouen (P. et R. Fremaux), la société Décaudin et Béguin fils fait l'apport des indemnités de guerre de ses usines de Saint-Quentin et de la région, aux côtés d'autres entreprises textiles saint-quentinoises (telles que Trocmé et fils, Paul Schmidt ou Hugues fils et Cie).
Désormais, l'Usine de Remicourt, dans le cadre d'un phénomène de concentration verticale, est alors intégrée dans un ensemble de plusieurs usines et ateliers de Saint-Quentin et de l'Aisne. Probablement durant l'entre-deux-guerres, les magasins sont agrandis, étendant leur emprise au site voisin de l'usine de broderies Tanto, à l'angle de la rue et de la Cité de Mulhouse, où sont érigés de nouveaux ateliers.

A partir de 1945, la Cotonnière développe une branche confection (marques Carabi et Marie-Bonheur). L'usine de Remicourt abrite dès lors des ateliers de confection de vêtements et de rideaux, la production de guipure étant réimplantée dans l'ancienne usine Trocmé de la rue Jacquard.
En 1946, l'architecte Denis Honegger élabore un projet de reconstruction de l'ensemble des ateliers et des magasins. Mais seule la première tranche des travaux prévus à l'angle des rues de Mulhouse et Camille-Desmoulins et un immeuble de logements d'ouvriers rue de Colmar voient le jour en 1947. En 1962 la Cotonnière de Saint-quentin est dissoute. Son activé est reprise par la société Cotariel, jusqu'au milieu des années 1970. Après avoir abrité une pépinière d'entreprises dans les années 1980, les ateliers de l'usine de Remicourt sont aujourd'hui désaffectés. Les bâtiments du 19e siècle sont en cours de démolition. Les anciens magasins industriels et les ateliers adjacents ont été reconvertis en hôtel des ventes, tandis que les ateliers construits par Honegger devraient être reconvertis en logements.
Au début du 20ème siècle, l'usine de Remicourt dispose d'une puissance motrice de 60 ch. En 1914, l'usine est dotée d'un moteur diesel de 200 ch. et d'une turbine à vapeur Laval de 20 ch. couplée à une dynamo et une génératrice. Après la Première Guerre mondiale, l'usine est rééquipée d'un moteur à gaz pauvre Winterthur couplé à un générateur Schneider (étudiés), seuls équipements techniques subsistant en 2004. Les ateliers de guipure et de tulle sont équipés de 8 à 12 métiers dans les années 1890-1895, 17 à 24 dans les années 1907-1914.
En 1960 la Cotonnière de Saint-Quentin est la plus grosse entreprise textile de l'Aisne au point de vue des effectifs, regroupant 2300 salariés répartis dans 7 usines, dont un millier employé dans le secteur de la confection, et plus de 300 sur le site de l'Usine de Remicourt. En 1967, Cotariel emploie 390 salariés à Remicourt (sur un total de 1400).

Période(s) principale(s) : 4e quart 19e siècle, 2e quart 20e siècle
Dates : 1887 (daté par travaux historiques), 1946 (daté par travaux historiques)
Auteur(s) de l'oeuvre : Frères Malézieux (agence d'architecture, attribution par source), Denis Honegger (architecte, attribution par source)
Personne(s) liée(s) à l'histoire de l'oeuvre : De Rossignol et Hamelin (commanditaire), Décaudin et Béguin (commanditaire), Cotonnière de Saint-Quentin (commanditaire)

Description

Les ateliers, magasins industriels et bureaux construits entre 1887 et 1900 sont composés d'un sous-sol, d'un rez-de-chaussée et d'un étage carré. Ces bâtiments, construits en brique, sont dotés de colonnes de fonte en rez-de-chaussée pour porter les planchers de l'étage, par l'intermédiaire de poutrelles métalliques à treillis. Le rez-de-chaussée des ateliers est plus haut que l'étage, pour accueillir les métiers à tisser surmontés de leurs mécaniques Jacquard. Les baies, couvertes d'arc segmentaire, sont encadrées de larges trumeaux qui se subdivisent à l'étage en deux piédroits reliés entre eux par un arc en plein-cintre. Les bureaux et magasins se composent de deux niveaux d'égales hauteurs. Les façades de l'étage sont rythmées par des piliers engagés surmontés d'une corniche, avec trois modillons par travée. Ces bâtiments forment un angle traité en pan coupé et constituant primitivement l'entrée principale de l'usine. Cantonnée de deux piliers, l'entrée est surmontée au rez-de-chaussée d'une table d'attente portant la raison sociale de l'établissement (La Cotonnière de Saint-Quentin). L'étage, percé d'un triplet de baies, est surmonté d'un entablement portant l'inscription "Usine de Remicourt", le tout coiffé de l'ancienne horloge de l'usine (dont le cadran a disparu). Ce pan coupé, couvert d'un toit en pavillon en ardoise, est la seule construction du site comportant des pierres de taille (piédroits, table, entablement, etc.). Il donne accès à un escalier tournant à deux volées : une volée double à montées tournantes et une seconde volée centrale. L'ensemble est couvert de toits à longs pans en tuile mécanique et une croupe (charpente en bois). Les ateliers construits à partir de 1947, contigus aux précédents, sont entièrement en béton armé : structure poteaux-poutres et remplissage en panneaux de béton armé préfabriqués. Il sont constitués de deux niveaux de sous-sol, d'un rez-de-chaussée, de deux étages carrés, et sont couverts d'une charpente en béton armé (toiture en ardoise). Entre chaque poteau porteur s'intercalent trois baies par niveaux, juxtaposées, reposant sur des allèges formées de panneaux préfabriqués. Ces ateliers sont constitués de deux ailes formant un angle aigu, dont les angles extérieur et intérieur sont traités en courbes convexo-convexes. Ces ateliers sont desservis par un escalier tournant à trois volées et par un monte-charge. Des ateliers en rez-de-chaussée ont été construits à l'emplacement d'une partie de la cour d'usine du 19e siècle. Ils sont formés d'une structure en acier profilé, et sont partiellement couverts d'un shed. Ce dresse dans ce qui reste de la cour une cheminée d'usine circulaire en brique, posée sur un piédestal de plan carré. De l'autre côté de la rue de Mulhouse, les magasins industriels de la fin du 19e siècle, prolongés d'ateliers dans les années 1940, construits en brique, sont composés d'un sous-sol, d'un rez-de-chaussée, d'un étage carré et d'un étage de comble. Les façades antérieures sont percées de larges baies rectangulaires, encadrées de pilastres. L'ensemble est couvert d'un toit à longs pans brisés en ardoise, percé sur une aile de grandes lucarnes en façade, sur l'autre aile d'une grande-lucarne formant un bandeau continu de baies. L'immeuble de logements, à trois étages carrés, est constitué d'une structure poteaux-poutres en béton armé à remplissage de briques apparentes. Il est couvert d'un toit à longs pans en ardoise. La cage des escaliers desservant l'immeuble est éclairée par un claustra en béton, surmontant l'entrée de l'immeuble et formant l'axe de symétrie de la façade antérieure. Paliers des escaliers, niveaux de plancher, encadrements de baie, traitement des entrées piétonne et cochère, corniche, tous ces éléments en béton armé, en forte saillie, viennent animer la façade antérieure.

Eléments descriptifs

Matériau(x) du gros-oeuvre, mise en oeuvre et revêtement : béton ; brique ; pierre ; béton armé ; pierre de taille
Matériau(x) de couverture : tuile mécanique, ardoise
Étage(s) ou vaisseau(x) : 2 étages de sous-sol, 2 étages carrés, étage de comble
Élévations extérieures : élévation à travées
Type(s) de couverture : toit à longs pans ; toit à longs pans brisés ; toit en pavillon ; shed ; croupe
Escaliers : escalier de distribution : escalier tournant
Autres organes de circulations : monte-charge
Énergies : énergie électrique ; produite sur place ; moteur thermique à combustion interne ; générateur

Typologies et état de conservation

État de conservation : établissement industriel désaffecté, détruit après inventaire

Statut, intérêt et protection

Le site est remarquable à plusieurs titres. D'une part il conserve l'ensemble des ateliers construits à partir de 1887, agrandis à la fin du 19e siècle, puis entre 1946 et 1948. D'autre part cette dernière phase de construction est l'une des deux réalisations saint-quentinoises de l'architecte Denis Honegger. Enfin, le site conserve un moteur jumelé à gaz couplé à un groupe générateur-alternateur. Cet ensemble qui date des années 1920, est relativement bien conservé. Dernier équipement de ce type subsistant à Saint-Quentin, il est représentatif des techniques de production d'énergie adoptées par certains industriels durant l'entre-deux-guerres. La société Décaudin et Béguin dispose par ailleurs d'autres centres de tissage à Estrées (02), Vermand (02) et Roisel (60).

Intérêt de l'œuvre : à signaler
Éléments remarquables : atelier de fabrication, machine énergétique
Statut de la propriété : propriété privée

Références documentaires

Documents d'archive

- AC Saint-Quentin. Série F ; 7 F 12. **Conseil des Prudhommes - Liste des électeurs : patrons et ouvriers, 1883 à 1886**.
  1885 - Auguste Décaudin

- AC Saint-Quentin. Série F ; 7 F 16 et 17. **Conseil des Prudhommes - Listes électorales : Patrons, 1908 à 1927**.
  René Décaudin

- AC Saint-Quentin. Série G ; 1 G 24 à 93. **Matrices des contributions personnelles et des patentes**.
  1864-1914.
  relevé des informations concernant les années 1881 (1 G 30), 1885 (1 G 34), 1891 (1 G 40), 1895 (1 G 44), 1901 (1 G 67 et 68), 1907 (1 G 74 et 75)

- AC Saint-Quentin. Série G ; 1 G 62. **Déclarations des constructions nouvelles, reconstructions, etc - [1891-1898]**.
  déclaration n°394 du 6 juillet 1896 - Société Décaudin et Béguin - Construction d'un atelier et d'un sous-sol rue Richard-Lenoir - Début des travaux le 5 juillet 1896

- AC Saint-Quentin. Série O ; 3 O 20. **Estimation approximative des unités de vapeur installées dans les usines de Saint-Quentin - [vers 1910]**.

- AC Saint-Quentin. Non coté. **Matrices cadastrales - 3e série - 1911/1926**, [les mêmes matrices sont conservées aux archives départementales : AD Aisne. 4 P 691/2 à 9].
  Cases 1393 à 1395, 690 - Décaudin Auguste et Béguin Jules / La Cotonnière de Saint-Quentin

- AC Saint-Quentin. Service de l'Urbanisme ; Permis de construire : 457-1 - rue de Mulhouse. **La Cotonnière de Saint-Quentin**. Plans des ateliers de la rue et de l'impasse de Mulhouse, sans dossier. [s. d.].

- AD Aisne. Série R ; 15 R 1158. **Dommages de guerre**. Dossier n° 5106 - La Cotonnière de Saint-Quentin. Dommages de guerre (1914-1918) - Décaudin & Béguin fils - Usine dite de Remicourt - 1 rue de Mulhouse à Saint-Quentin : demande d'indemnité pour dommages résultant des faits de guerre enregistrée le 20/07/1920, duplicata des réquisitions faites par l´armée allemande entre le 28/08/1914 et le 15/03/1917, contrats d'assurance (L'Union, 1909 à 1913), détail des pertes subies relevant de la 3e catégorie (outillages et accessoires), état des lieux des biens appartenant à la Société Décaudin & Béguin fils (plusieurs plans et descriptif des bâtiments effectué le 21/02/1919).

- AD Aisne. Série U ; 255 U 175. **Justice de Paix de Saint-Quentin - Actes de sociétés - Constitutions - Statuts - Dissolutions**.
  dépôts des statuts de la Cotonnière de Saint-Quentin le 01-12-1919 - Apports des sociétés Décaudin et Béguin fils (Saint-Quentin - Apport uniquement de la maison de commerce de Paris), Decaudin Béguin et Faisant (Roanne), P. et R. Fremaux (Rouen)

- AD Aisne. Série U ; 255 U 176. **Justice de Paix de Saint-Quentin - Actes de sociétés - Constitutions - Statuts - Dissolutions**.
  La Cotonnière de Saint-Quentin - Apports divers et augmentation de capital - 09-08-1920

- AD Aisne. Série U ; 289 U 126. **Tribunal de commerce de Saint-Quentin - Dépôt des actes de sociétés - Registres d'enregistrement**.
  création de la société Décaudin Béguin et Cie (8 rue Saint-Thomas) - 1877 - Maison de commerce des articles de Saint-Quentin fondée entre Auguste Décaudin, Jules Béguin et Jules Abraham

- AD Aisne. Série U ; 289 U 127. **Tribunal de Commerce de Saint-Quentin - Dépôt des actes de sociétés - Registres d'enregistrement**.
  prorogation de la société Décaudin et Béguin - 1892 - (Activité : fabrication et vente de tissus brochés et brodés, piqués unis et façonnés, guipures et en général tous les articles dits de Saint-Quentin)

- AD Aisne. Série U ; 289 U 132. **Tribunal de Commerce de Saint-Quentin - Dépôt des actes de sociétés - Registres d'enregistrement**.
  Apports divers et augmentation de capital de la Cotonnière de Saint-Quentin - 1920 : la société (usines de la société Décaudin et Béguin Fils, Paul Trocmé et fils, Paul Schmidt, Hugues fils et Cie)

- AD Aisne. 9409. **Industrie - Etudes du Comité d'Etudes et de Liaison Interprofessionnel du Département de l'Aisne - Recensement des industries pour 1960, 1964, 1966 et 1868**.

- AD Aisne. 9410. **Industrie - Implantations industrielles de 1964 à 1966 - Mouvement des entreprises : 1960, 1967 à 1969**.

- AD Aisne. 19267. **Inventaire des établissements nouveaux et disparus depuis 1954, recensement de 1964**.

- BM Saint-Quentin. Fonds local. **Séance du Conseil Municipal du 21/12/1888 - Rapport de la commission de voirie concernant l'acquisition de terrains de MM. De Rossignol et Hamelin**. pp.932-934.

- IFA (Institut Français d'Architecture). **Fonds Honegger**.
  HONDE/B/47/01 : 1946-1949 - Usine de la Cotonnière de Saint-Quentin, Remicourt ; et HONDE/B/47/04 : 1947-1950 - Immeuble locatif, rue de Colmar, Saint-Quentin

- AN / Centre des Archives du Monde du Travail. 184 AQ. **Répertoire de la Chambre syndicale des agents de change de Paris (documentation sur les sociétés)** . Dossier n° 1995062 120 : COTARIEL (non consulté).

Documents figurés

- **Nouveau plan de Saint-Quentin monumental industriel et commercial**. Plan imprimé, 75,5 x 106 cm, [1894], par Schneider (dessinateur), H. Rollet (graveur). (Musée Antoine Lécuyer).

- **Manufacture de rideaux et piqués - Decaudin et Béguin**. Papier à en-tête, 08-07-1897 (AC Saint-Quentin. Service de l'Urbanisme ; Voirie. Dossier n° 350 : rue de Mulhouse).

- **La Cotonnière de Saint-Quentin**. Papier à en-tête, 26-05-1915 (AD Aisne. Série R ; 15 R 1158. Dommages de guerre. Dossier n° 5106 - La Cotonnière de Saint-Quentin).

- **Décaudin & Béguin & fils**. Papier à en-tête, 26-05-1915 (AD Aisne. Série R ; 15 R 1158. Dommages de guerre. Dossier n° 5106 - La Cotonnière de Saint-Quentin).

- **La Cotonnière de Saint-Quentin**. *La Cotonnière de Saint-Quentin*. Paris : Ed. Synergie, [s.d.].

- **[Plan masse de l'usine de Remicourt joint à un contrat d'assurance de 1913].** (AD Aisne. Série R ; 15 R 1158. Dossier n° 5106 - La Cotonnière de Saint-Quentin).

- **[Projet d'éclairage de la rue Richard-Lenoir**. Plan, 20 x 31 cm, 9-11-1887 (AC Saint-Quentin. Service de l'Urbanisme ; Voirie. Dossier n° 428 - Rue Richard-Lenoir).

- **Ville de Saint-Quentin - Quartier de Remicourt - Lotissement des terrains à vendre**. Tirage de plan, 1 : 1000, 105 x 31 cm, [1900-1910]. (AC Saint-Quentin. Service de l'Urbanisme ; Voirie. Dossier n° 395 - rue Pierre-Ramus).

- **Usine de MRS Décaudin et Béguin - Rue Jean de Caulaincourt à Saint-Quentin - Plan du sous-sol**. Tirage de plan, 1 : 200, 61 x 49 cm, [ant. 1923] (AD Aisne. Série R ; 15 R 1158. Dossier n° 5106 - La Cotonnière de Saint-Quentin).

- **Usine de MRS Décaudin et Béguin - Rue Jean de Caulaincourt à Saint-Quentin - Plan du rez-de-chaussée**. Tirage de plan, 1 : 200, 66,5 x 61,5 cm, [ant. 1923] (AD Aisne. Série R ; 15 R 1158. Dossier n° 5106 - La Cotonnière de Saint-Quentin).

- **Usine de MRS Décaudin et Béguin - Rue Jean de Caulaincourt à Saint-Quentin - Plan du 1er étage**. Tirage de plan, 1 : 200, 66,5 x 61,5 cm, [ant. 1923] (AD Aisne. Série R ; 15 R 1158. Dossier n° 5106 - La Cotonnière de Saint-Quentin).

- **Usine de MRS Décaudin et Béguin - Rue Jean de Caulaincourt à Saint-Quentin - Plan du 2e étage**. Tirage de plan, 1 : 200, 60 x 52 cm, [ant. 1923] (AD Aisne. Série R ; 15 R 1158. Dossier n° 5106 - La Cotonnière de Saint-Quentin).

- **Usine de Remicourt à Saint-Quentin - MRS Décaudin et Béguin - Façade rue de Mulhouse - Façade rue Richard-Lemoir - Coupes - Magasin annexe rue de Mulhouse**. Tirage de plan, 1 : 200, 60 x 52 cm, [ant. 1923] (AD Aisne. Série R ; 15 R 1158. Dossier n° 5106 - La Cotonnière de Saint-Quentin).

-

La Cotonnière de St-Quentin - Atelier rue de Mulhouse - Façade sur rue de Mulhouse. Tirage de plan, 1 : 50, 110 x 45 cm, [années 1940]. (AC, Saint-Quentin. Service de l'Urbanisme ; Permis de construire 457-2 - La Cotonnière - Rue de Mulhouse).

- **La Cotonnière de St-Quentin - Atelier rue de Mulhouse - Rez-de-chaussée.** Tirage de plan, 1 : 50, 63 x 54 cm, [années 1940] (AC Saint-Quentin. Service de l'Urbanisme ; Permis de construire 457-2- La Cotonnière - Rue de Mulhouse).

- **La cotonnière de SQ - Usine de Remicourt - Réalisation de la 2e étape de construction - Façade sur rue de Mulhouse**. Plan, encre et mine de plomb sur calque, 1 : 100, 46 x 68 cm, plan n° 114, 31-10-1946, par Honegger Denis (architecte). (Institut Français d'Architecture ; HONDE/B/47/01 : 230 IFA 331/4).

- **La cotonnière de SQ - usine de Remicourt - Détail et commande des panneaux en BA de remplissage des façades [détail]**. Plan, encre sur calque, n° G1205, 1 : 50, 100 x 36 cm, 15-03-1948, par Honegger Denis (architecte). (Institut Français d'Architecture ; HONDE/B/47/01 : 230 IFA 331/7).

- **La cotonnière de SQ - usine de Remicourt - Détail du départ de la rampe**. Plan, encre et mine de plomb sur calque, 1 : 10, 44 x 40 cm, 7-06-1949, par Honegger Denis (architecte). (Institut Français d'Architecture ; HONDE/B/47/01 : 230 IFA 331/7).

- **La cotonnière de SQ - Immeuble de la rue de Colmar - Façade Nord-Est sur la rue de Colmar**. Plan, encre sur calque, 1 : 50, 53,5 x 66,5 cm, 19-05-1947, par Honegger Denis (architecte). (Institut Français d'Architecture ; HONDE/B/47/01 : 230 IFA 331/4).

- **Sortie des usines en 1900**. Impr. photoméc., 13,7 x 11,2 cm, [vers 1900]. In *La Cotonnière de Saint-Quentin*. Paris : Ed. Synergie, s. d.

- **Sortie des usines en 1944**. Impr. photoméc., 13 x 11,4 cm, [1944]. *La Cotonnière de Saint-Quentin*. Paris : Ed. Synergie, s.d.

- **L'ancien atelier de guipure en 1919. Tout le matériel a disparu. Le bâtiment a gardé sa physionomie, mais l'enlèvement du zinc de la toiture a pourri les poutres, les planchers et les platres**. Impr. photoméc., 11,5 x 8,5 cm, [1944]. *Le Monde Illustré - La reconstitution des régions dévastées : L'Aisne 1918-1922*. Tome 6, 65ème année, 1922. p. 45.

- **Le magasin, tel qu'on l'a trouvé en 1919 : seuls deux chariots, devenus inutiles, ont été laissés pour compte par les services de réquisitions !** Impr. photoméc., 11,5 x 8,5 cm, [1944]. *Le Monde Illustré - La reconstitution des régions dévastées : L'Aisne 1918-1922*. Tome 6, 65ème année, 1922. p. 45.

- **Dans les couloirs d'accès, l'animation actuelle contraste avec la désolation d'il y a deux ans [vue avant restauration].** Impr. photoméc., 9 x 12,5 cm, [1944]. *Le Monde Illustré - La reconstitution des régions dévastées : L'Aisne 1918-1922*. Tome 6, 65ème année, 1922. p. 45.

- **Dans les couloirs d'accès, l'animation actuelle contraste avec la désolation d'il y a deux ans [vue après restauration].** Impr. photoméc., 9 x 12,5 cm, [1944]. *Le Monde Illustré - La reconstitution des régions dévastées : L'Aisne 1918-1922*. Tome 6, 65ème année, 1922. p. 45.

- **Vue aérienne nord-est**. Photogr. pos., n. et b., 21-11-1918, 11 h 30, altitude 2600 m. Focale 50. Format 178 x 238 mm (AD Aisne ; 28 Fi Saint-Quentin 9).

-

[Démolition des anciens bâtiments bordant la rue Camille-Desmoulins en 1947]. Photogr. pos., n. et b., 6 x 8 cm, 1947. (Institut Français d'Architecture ; HONDE/B/47/01 : 230 IFA 153/14).

- **[Construction des fondations des ateliers à l'angle des rues Camille-Desmoulin et de Mulhouse, 1947]**. Photogr. pos., n. et b., 6 x 8 cm, 1947. (Institut Français d'Architecture ; HONDE/B/47/01 : 230 IFA 153/14).

- **[Chantier de construction des ateliers, 1948]**. Photogr. pos., n. et b., 6 x 8 cm, (1948]. (Institut Français d'Architecture ; HONDE/B/47/01 : 230 IFA 153/14).

- **[Chantier de construction des ateliers, 1948]**. Photogr. pos., n. et b., 6 x 8 cm, (1948]. (Institut Français d'Architecture ; HONDE/B/47/01 : 230 IFA 153/14).

- **[Chantier de construction des ateliers, 1948]**. Photogr. pos., n. et b., 6 x 8 cm, (1948]. (Institut Français d'Architecture ; HONDE/B/47/01 : 230 IFA 153/14).

- **[Chantier de construction des ateliers, 1948]**. Photogr. pos., n. et b., 32 x 23,5 cm, [1948], par Desprey-Pollet. (Institut Français d'Architecture ; HONDE/B/47/01 : 230 IFA 153/14).

- **[Chantier de construction des ateliers, 1948]**. Photogr. pos., n. et b., 6 x 8 cm, 30-09-1948. (Institut Français d'Architecture ; HONDE/B/47/01 : 230 IFA 153/14).

- **[Chantier de construction des ateliers, 1948]**. Photogr. pos., n. et b., 32 x 23,5 cm, [1948], par Desprey-Pollet. (Institut Français d'Architecture ; HONDE/B/47/01 : 230 IFA 153/14).

- **[Charpente des ateliers construits en 1948]**. Photogr. pos., n. et b., 6 x 8 cm, 30-09-1948. (Institut Français d'Architecture ; HONDE/B/47/01 : 230 IFA 153/14).

- **[A gauche, façade antérieure de l'immeuble de la rue de Colmar. Au fond, la Cité de mulhouse]**. Photogr. neg., n. et b., 5,5 x 5,5 cm, [n.d.]. (Institut Français d'Architecture ; HONDE/B/47/01 : 230 IFA 154/12 - Négatif n° 11).

- **[Denis Honegger (à gauche), photographié dans les années 1950]. Institut Français d'Architecture ; HONDE/B/47/06 : 230 IFA 154/15)**
  [Denis Honegger (à gauche), photographié dans les années 1950] . Photogr. pos., n. et b., 17x 23 cm, [années 1950] (Institut Français d'Architecture ; HONDE/B/47/06 : 230 IFA 154/15).

- **[Vue aérienne de l'usine vers 1989]**. Photogr. pos., coul., n° 137, 17,5 x 24,5 cm, [1989] (BM Saint-Quentin. Fonds local : photographies aériennes).

Bibliographie

- **Panorama des industries de Picardie**. CHAMBRE REGIONALE DE COMMERCE ET D'INDUSTRIE DE PICARDIE. Amiens : imprimerie Evrard, [1971].

- CHAMBRE DE COMMERCE ET D'INDUSTRIE DE L'AISNE. **Qui fabrique quoi ? Répertoire des industriels et producteurs de l'Aisne**. Saint-Quentin : CCI de l'Aisne, [1973].
  620 p

- COMITE D'ACTION DES REGIONS DEVASTEES. **L'oeuvre de reconstitution et la solidarité française dans les régions dévastées** [en ligne]. Comité d'Action des Régions Dévastées, 1925.
  p. 350

- **La Cotonnière de Saint-Quentin - Anciens établissements Décaudin & Béguin, Faisant & Fremaux - Saint-Quentin - Roanne - Rouen. Statuts**. Paris : imprimerie-papeterie E. Comte, 1920. 39 p.

- D'HONT, Anne Sophie. **La reconstruction des industries textiles dans l'arrondissement de Saint-Quentin après la Première Guerre mondiale**. Mémoire de maîtrise d´histoire, Mme Masson (dir.), FLSH Lille, 2002.
  p. 135

- FIETTE, André. **Le Département de l'Aisne : étude géographique et économique**. Bordas, 1960.
  p. 247

- **La reconstitution des régions dévastées. Tome 6 : L'Aisne 1918-1922.**
  La reconstitution des régions dévastées. Tome 6 : L'Aisne 1918-1922. *Le monde Illustré*, 65ème année, 1922 (Imprimerie E. Defossés, 1922).
  pp.44-47

Annexe 1

Les équipements de l'usine de Remicourt avant la première guerre mondiale

1881 - A cette date, avant qu'elle ne reprenne l'usine de Remicourt, la société Décaudin et Béguin faisait travailler 190 métiers à bras. En 1885, sont déclarés 66 métiers mécaniques (en activité dans un atelier, 16 rue Saint-Prix) et 35 métiers à bras (20 rue du Gouvernement, siège d'un atelier ou d'une maison de commerce).
1891 - Société De Rossignol et Hamelin.
Guipure : 8 métiers du type "bobinots façonnés" (pour la guipure).
Coton : 23 métiers à tisser à bras.
1895 - Société Décaudin et Béguin.
Guipure : 10 métiers du type "bobinots façonnés", 2 métiers "unis".
Coton : 105 métiers à bras.
1901 - Société Décaudin et Béguin.
Guipure : 30 métiers du type "bobinots façonnés", 3 métiers de moins de 3,5 mètres.
Coton : 190 métiers à bras
1907 - Société Décaudin et Béguin.
Guipure et tulle : 14 métiers du type "bobinots façonnés", 3 métiers "bobinots unis" de plus de 3,5 mètres.
Coton : 148 métiers à bras.
1914 - Société Décaudin et Béguin.
Pour la fabrication de la guipure, l'usine de Remicourt est dotée de 20 métiers de 5 à 13 points, de 244 à 440 pouces, dont 11 ont été installés entre 1892 et 1898, 9 entre 1904 et 1914. L'usine est équipée de 4 métiers à tulle installés entre 1893 et 1904 (5 à 13 points, 248 à 440 pouces).
Les ateliers de préparation sont équipés de 2 moulins à ourdir de 12 et 14 mètres, de 5 bobinoirs dévidoirs de 80 broches, de 8 machines à remplir, 2 à survider [...]
Par ailleurs, l'usine comprend un atelier de broderie équipé de 24 machines à broder Bonnaz du type P et 23 du type A, ainsi qu'un ensemble de machines annexes (8 machines à border, 8 à surjeter, 2 à granger, 2 calandres [...]).
Extrait de : registres des patentes pour la période 1881/1907 (AC Saint-Quentin : 1 G 30 à 75) et dossiers de dommages de guerre pour 1914 (AD Aisne : 15 R 1158 - dossier n°5106).

Annexe 2

Dissolution de la société MM. Rossignol et Hamelin en 1889

[...] a comparu Mr Noël Hamelin, négociant [...]
[...] et Mr Julien de Rossignol, propriétaire, ancien négociant, [...]
[...] tous les mandants ont agi en leurs noms personnels (sic) et en outre Mr de Rossignol en sa qualité de liquidateur de la société en nom collectif dont le siège était à Paris, rue du Sentier numéro 29, formée entre lui et Mr Hamelin sous la raison sociale Rossignol et Hamelin suivant acte sous signatures privées en date à Paris du trois avril mil huit cent quatre vingt trois [...]

[...] la dite société dissoute aux termes d'un acte sous seings privés en date à Paris du trente et un juillet mil huit cent quatre vingt neuf [...]
[...] les parcelles de terrain présentement vendues faisaient partie d'un terrain d'une contenance de cinq mille cent trente cinq mètres carrés environ qui avait été vendu par Mr Louis Théodore Ernest Dusanter [...]
[...] et MR Isidore Jean-Baptiste Lambert Jullien [...]
[...] à la société en nom collectif [...]
[...] les sept, neuf et dix mai 1887 [...].
Extrait de : AC Saint-Quentin - Archives du Service de l'Urbanisme - Voierie - Dossier n°74 - Rue Camille-Desmoulins : transcription de l'acte de vente d'un terrain de MM. Rossignol et Hamelin à la ville de Saint-Quentin en date des 10 et 11/02/1893 (58 m2 à l'angle des rue Camille-Desmoulins et Richard-Lenoir).

Annexe 3

La Cotonnière de Saint-Quentin à la fin des années 1950

La Cotonnière de Saint-Quentin, la plus grosse affaire textile du département, concentre la majeure partie de la confection. C'est une usine complexe ayant partiellement réalisé une concentration verticale du tissage au vêtement. Sa production dans sa variété reflète son origine et accuse les traits caractéristiques de l'industrie saint-quentinoise. Elle comprend deux départements faisant un chiffre d'affaire comparable : le département linge-tissus-rideaux employant 1300 personnes environ et le département confection employant 1000 personnes auxquelles il convient d'ajouter les façonniers dont le nombre varie entre 200 et 500 personnes. La main d'oeuvre est en majorité féminine (30 % d'hommes contre 70 % de femmes). La Cotonnière regroupe 7 usines dispersées dans la ville et désignées du nom de la rue où elles se trouvent situées. Il y a les trois tissages des usines de Picardie, de Caulaincourt, d'Hargnicourt. Jacquart est l'usine de guipure, Remicourt celle de la confection de rideaux. La confection est réalisée dans les usines de Mulhouse, de Saint-Jean et accessoirement Caulaincourt. A cela viennent s'ajouter les ateliers de Vermand (150 employés environ), ceux d'Estrées et la production des Etablissements Durieux travaillant pour la Cotonnière. A Paris se trouve un bureau de vente ainsi que les services pour l'étude et la création de la confection-vêtement. L'exemple de cette usine est celui-là même d'une adaptation continue et de la recherche de la qualité signée de marques réputées : tissus Coqliss, rideaux Clairevoie. Le département confection date de la récente après-guerre. C'est en 1945-1946 que commença la confection.
Extrait de : Fiette André. **Le département de l'Aisne. Etude géographique et économique**.

Illustrations

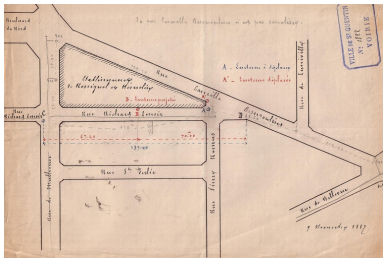

Projet d'éclairage au gaz de la rue Richard-Lenoir en 1887, indiquant la situation de l'Usine de Remicourt, établissements De Rossignol et Hamelin (AC Saint-Quentin).
Phot. Pillet Frédéric
IVR22_20040200534NUCAB



Nouveau plan de Saint-Quentin monumental industriel et commercial : le tissage vers 1894 (Musée Antoine Lécuyer).
Phot. Pillet Frédéric
IVR22_20050205941NUCAB



Papier à en-tête de la société Décaudin et Béguin, 1897 (AC Saint-Quentin).
Phot. Pillet Frédéric
IVR22_20040200527NUCAB



Vue cavalière de l'usine. Détail du papier à en-tête de la société Décaudin et Béguin, 1897((AC Saint-Quentin).
Phot. Pillet Frédéric
IVR22_20040200528NUCAB



Sortie des usines en 1900 : vue de l'ancienne entrée de l'usine à l'intersection des rues Camille-Desmoulins et de Mulhouse (La Cotonnière de Saint-Quentin).
Phot. Pillet Frédéric
IVR22_20040200544NUCAB

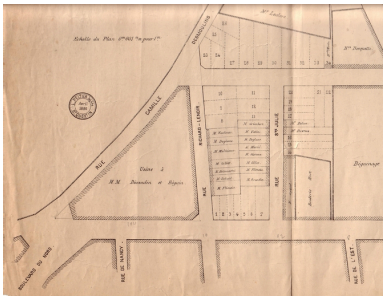

Extrait d'un plan de lotissement de la rue Pierre-Ramus, indiquant le site de l'Usine de Remicourt, vers 1900-1910 (AC Saint-Quentin).
Phot. Pillet Frédéric
IVR22_20040200535NUCAB

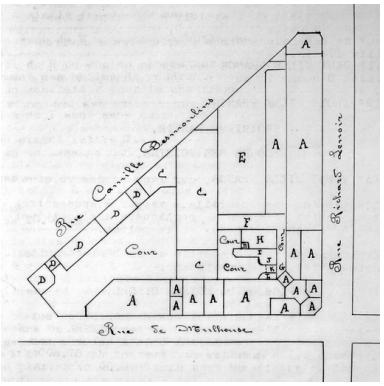

Plan schématique de l'usine de Remicourt joint à une police d'assurance en 1913 (AD Aisne).
Phot. Pillet Frédéric
IVR22_20040200533NUCAB

Papier à en-tête de la société Décaudin et Béguin, daté du 26 mai 1915 (AD Aisne).
Phot. Pillet Frédéric
IVR22_20040200529NUCAB



Vue cavalière de l'Usine de Remicourt. Détail du papier à en-tête de la société Décaudin et Béguin,1915 (AD Aisne).
Phot. Pillet Frédéric
IVR22_20040200530NUCAB

Ateliers de guipure bordant la rue Richard-Lenoir en 1919 (Le Monde Illustré).
Phot. Pillet Frédéric
IVR22_20040200546NUCAB



Mur gouttereau nord-ouest de l'atelier de guipure bordant la rue Richard-Lenoir, en 1919 (Le Monde Illustré).
Phot. Pillet Frédéric
IVR22_20040200548NUCAB

Le magasin industriel rue Richard-Lenoir, au dessus des ateliers de tissage, en 1919 (Le Monde Illustré).
Phot. Pillet Frédéric
IVR22_20040200547NUCAB

Mur gouttereau nord-ouest de l'atelier de guipure bordant la rue Richard-Lenoir, après restauration, vers 1919 (Le Monde Illustré).
Phot. Pillet Frédéric
IVR22_20040200549NUCAB

Papier à en-tête de la Cotonnière de Saint-Quentin dans les années 1920 (AD Aisne).
Phot. Pillet Frédéric
IVR22_20040200531NUCAB



Plan du sous-sol vers 1920 (AD Aisne).
Phot. Pillet Frédéric
IVR22_20040200536NUCAB

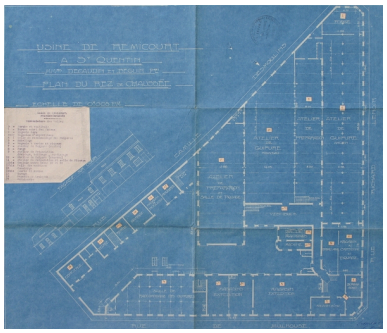

Plan du rez-de-chaussée vers 1920 (AD Aisne).
Phot. Pillet Frédéric
IVR22_20040200537NUCAB

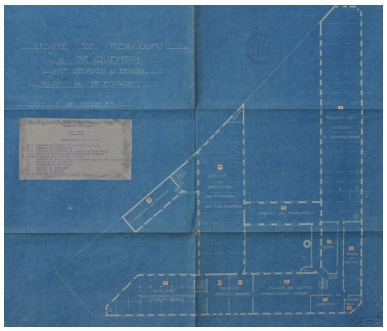

Plan du 1er étage vers 1920 (AD Aisne).
Phot. Pillet Frédéric
IVR22_20040200538NUCAB



Plan du 2ème étage vers 1920 (AD Aisne).
Phot. Pillet Frédéric
IVR22_20040200539NUCAB



Façades et coupes, vers 1920 (AD Aisne).
Phot. Pillet Frédéric
IVR22_20040200540NUCAB



Détail des façades rue de Mulhouse et rue Richard-Lenoir, vers 1920 (AD Aisne).
Phot. Pillet Frédéric
IVR22_20040200541NUCAB



Coupe transversale des ateliers vers 1920 (AD Aisne).
Phot. Pillet Frédéric
IVR22_20040200542NUCAB

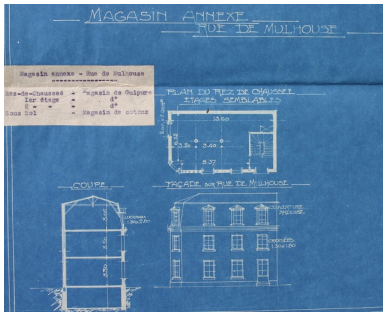

Plan, coupe et élévation des magasins annexes vers 1920 (AD Aisne).
Phot. Pillet Frédéric
IVR22_20040200543NUCAB

Façade des ateliers et magasins de l'entre-deux-guerres, années 40 (AC Saint-Quentin).
Phot. Pillet Frédéric
IVR22_20040200554NUCAB

Façade des ateliers et magasins de l'entre-deux-guerres, années 40. Détail des travées centrales (AC Saint-Quentin).
Phot. Pillet Frédéric
IVR22_20040200555NUCAB

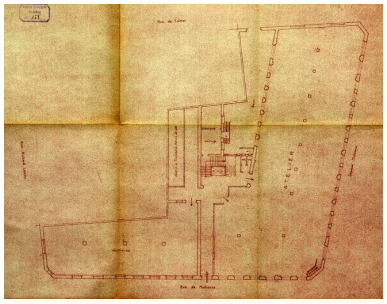

Ateliers et magasins de l'entre-deux-guerres : plan du rez-de-chaussée, années 40 (AC Saint-Quentin).
Phot. Pillet Frédéric
IVR22_20040200556NUCAB

Sortie des usines en 1944 : vue de l'ancienne entrée de l'usine à l'intersection des rues Camille-Desmoulins et de Mulhouse (La Cotonnière de Saint-Quentin).
Phot. Pillet Frédéric
IVR22_20040200545NUCAB

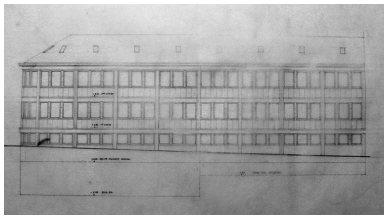

Plan de la façade antérieure des ateliers construits par Denis Honegger, rue de Mulhouse, 1946 (IFA).
Phot. Pillet Frédéric
IVR22_20040201134NUCAB

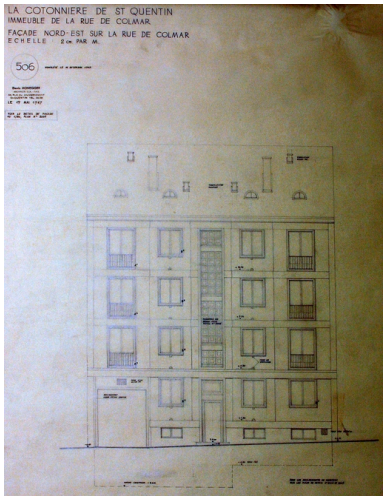

Plan de la façade antérieure de l'immeuble de la rue de Colmar, par Denis Honegger, 1947 (IFA).
Phot. Pillet Frédéric
IVR22_20040201138NUCAB





Construction des fondations des ateliers à l'angle des rues Camille-Desmoulin et de Mulhouse, 1947 (IFA).
Phot. Pillet Frédéric
IVR22_20040201140NUCAB

Démolition des anciens bâtiments bordant la rue Camille-Desmoulins en 1947 (IFA).
Phot. Pillet Frédéric
IVR22_20040201139NUCAB

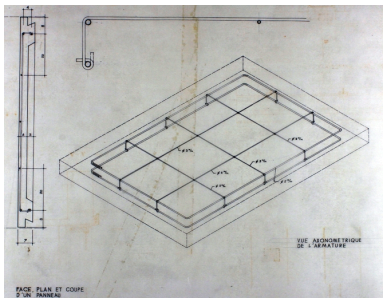

Plan d'un panneau préfabriqué en béton armé pour le remplissage des façades, par Denis Honegger, 1948 (IFA).
Phot. Pillet Frédéric
IVR22_20040201135NUCAB

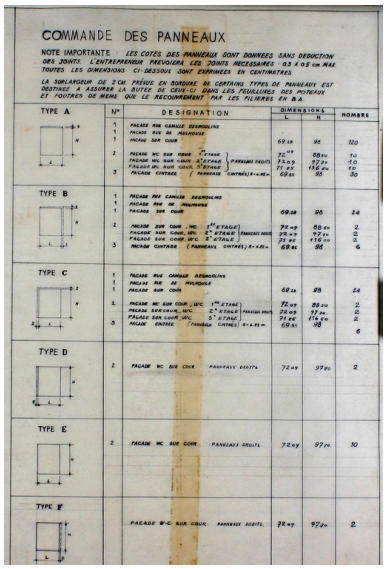

COMMANDE DES PANNEAUX

Nomenclature des panneaux préfabriqués en béton armé pour le remplissage des façades, par Denis Honegger, 1948 (IFA).
Phot. Pillet Frédéric
IVR22_20040201136NUCAB

Détail de vue aérienne, vers 1948 (AD Aisne).
Phot. Pillet Frédéric
IVR22_20040200550NUCAB

Chantier de construction des ateliers, 1948 (IFA).
Phot. Pillet Frédéric
IVR22_20040201141NUCAB

Chantier de construction des ateliers, 1948 (IFA).
Phot. Pillet Frédéric
IVR22_20040201142NUCAB

Chantier de construction des ateliers, 1948 (IFA).
Phot. Pillet Frédéric
IVR22_20040201143NUCAB

Chantier de construction des ateliers, par Desprey-Pollet, vers 1948 (IFA).
Phot. Pillet Frédéric
IVR22_20040201144NUCAB



Chantier de construction des ateliers, 1948 (IFA).
Phot. Pillet Frédéric
IVR22_20040201145NUCAB

Chantier de construction des ateliers, par Desprey-Pollet, vers 1948 (IFA).
Phot. Pillet Frédéric
IVR22_20040201146NUCAB

Charpente des ateliers construits en 1948 (IFA).
Phot. Pillet Frédéric
IVR22_20040201147NUCAB

A gauche, façade antérieure de l'immeuble de la rue de Colmar. Au fond, la Cité de Mulhouse (IFA).
Phot. Pillet Frédéric
IVR22_20040201148NUCAB

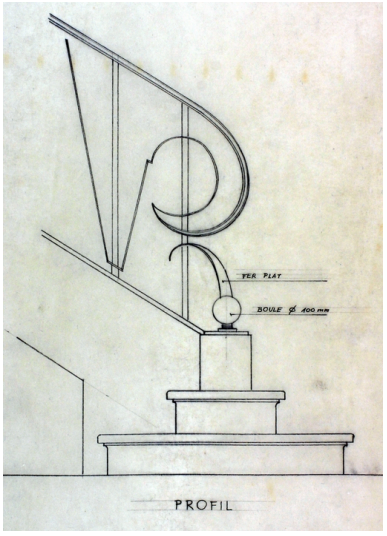

Plan de détail du départ de la rampe d'escalier, par Denis Honegger, 1949 (IFA).
Phot. Pillet Frédéric
IVR22_20040201137NUCAB



Denis Honegger (à gauche), photographié dans les années 1950 (IFA).
Phot. Pillet Frédéric
IVR22_20040201206NUCAB

Logotype des la Cotonnière de Saint-Quentin dans les années 1950 (La Cotonnière de Saint-Quentin).
Phot. Pillet Frédéric
IVR22_20040200532NUCAB

Vue aérienne de l'usine vers 1989 (BM Saint-Quentin).
Phot. Pillet Frédéric
IVR22_20050205133NUCAB



Vue aérienne de l'Usine de Remicourt depuis l'est, en 1989.
Phot. Pillet Frédéric, Autr. Phot'R
IVR22_20040200551NUCA

Vue aérienne de l'Usine de Remicourt depuis le sud, en 1989.
Phot. Pillet Frédéric, Autr. Phot'R
IVR22_20040200552NUCA

Vue aérienne de l'Usine de Remicourt depuis le sud-ouest, en 1989.
Phot. Pillet Frédéric, Autr. Phot'R
IVR22_20040200553NUCA

L'ancienne entrée des bureaux et magasins de vente (1887).
Phot. Frédéric Pillet
IVR22_20040200739NUCA

Raison sociale de l'usine textile.
Phot. Frédéric Pillet
IVR22_20040200740NUCA

Façade antérieure des bâtiments construits en 1887, rue de Mulhouse.
Phot. Frédéric Pillet
IVR22_20040200741NUCA

Une travée des bâtiments construits en 1887, rue de Mulhouse.
Phot. Frédéric Pillet
IVR22_20040200742NUCA

Ancien atelier de ponçage et racommodage des guipures, reconstruit en 1919.
Phot. Frédéric Pillet
IVR22_20040200743NUCA

Escalier implanté à l'angle des rues de Mulhouse et Richard-Lenoir, rez-de-chaussée.
Phot. Frédéric Pillet
IVR22_20040200744NUCA



Escalier implanté à l'angle des rues de Mulhouse et Richard-Lenoir (rez-de-chaussée), détail.
Phot. Frédéric Pillet
IVR22_20040200745NUCA

Escalier implanté à l'angle des rues de Mulhouse et Richard-Lenoir (premier étage).
Phot. Frédéric Pillet
IVR22_20040200746NUCA



Escalier implanté à l'angle des rues de Mulhouse et Richard-Lenoir (premier étage), détail.
Phot. Frédéric Pillet
IVR22_20040200747NUCA

Les ateliers bordant la rue Richard-Lenoir, construits à partir de 1887.
Phot. Thierry Lefébure
IVR22_20070200080VA

Les ateliers bordant la rue Richard-Lenoir : magasin à cartons (rez-de-chaussée), bureau du personnel et atelier de dessin (1er étage) et magasin des plumetis (combles) dans les années 1920.
Phot. Frédéric Pillet
IVR22_20040200749NUCA

Les ateliers bordant la rue Richard-Lenoir construits en 1887 : détail d'une travée.
Phot. Frédéric Pillet
IVR22_20040200750NUCA

Ancien magasin à cartons pour métiers Jacquard, construit en 1887 (rez-de-chaussée).
Phot. Frédéric Pillet
IVR22_20040200751NUCA

Façade des ateliers construits en 1887, rue Richard-Lenoir : atelier de fabrication de la guipure depuis 1887 (rez-de-chaussée), magasin des piqués et des échantillons (1er étage).
Phot. Frédéric Pillet
IVR22_20040200752NUCA

Façade antérieure des premiers ateliers de guipure (1887), rue Richard-Lenoir : détail.
Phot. Frédéric Pillet
IVR22_20040200753NUCA

Vue intérieure du premier atelier de guipure, construit en 1887, rue Richard-Lenoir.
Phot. Frédéric Pillet
IVR22_20040200754NUCA

Premier étage de l'atelier de guipure construit en 1887, destiné au stokage des piqués et des échantillons dans les années 1920.
Phot. Frédéric Pillet
IVR22_20040200755NUCA

Façade postérieure des ateliers de fabrication de guipure, construits en 1887.
Phot. Frédéric Pillet
IVR22_20040200756NUCA

Façade postérieure des ateliers de fabrication de guipure, construits en 1887, détail.
Phot. Frédéric Pillet
IVR22_20040200757NUCA

L'usine de Remicourt, à l'angle des rue Richard-Lenoir (à gauche) et Camille-Desmoulins (à droite) : au premier plan, la forge des années 1920.
Phot. Frédéric Pillet
IVR22_20040200758NUCA

Atelier de guipure reconstruit à l'issue de la Première Guerre mondiale.
Phot. Frédéric Pillet
IVR22_20040200759NUCA

Atelier de guipure et atelier de préparation (à droite) reconstruits à l'issue de la Première Guerre mondiale.
Phot. Frédéric Pillet
IVR22_20040200760NUCA

Atelier de préparation (fabrication de la guipure) reconstruit à l'issue de la Première Guerre mondiale.
Phot. Frédéric Pillet
IVR22_20040200761NUCA

Oculus permettant la ventilation des ateliers de fabrication de la guipure (sous sheds) reconstruits après la Première Guerre mondiale.
Phot. Frédéric Pillet
IVR22_20040200762NUCA

Toitures des ateliers de fabrication de la guipure reconstruits.
Phot. Frédéric Pillet
IVR22_20040200763NUCA

Vestiges du monte-charge des ateliers de fabrication de guipure.
Phot. Frédéric Pillet
IVR22_20040200764NUCA

Ateliers rue Camille-Desmoulins.
Phot. Frédéric Pillet
IVR22_20040200765NUCA

Anciens ateliers de préparation, piquage, broderie, et magasin à guipure : façade ouest.
Phot. Frédéric Pillet
IVR22_20040200766NUCA

Anciens ateliers de préparation, piquage, broderie, et magasin à guipure : façade est.
Phot. Frédéric Pillet
IVR22_20040200767NUCA

Anciens ateliers de préparation, piquage, broderie, et magasin à guipure (façade est, à droite), salle des ventes et magasin d'expédition (façade antérieure, à gauche)..
Phot. Frédéric Pillet
IVR22_20040200768NUCA

Cour intérieure de l'usine (au fond, l'atelier de raccomodage, de ponçage et le magasin à guipure reconstruit en 1919).
Phot. Frédéric Pillet
IVR22_20040200769NUCA

Le site de l'usine de Remicourt vu depuis le carrefour des rues de Mulhouse et Camille-Desmoulins.
Phot. Frédéric Pillet
IVR22_20040200770NUCA

Le site de l'usine de Remicourt vu depuis le carrefour des rues de Mulhouse et Camille-Desmoulins.
Phot. Frédéric Pillet
IVR22_20040200771NUCA

Cour intérieure de l'usine.
Phot. Frédéric Pillet
IVR22_20040200772NUCA

Escaliers dans la cour de l'usine.
Phot. Frédéric Pillet
IVR22_20040200773NUCA

Ateliers des années 1946-48.
Phot. Frédéric Pillet
IVR22_20040200774NUCA

Ateliers des années 1946-48 : charpente en béton armé.
Phot. Frédéric Pillet
IVR22_20040200776NUCA

Escaliers des ateliers des années 1946-48.

Ateliers des années 1946-48 : détail du système poteau-poutre de la structure en béton armé.
Phot. Frédéric Pillet
IVR22_20040200775NUCA

Phot. Frédéric Pillet
IVR22_20040200777NUCA

Escaliers des ateliers des années 1946-48 : monogramme de la Cotonnière de Saint-Quentin.
Phot. Frédéric Pillet
IVR22_20040200778NUCA

Escaliers des ateliers des années 1946-48.
Phot. Frédéric Pillet
IVR22_20040200779NUCA

Salle des machines (rez-de-chaussée), cabinet de fabrication (étage) et piédestal de la cheminée d'usine.
Phot. Frédéric Pillet
IVR22_20040200780NUCA

Entrée des ateliers (dans les années 1920).
Phot. Frédéric Pillet
IVR22_20040200781NUCA

Vue intérieure du Cabinet de fabrication, couvert d'une verrière.
Phot. Frédéric Pillet
IVR22_20040200782NUCA

Le Cabinet de fabrication (à gauche), surplombant les ateliers de fabrication de la guipure.
Phot. Frédéric Pillet
IVR22_20040200783NUCA

La cheminée d'usine.
Phot. Frédéric Pillet
IVR22_20040200784NUCA

Sommet de la cheminée d'usine.
Phot. Frédéric Pillet
IVR22_20040200785NUCA

Les anciens magasins industriels construits à la fin du 19e siècle à l'angle des rues Richard-Lenoir et de Mulhouse, face à l'usine.
Phot. Frédéric Pillet
IVR22_20040200786NUCA

L'extension des anciens magasins rue de Mulhouse et Cité de Mulhouse construite dans l'entre-deux-guerres : façade antérieure, rue de Mulhouse.
Phot. Frédéric Pillet
IVR22_20040200787NUCA

L'extension des anciens magasins rue de Mulhouse et Cité de Mulhouse construite dans l'entre-deux-guerres : façade antérieure, Cité de Mulhouse.
Phot. Frédéric Pillet
IVR22_20040200788NUCA

L'extension des anciens magasins rue de Mulhouse et Cité de Mulhouse construite dans l'entre-deux-guerres : façade postérieure, rue de Colmar.
Phot. Frédéric Pillet
IVR22_20040200789NUCA

Façade antérieure de l'immeuble d'habitation, rue de Colmar.
Phot. Frédéric Pillet
IVR22_20040201192NUCA

Façade antérieure de l'immeuble d'habitation, rue de Colmar.
Phot. Frédéric Pillet
IVR22_20040201193NUCA

Entrée de l'immeuble d'habitation, rue de Colmar.
Phot. Frédéric Pillet
IVR22_20040201194NUCA

Porte cochère de l'immeuble d'habitation, rue de Colmar.
Phot. Frédéric Pillet
IVR22_20040201195NUCA

Effondrement d'une partie des ateliers de tissage, rue Richard-Lenoir, en janvier 2005.
Phot. Frédéric Pillet
IVR22_20050205596NUCA

Vue des bâtiments en cours de démolition.
Phot. Thierry Lefébure
IVR22_20070200065VA

Dossiers liés

Dossiers de synthèse :
Les usines textiles de Saint-Quentin (IA02002973)
Oeuvre(s) contenue(s) :
Oeuvre(s) en rapport :
Les établissements industriels de Remicourt (IA02002978) Picardie, Aisne, Saint-Quentin
Ancienne passementerie Lebée, tissage de coton Chatelain & Black, usine de Coulaincourt Décaudin & Béguin, puis de La Cotonnière de Saint-Quentin, confection Cotariel, puis imprimerie et magasin (IA02002948) Picardie, Aisne, Saint-Quentin, Ville close, 8 rue Jean-de-Caulaincourt, rue des Glacis, 1 place Longueville, 2 à 6 boulevard Henri-Martin

Auteur(s) du dossier : Frédéric Pillet, Benoît Dufournier
Copyright(s) : (c) Région Hauts-de-France - Inventaire général ; (c) Communauté d'agglomération et ville de Saint-Quentin

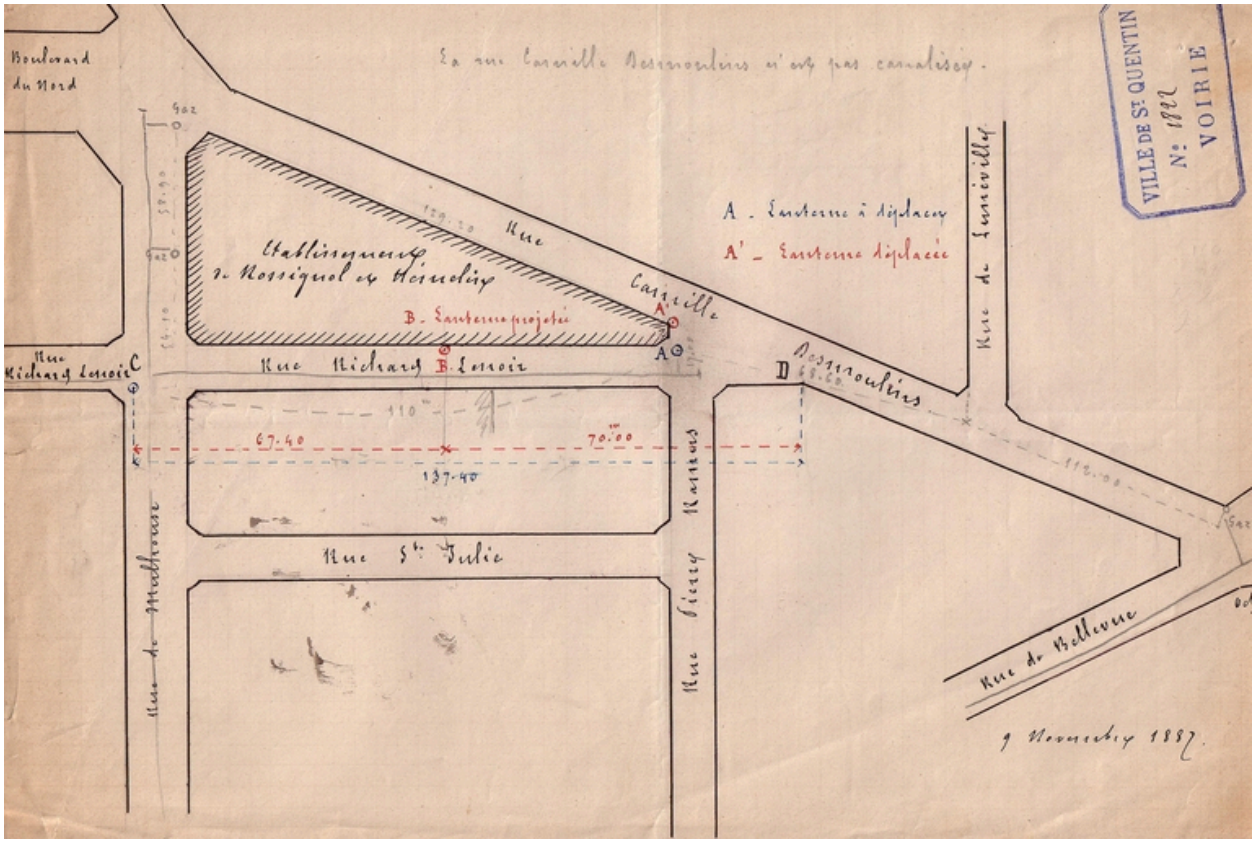

Projet d'éclairage au gaz de la rue Richard-Lenoir en 1887, indiquant la situation de l'Usine de Remicourt, établissements De Rossignol et Hamelin (AC Saint-Quentin).

IVR22_20040200534NUCAB
Auteur de l'illustration : Pillet Frédéric
(c) Région Hauts-de-France - Inventaire général ; (c) Communauté d'agglomération et ville de Saint-Quentin
reproduction soumise à autorisation du titulaire des droits d'exploitation



Nouveau plan de Saint-Quentin monumental industriel et commercial : le tissage vers 1894 (Musée Antoine Lécuyer).

IVR22_20050205941NUCAB
Auteur de l'illustration : Pillet Frédéric
(c) Région Hauts-de-France - Inventaire général ; (c) Communauté d'agglomération et ville de Saint-Quentin
reproduction soumise à autorisation du titulaire des droits d'exploitation

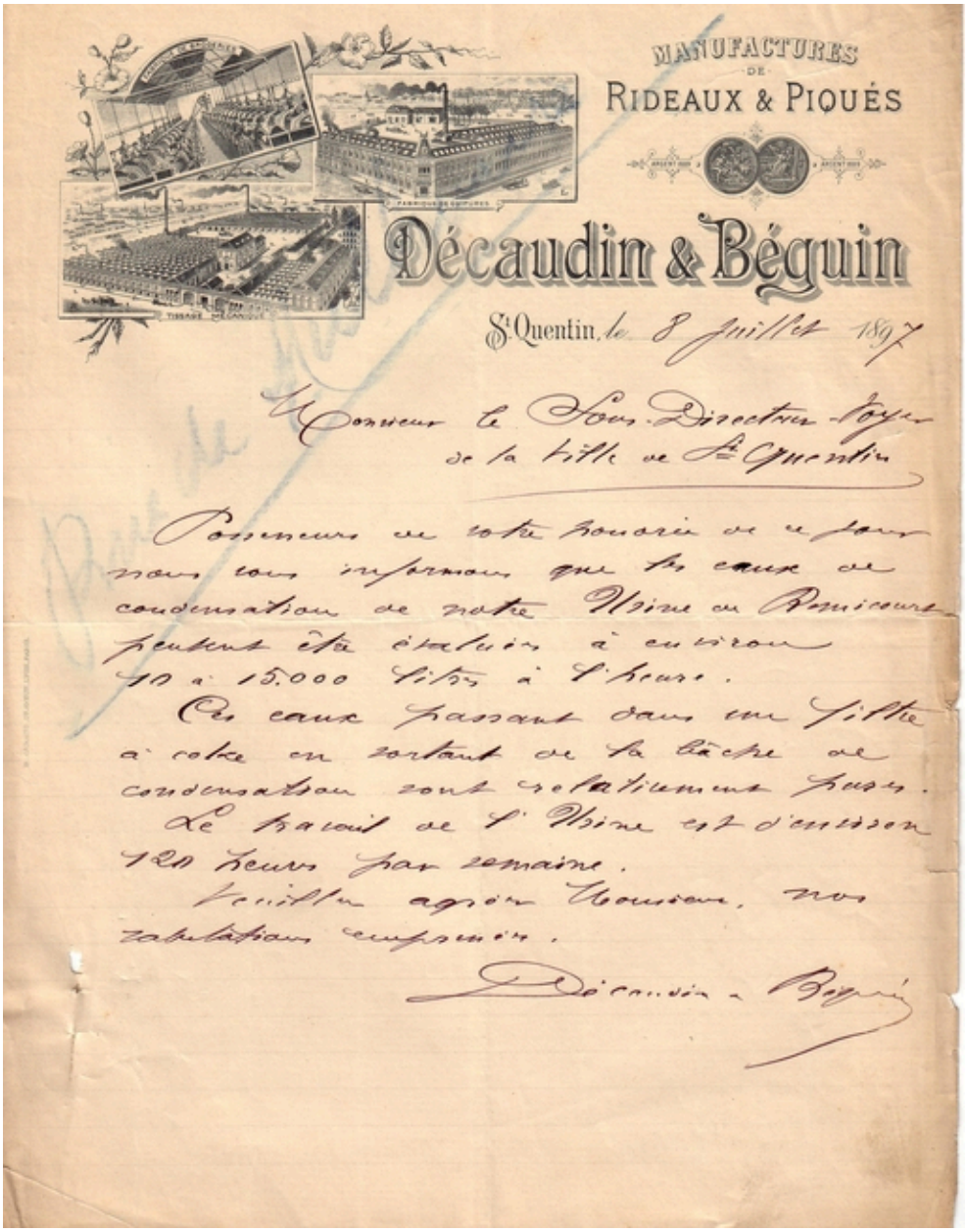

MANUFACTURES DE RIDEAUX & PIQUÉS

Décaudin & Béguin

St Quentin, le 8 juillet 1897

Monsieur le Sous-Directeur-Voyer de la Ville de St Quentin

Possesseurs en cette honorée de ce jour nous vous informons que les eaux de condensation de notre Usine de Remicourt peuvent être évaluées à environ 10 à 15.000 litres à l'heure.

Ces eaux passant dans un filtre à coke en sortant de la bâche de condensation sont relativement pures.

Le travail de l'Usine est d'environ 120 heures par semaine.

Veuillez agréer Monsieur, nos salutations empressées.

Décaudin & Béguin

Papier à en-tête de la société Décaudin et Béguin, 1897 (AC Saint-Quentin).

IVR22_20040200527NUCAB
Auteur de l'illustration : Pillet Frédéric
(c) Région Hauts-de-France - Inventaire général ; (c) Communauté d'agglomération et ville de Saint-Quentin
reproduction soumise à autorisation du titulaire des droits d'exploitation



Vue cavalière de l'usine. Détail du papier à en-tête de la société Décaudin et Béguin, 1897((AC Saint-Quentin).

IVR22_20040200528NUCAB
Auteur de l'illustration : Pillet Frédéric
(c) Région Hauts-de-France - Inventaire général ; (c) Communauté d'agglomération et ville de Saint-Quentin
reproduction soumise à autorisation du titulaire des droits d'exploitation



Sortie des usines en 1900 : vue de l'ancienne entrée de l'usine à l'intersection des rues Camille-Desmoulins et de Mulhouse (La Cotonnière de Saint-Quentin).

Référence du document reproduit :

- "La Cotonnière de Saint-Quentin", Paris : Ed. Synergie, [s. d.].Impression photomécanique, [vers 1900]. Bibliothèque municipale, Saint-Quentin : Fonds local : GL 478

IVR22_20040200544NUCAB
Auteur de l'illustration : Pillet Frédéric
(c) Région Hauts-de-France - Inventaire général ; (c) Communauté d'agglomération et ville de Saint-Quentin
reproduction soumise à autorisation du titulaire des droits d'exploitation

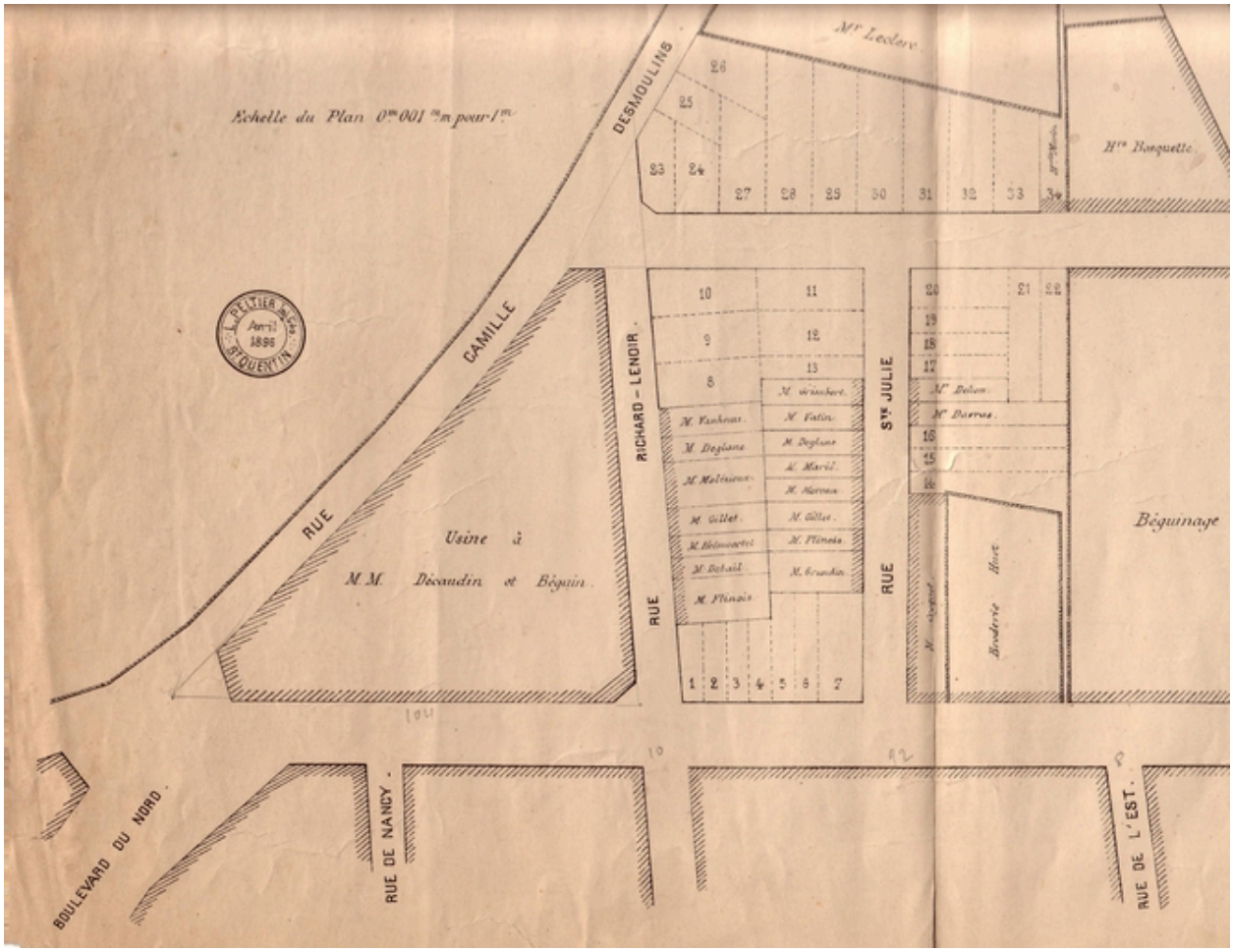

Extrait d'un plan de lotissement de la rue Pierre-Ramus, indiquant le site de l'Usine de Remicourt, vers 1900-1910 (AC Saint-Quentin).

IVR22_20040200535NUCAB
Auteur de l'illustration : Pillet Frédéric
(c) Région Hauts-de-France - Inventaire général ; (c) Communauté d'agglomération et ville de Saint-Quentin
reproduction soumise à autorisation du titulaire des droits d'exploitation

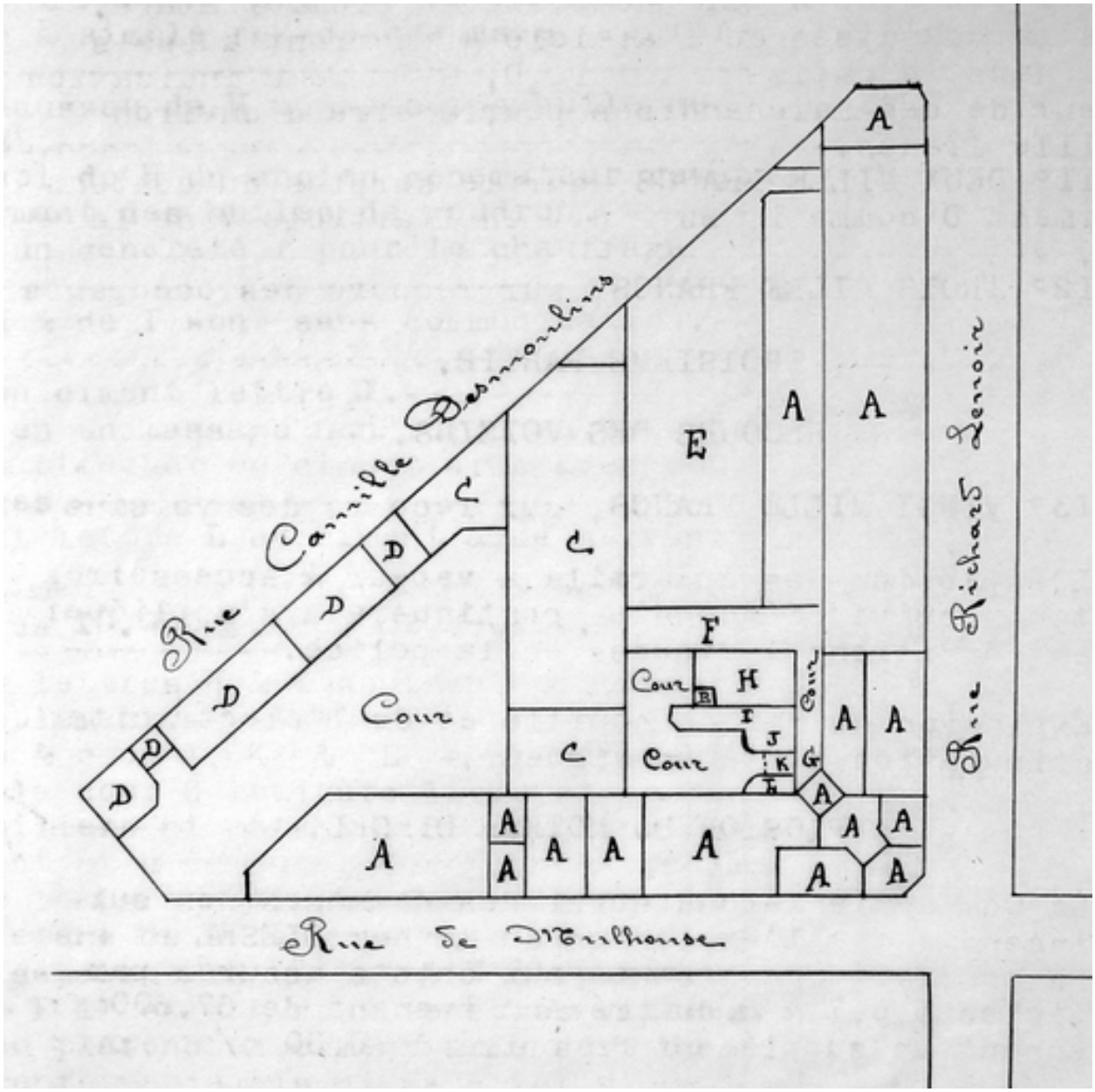

Plan schématique de l'usine de Remicourt joint à une police d'assurance en 1913 (AD Aisne).

IVR22_20040200533NUCAB
Auteur de l'illustration : Pillet Frédéric
(c) Région Hauts-de-France - Inventaire général ; (c) Département de l'Aisne ; (c) Communauté d'agglomération et ville de Saint-Quentin
reproduction soumise à autorisation du titulaire des droits d'exploitation

Papier à en-tête de la société Décaudin et Béguin, daté du 26 mai 1915 (AD Aisne).

IVR22_20040200529NUCAB
Auteur de l'illustration : Pillet Frédéric
(c) Région Hauts-de-France - Inventaire général ; (c) Département de l'Aisne ; (c) Communauté d'agglomération et ville de Saint-Quentin
reproduction soumise à autorisation du titulaire des droits d'exploitation



Vue cavalière de l'Usine de Remicourt. Détail du papier à en-tête de la société Décaudin et Béguin,1915 (AD Aisne).

IVR22_20040200530NUCAB
Auteur de l'illustration : Pillet Frédéric
(c) Région Hauts-de-France - Inventaire général ; (c) Département de l'Aisne ; (c) Communauté d'agglomération et ville de Saint-Quentin
reproduction soumise à autorisation du titulaire des droits d'exploitation

Ateliers de guipure bordant la rue Richard-Lenoir en 1919 (Le Monde Illustré).

Référence du document reproduit :

- "Le Monde Illustré - La reconstitution des régions dévastées : L'Aisne 1918-1922", tome 6, 65ème année, 1922. p. 45.Impression photomécanique, 1919.
  Bibliothèque municipale, Saint-Quentin : Fonds local : GL 506

IVR22_20040200546NUCAB
Auteur de l'illustration : Pillet Frédéric
(c) Région Hauts-de-France - Inventaire général ; (c) Communauté d'agglomération et ville de Saint-Quentin
reproduction soumise à autorisation du titulaire des droits d'exploitation



Mur gouttereau nord-ouest de l'atelier de guipure bordant la rue Richard-Lenoir, en 1919 (Le Monde Illustré).

Référence du document reproduit :

- "Le Monde Illustré - La reconstitution des régions dévastées : L'Aisne 1918-1922", tome 6, 65ème année, 1922. p. 45.Impression photomécanique, [1919].
  Bibliothèque municipale, Saint-Quentin : Fonds local : GL 506

IVR22_20040200548NUCAB
Auteur de l'illustration : Pillet Frédéric
(c) Région Hauts-de-France - Inventaire général ; (c) Communauté d'agglomération et ville de Saint-Quentin
reproduction soumise à autorisation du titulaire des droits d'exploitation



Le magasin industriel rue Richard-Lenoir, au dessus des ateliers de tissage, en 1919 (Le Monde Illustré).

Référence du document reproduit :

- "Le Monde Illustré - La reconstitution des régions dévastées : L'Aisne 1918-1922", tome 6, 65ème année, 1922. p. 45.Impression photomécanique, [1919].
  Bibliothèque municipale, Saint-Quentin : Fonds local : GL 506

IVR22_20040200547NUCAB
Auteur de l'illustration : Pillet Frédéric
(c) Région Hauts-de-France - Inventaire général ; (c) Communauté d'agglomération et ville de Saint-Quentin
reproduction soumise à autorisation du titulaire des droits d'exploitation

Mur gouttereau nord-ouest de l'atelier de guipure bordant la rue Richard-Lenoir, après restauration, vers 1919 (Le Monde Illustré).

Référence du document reproduit :

- "Le Monde Illustré - La reconstitution des régions dévastées : L'Aisne 1918-1922", tome 6, 65ème année, 1922. p. 45.Impression photomécanique, [1919].
  Bibliothèque municipale, Saint-Quentin : Fonds local : GL 506

IVR22_20040200549NUCAB
Auteur de l'illustration : Pillet Frédéric
(c) Région Hauts-de-France - Inventaire général ; (c) Communauté d'agglomération et ville de Saint-Quentin
reproduction soumise à autorisation du titulaire des droits d'exploitation

LA COTONNIÈRE DE St QUENTIN

Société Anonyme au Capital de Vingt Millions de Francs

ANCIENS ÉTABLISSEMENTS
DÉCAUDIN & BÉGUIN - FAISANT - FREMAUX
MARÉCHAL & Cie - PAUL TROCMÉ
PAUL SCHMIDT - HUGUES FILS & Cie - DIEUSY
~~SIÈGE SOCIAL 56 Rue Lafitte PARIS~~

SIÈGE COMMERCIAL:
PARIS
27, Rue des Jeûneurs
Télégrammes COTONTINOC

C/SD

MAISON DE St QUENTIN
33, Rue Richard-Lenoir
Référence R.T./11303
à rappeler dans la réponse

envoyé le 10 Avril 1923

St Quentin, le 6 Avril 1923
TÉLÉPHONE 146

Monsieur le Greffier de la
2ème Commission Cantonale de
ROISEL (Somme)
Section Spéciale
N° 01191
COMMISSION CANTONALE DE DOMMAGES DE GUERRE

Monsieur,

Comme suite à notre lettre du 28 écoulé, nous vous serions obligés de vouloir bien joindre aux extraits de décision

Papier à en-tête de la Cotonnière de Saint-Quentin dans les années 1920 (AD Aisne).

IVR22_20040200531NUCAB
Auteur de l'illustration : Pillet Frédéric
(c) Région Hauts-de-France - Inventaire général ; (c) Département de l'Aisne ; (c) Communauté d'agglomération et ville de Saint-Quentin
reproduction soumise à autorisation du titulaire des droits d'exploitation



Plan du sous-sol vers 1920 (AD Aisne).

IVR22_20040200536NUCAB
Auteur de l'illustration : Pillet Frédéric
(c) Région Hauts-de-France - Inventaire général ; (c) Département de l'Aisne ; (c) Communauté d'agglomération et ville de Saint-Quentin
reproduction soumise à autorisation du titulaire des droits d'exploitation

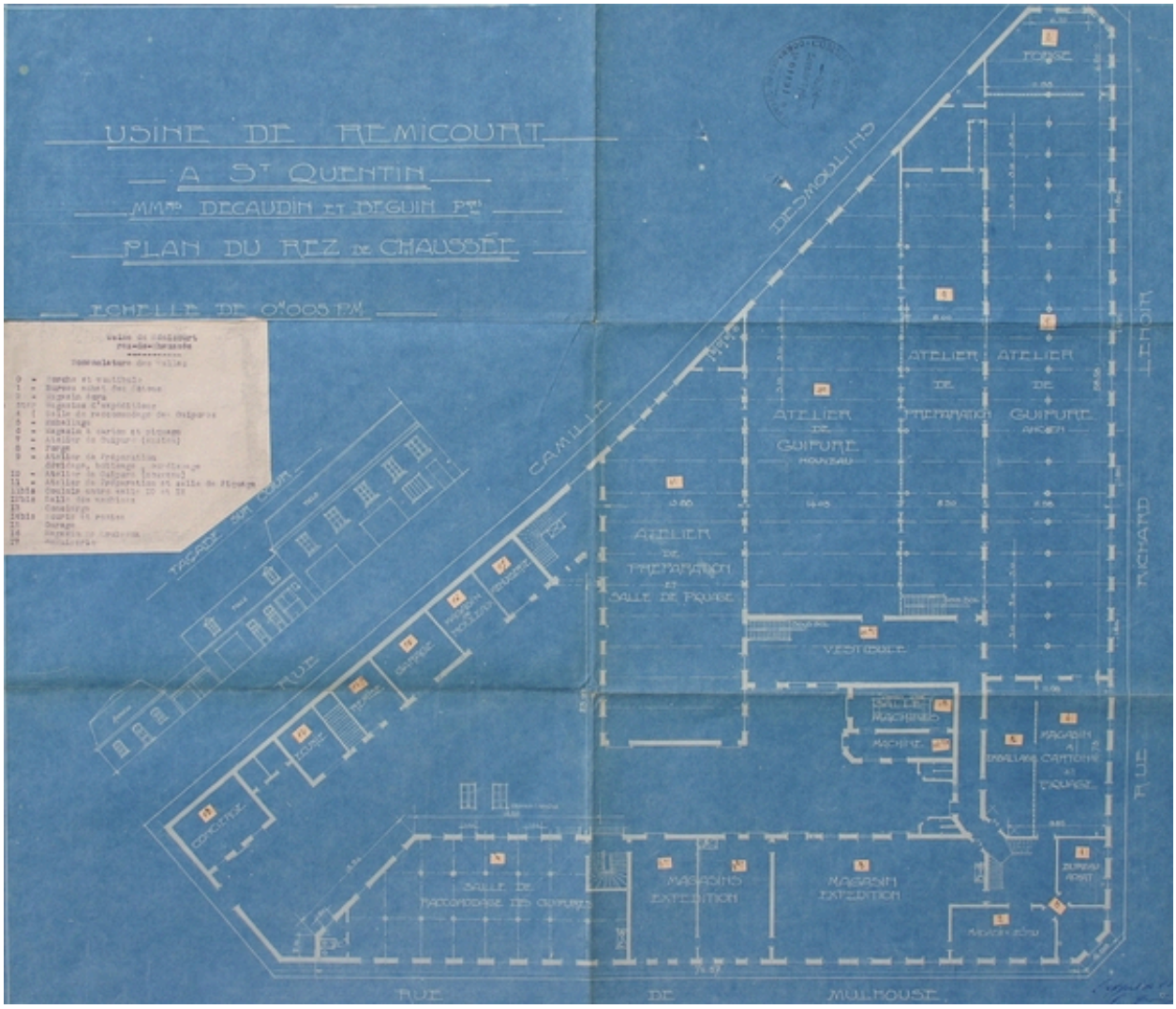

Plan du rez-de-chaussée vers 1920 (AD Aisne).

IVR22_20040200537NUCAB
Auteur de l'illustration : Pillet Frédéric
(c) Région Hauts-de-France - Inventaire général ; (c) Département de l'Aisne ; (c) Communauté d'agglomération et ville de Saint-Quentin
reproduction soumise à autorisation du titulaire des droits d'exploitation

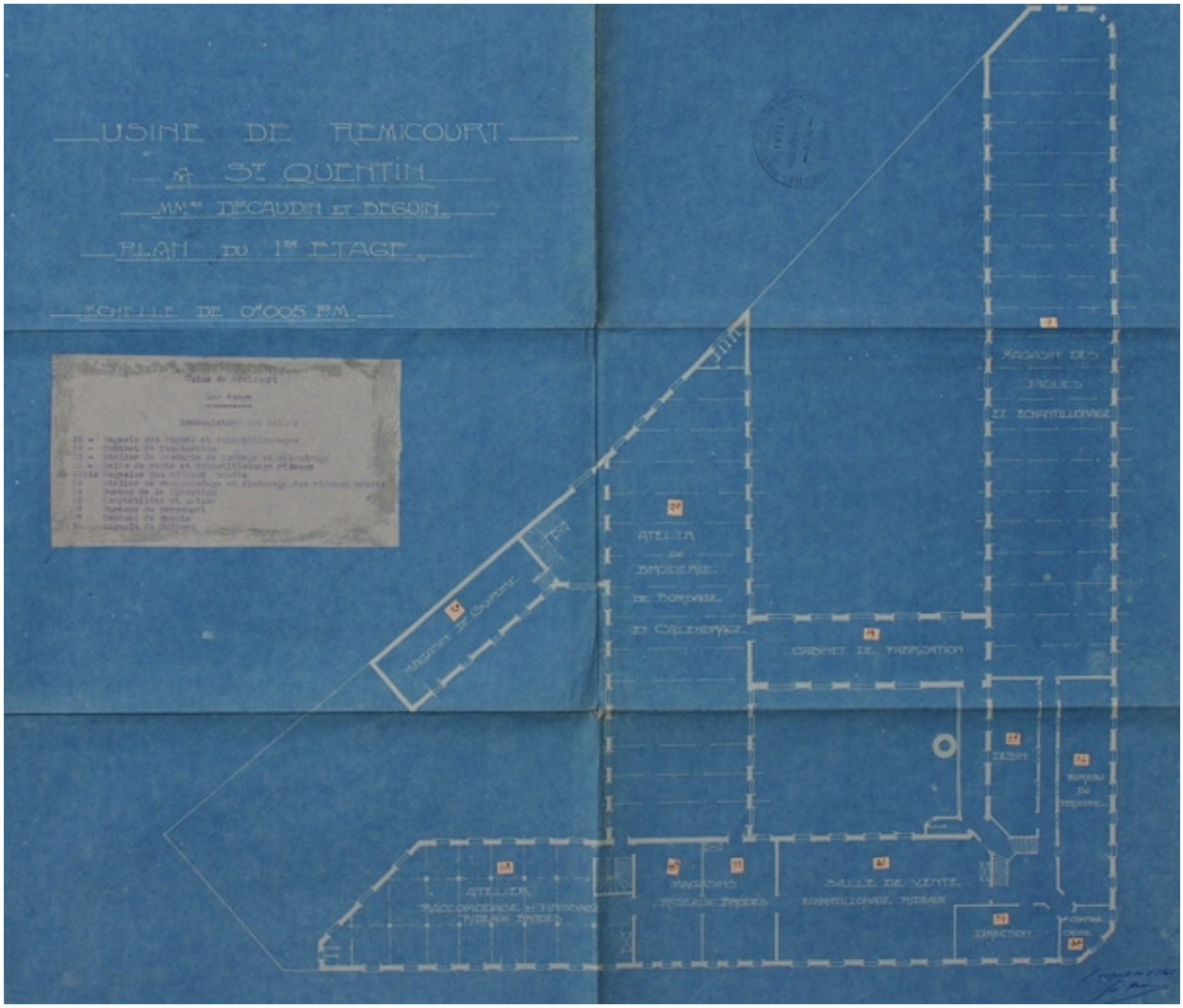

Plan du 1er étage vers 1920 (AD Aisne).

IVR22_20040200538NUCAB
Auteur de l'illustration : Pillet Frédéric
(c) Région Hauts-de-France - Inventaire général ; (c) Département de l'Aisne ; (c) Communauté d'agglomération et ville de Saint-Quentin
reproduction soumise à autorisation du titulaire des droits d'exploitation



Plan du 2ème étage vers 1920 (AD Aisne).

IVR22_20040200539NUCAB
Auteur de l'illustration : Pillet Frédéric
(c) Région Hauts-de-France - Inventaire général ; (c) Département de l'Aisne ; (c) Communauté d'agglomération et ville de Saint-Quentin
reproduction soumise à autorisation du titulaire des droits d'exploitation

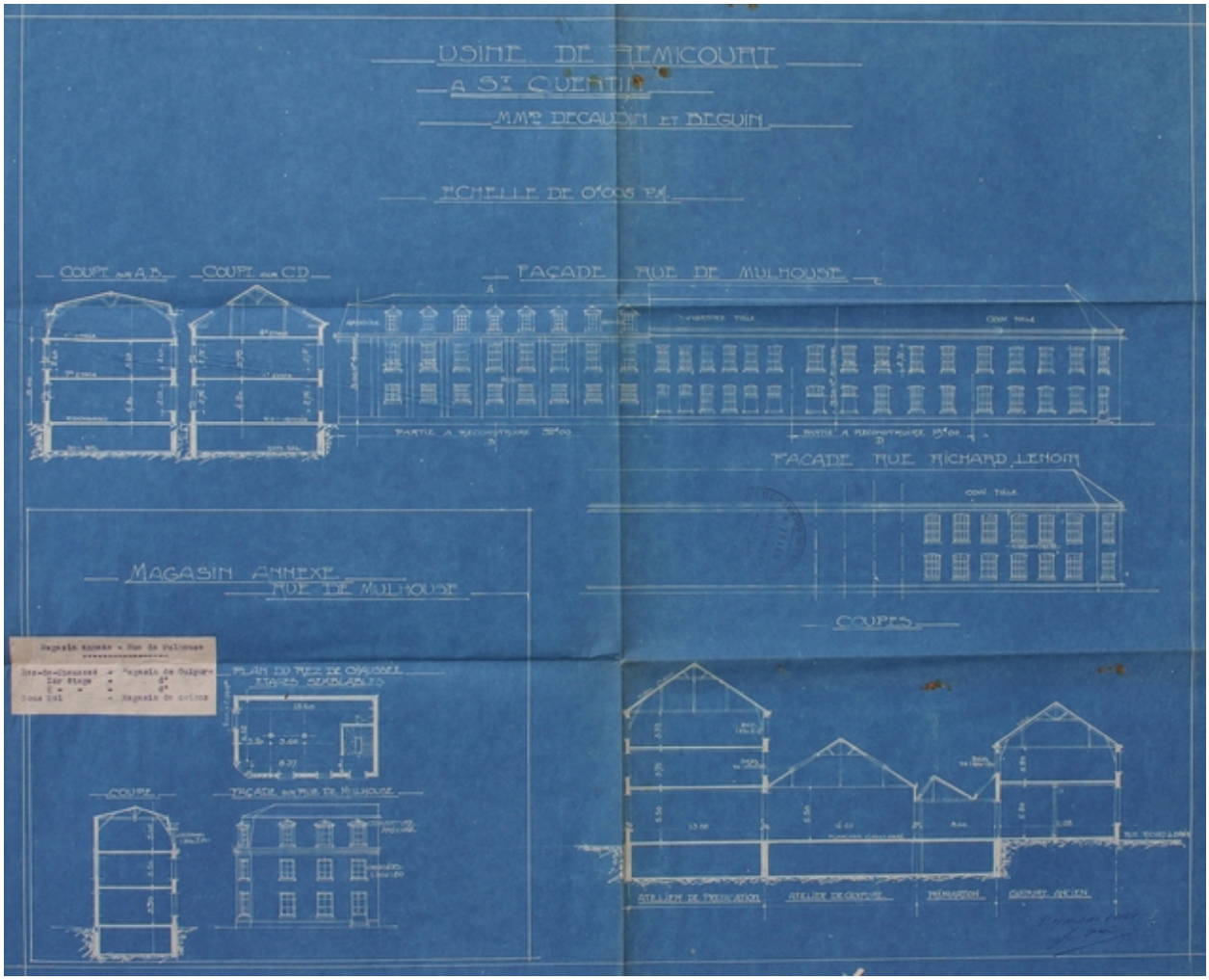

Façades et coupes, vers 1920 (AD Aisne).

IVR22_20040200540NUCAB
Auteur de l'illustration : Pillet Frédéric
(c) Région Hauts-de-France - Inventaire général ; (c) Département de l'Aisne ; (c) Communauté d'agglomération et ville de Saint-Quentin
reproduction soumise à autorisation du titulaire des droits d'exploitation



Détail des façades rue de Mulhouse et rue Richard-Lenoir, vers 1920 (AD Aisne).

IVR22_20040200541NUCAB
Auteur de l'illustration : Pillet Frédéric
(c) Région Hauts-de-France - Inventaire général ; (c) Département de l'Aisne ; (c) Communauté d'agglomération et ville de Saint-Quentin
reproduction soumise à autorisation du titulaire des droits d'exploitation



Coupe transversale des ateliers vers 1920 (AD Aisne).

IVR22_20040200542NUCAB
Auteur de l'illustration : Pillet Frédéric
(c) Région Hauts-de-France - Inventaire général ; (c) Département de l'Aisne ; (c) Communauté d'agglomération et ville de Saint-Quentin
reproduction soumise à autorisation du titulaire des droits d'exploitation



Plan, coupe et élévation des magasins annexes vers 1920 (AD Aisne).

IVR22_20040200543NUCAB
Auteur de l'illustration : Pillet Frédéric
(c) Région Hauts-de-France - Inventaire général ; (c) Département de l'Aisne ; (c) Communauté d'agglomération et ville de Saint-Quentin
reproduction soumise à autorisation du titulaire des droits d'exploitation



Façade des ateliers et magasins de l'entre-deux-guerres, années 40 (AC Saint-Quentin).

IVR22_20040200554NUCAB
Auteur de l'illustration : Pillet Frédéric
(c) Région Hauts-de-France - Inventaire général ; (c) Communauté d'agglomération et ville de Saint-Quentin
reproduction soumise à autorisation du titulaire des droits d'exploitation

Façade des ateliers et magasins de l'entre-deux-guerres, années 40. Détail des travées centrales (AC Saint-Quentin).

IVR22_20040200555NUCAB
Auteur de l'illustration : Pillet Frédéric
(c) Région Hauts-de-France - Inventaire général ; (c) Communauté d'agglomération et ville de Saint-Quentin
reproduction soumise à autorisation du titulaire des droits d'exploitation

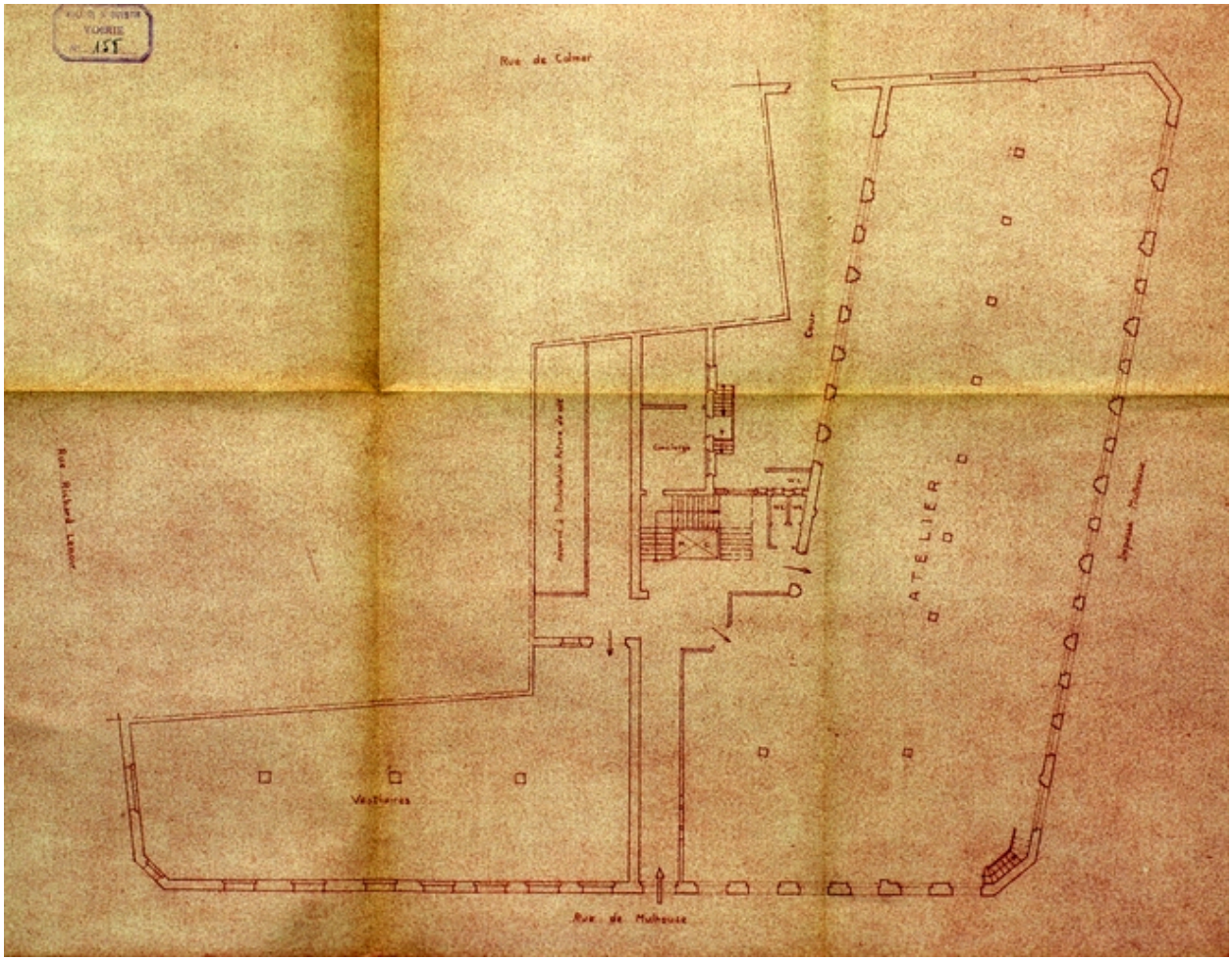

Ateliers et magasins de l'entre-deux-guerres : plan du rez-de-chaussée, années 40 (AC Saint-Quentin).

IVR22_20040200556NUCAB
Auteur de l'illustration : Pillet Frédéric
(c) Région Hauts-de-France - Inventaire général ; (c) Communauté d'agglomération et ville de Saint-Quentin
reproduction soumise à autorisation du titulaire des droits d'exploitation

Sortie des usines en 1944 : vue de l'ancienne entrée de l'usine à l'intersection des rues Camille-Desmoulins et de Mulhouse (La Cotonnière de Saint-Quentin).

Référence du document reproduit :

- "La Cotonnière de Saint-Quentin", Paris : Ed. Synergie, [s. d.].Impression photomécanique, 1944. Bibliothèque municipale, Saint-Quentin : Fonds local : GL 478

IVR22_20040200545NUCAB
Auteur de l'illustration : Pillet Frédéric
(c) Région Hauts-de-France - Inventaire général ; (c) Communauté d'agglomération et ville de Saint-Quentin
reproduction soumise à autorisation du titulaire des droits d'exploitation

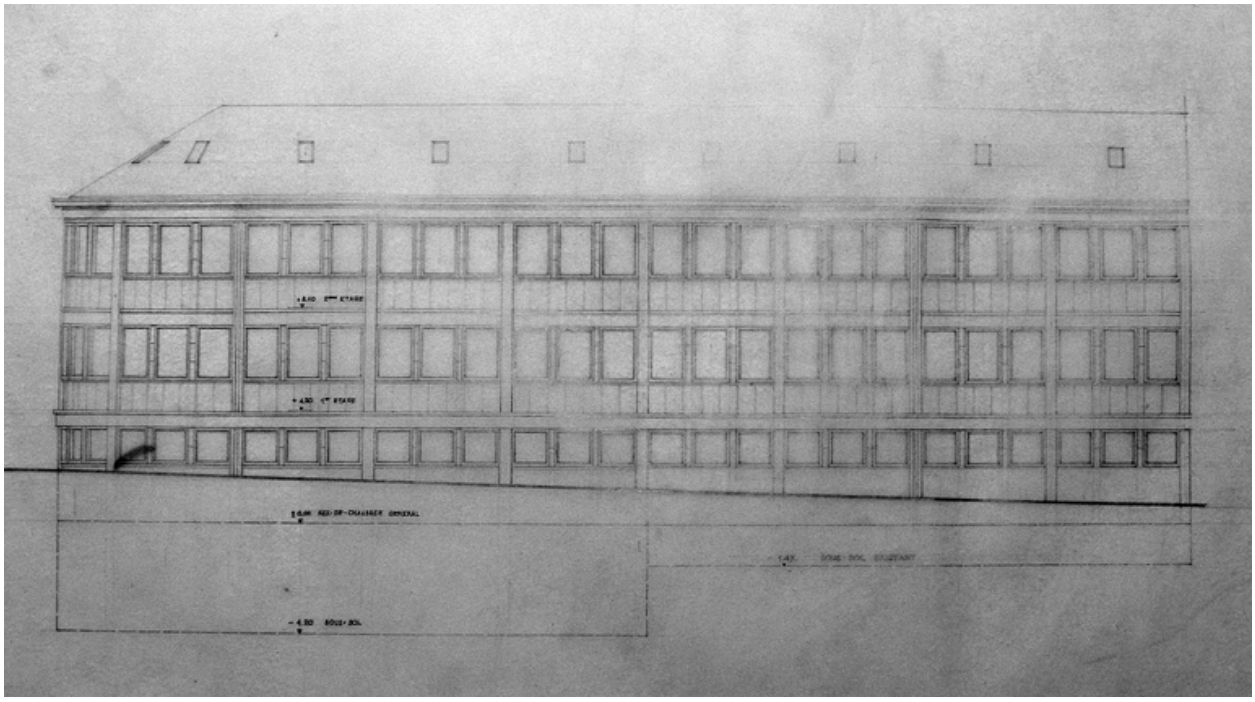

Plan de la façade antérieure des ateliers construits par Denis Honegger, rue de Mulhouse, 1946 (IFA).

IVR22_20040201134NUCAB
Auteur de l'illustration : Pillet Frédéric
(c) Région Hauts-de-France - Inventaire général ; (c) Communauté d'agglomération et ville de Saint-Quentin ; (c) IFA reproduction interdite

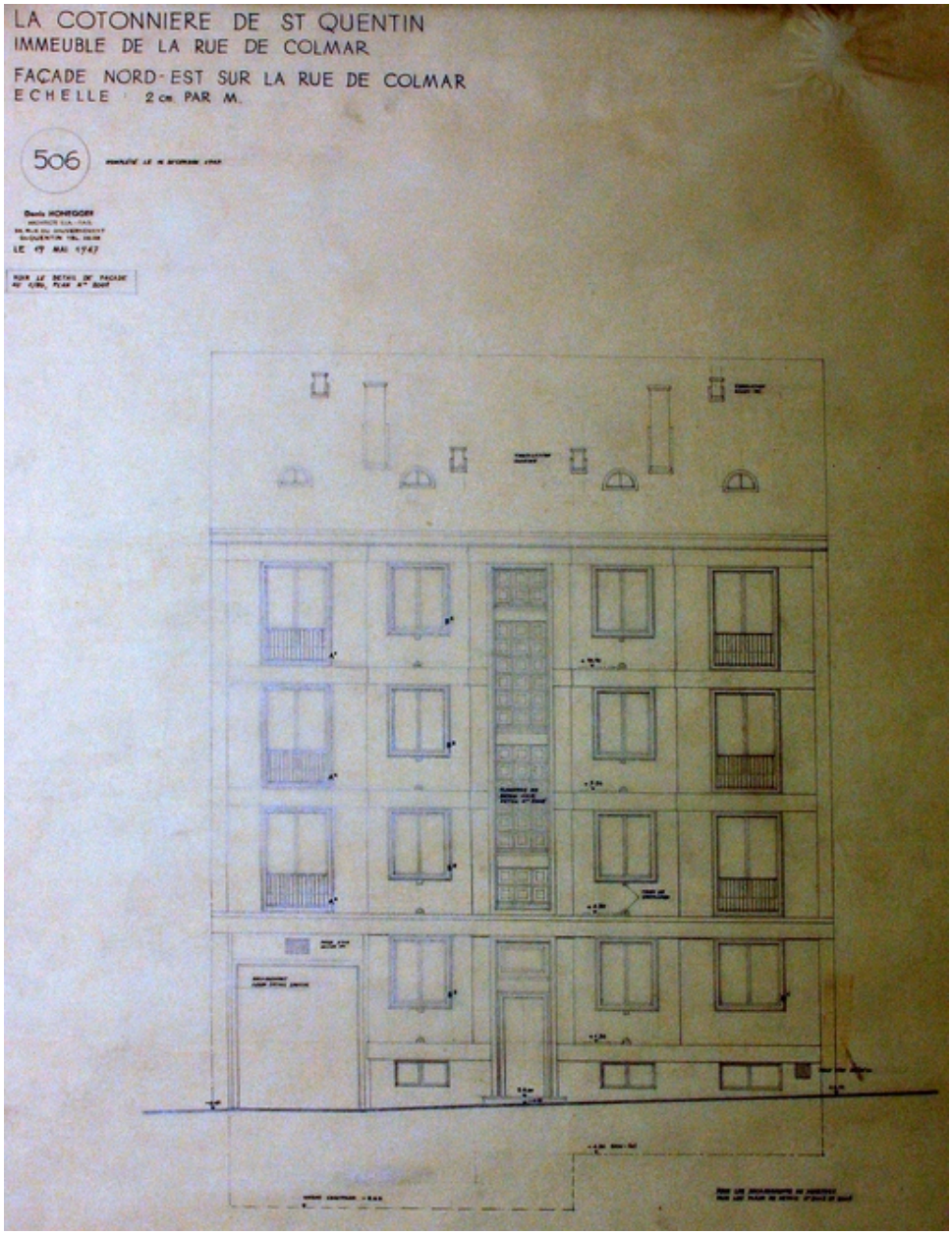

Plan de la façade antérieure de I'immeuble de la rue de Colmar, par Denis Honegger, 1947 (IFA).

IVR22_20040201138NUCAB
Auteur de l'illustration : Pillet Frédéric
(c) Région Hauts-de-France - Inventaire général ; (c) Communauté d'agglomération et ville de Saint-Quentin ; (c) IFA reproduction interdite



Démolition des anciens bâtiments bordant la rue Camille-Desmoulins en 1947 (IFA).

IVR22_20040201139NUCAB
Auteur de l'illustration : Pillet Frédéric
(c) Région Hauts-de-France - Inventaire général ; (c) Communauté d'agglomération et ville de Saint-Quentin ; (c) IFA reproduction interdite



Construction des fondations des ateliers à l'angle des rues Camille-Desmoulin et de Mulhouse, 1947 (IFA).

IVR22_20040201140NUCAB
Auteur de l'illustration : Pillet Frédéric
(c) Région Hauts-de-France - Inventaire général ; (c) Communauté d'agglomération et ville de Saint-Quentin ; (c) IFA reproduction interdite

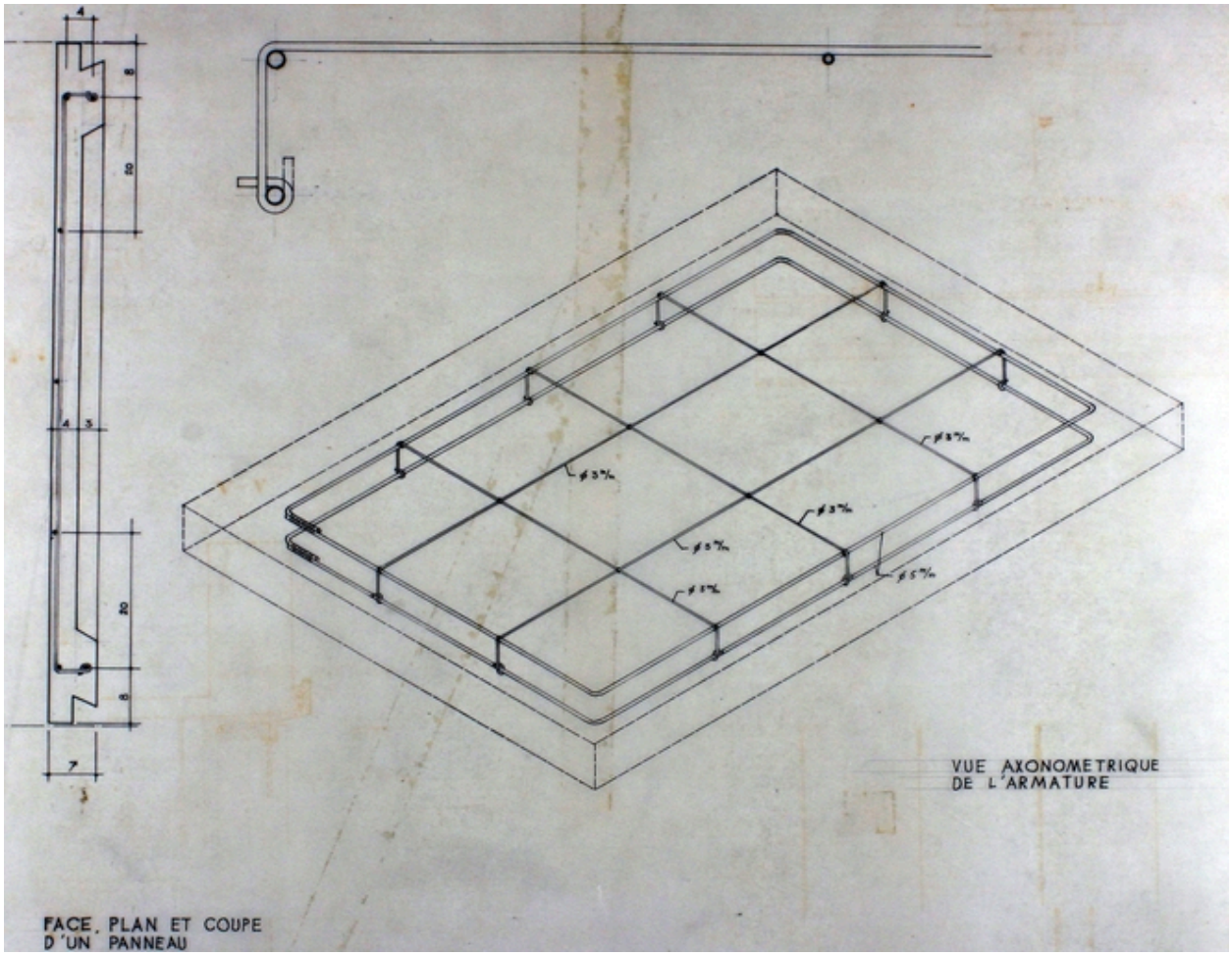

Plan d'un panneau préfabriqué en béton armé pour le remplissage des façades, par Denis Honegger, 1948 (IFA).

IVR22_20040201135NUCAB
Auteur de l'illustration : Pillet Frédéric
(c) Région Hauts-de-France - Inventaire général ; (c) Communauté d'agglomération et ville de Saint-Quentin ; (c) IFA reproduction interdite

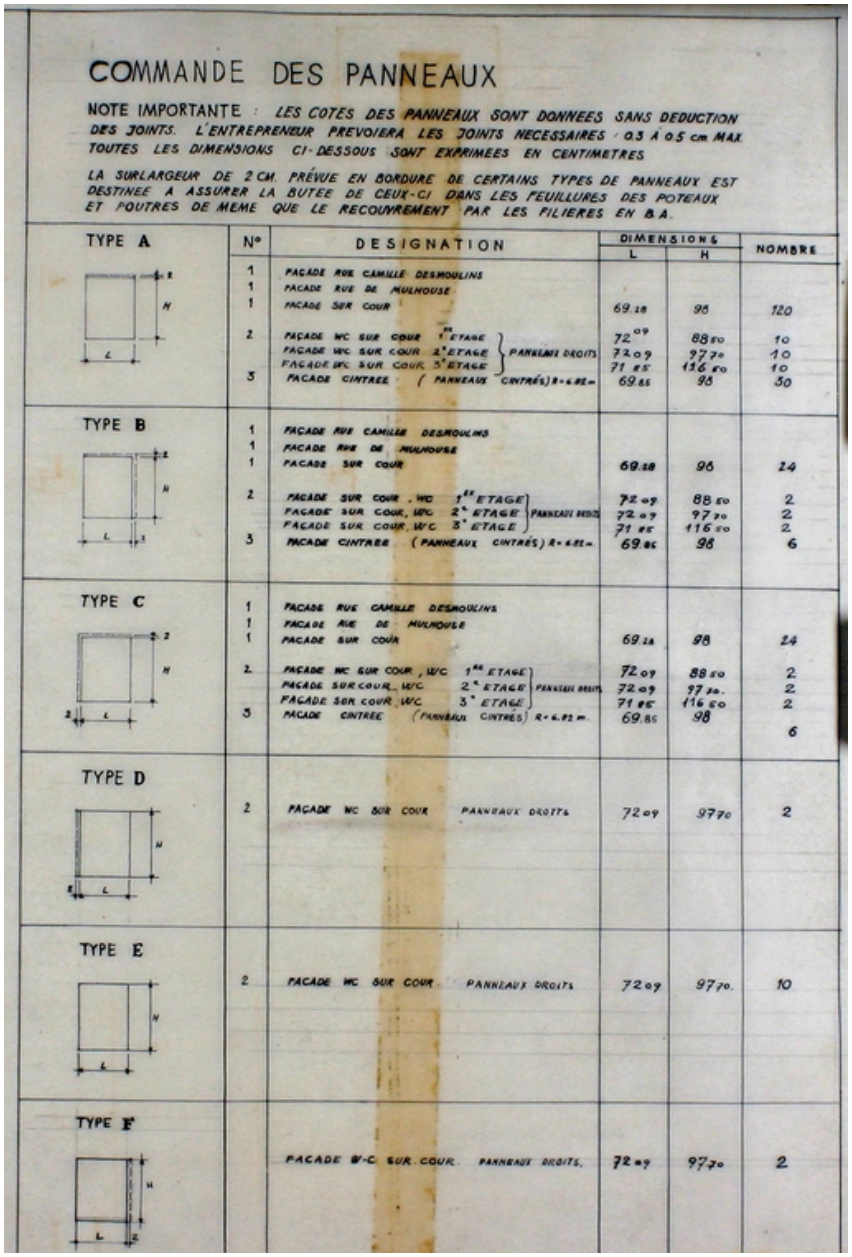

COMMANDE DES PANNEAUX

NOTE IMPORTANTE : LES COTES DES PANNEAUX SONT DONNEES SANS DEDUCTION DES JOINTS. L'ENTREPRENEUR PREVOIERA LES JOINTS NECESSAIRES : 0.3 À 0.5 cm MAX. TOUTES LES DIMENSIONS CI-DESSOUS SONT EXPRIMEES EN CENTIMETRES

LA SURLARGEUR DE 2 CM. PRÉVUE EN BORDURE DE CERTAINS TYPES DE PANNEAUX EST DESTINEE A ASSURER LA BUTEE DE CEUX-CI DANS LES FEUILLURES DES POTEAUX ET POUTRES DE MEME QUE LE RECOUVREMENT PAR LES FILIERES EN B.A.

	N°	DESIGNATION	DIMENSIONS L	DIMENSIONS H	NOMBRE
TYPE A	1	FACADE RUE CAMILLE DESMOULINS			
	1	FACADE RUE DE MULHOUSE			
	1	FACADE SUR COUR	69.18	98	120
	2	FACADE WC SUR COUR 1er ETAGE (PANNEAUX DROITS)	72.09	88.50	10
		FACADE WC SUR COUR 2e ETAGE (PANNEAUX DROITS)	72.09	97.70	10
		FACADE WC SUR COUR 3e ETAGE (PANNEAUX DROITS)	71.85	116.50	10
	3	FACADE CINTREE (PANNEAUX CINTRÉS) R = 6.82 m	69.85	98	30
TYPE B	1	FACADE RUE CAMILLE DESMOULINS			
	1	FACADE RUE DE MULHOUSE			
	1	FACADE SUR COUR	69.18	98	24
	2	FACADE SUR COUR, WC 1er ETAGE (PANNEAUX DROITS)	72.09	88.50	2
		FACADE SUR COUR, WC 2e ETAGE (PANNEAUX DROITS)	72.09	97.70	2
		FACADE SUR COUR, WC 3e ETAGE (PANNEAUX DROITS)	71.85	116.50	2
	3	FACADE CINTREE (PANNEAUX CINTRÉS) R = 6.82 m	69.85	98	6
TYPE C	1	FACADE RUE CAMILLE DESMOULINS			
	1	FACADE RUE DE MULHOUSE			
	1	FACADE SUR COUR	69.18	98	24
	2	FACADE WC SUR COUR, WC 1er ETAGE (PANNEAUX DROITS)	72.09	88.50	2
		FACADE SUR COUR, WC 2e ETAGE (PANNEAUX DROITS)	72.09	97.70	2
		FACADE SUR COUR, WC 3e ETAGE (PANNEAUX DROITS)	71.85	116.50	2
	3	FACADE CINTREE (PANNEAUX CINTRÉS) R = 6.82 m	69.85	98	6
TYPE D	2	FACADE WC SUR COUR PANNEAUX DROITS	72.09	97.70	2
TYPE E	2	FACADE WC SUR COUR PANNEAUX DROITS	72.09	97.70	10
TYPE F		FACADE W-C SUR COUR PANNEAUX DROITS	72.09	97.70	2

Nomenclature des panneaux préfabriqués en béton armé pour le remplissage des façades, par Denis Honegger, 1948 (IFA).

IVR22_20040201136NUCAB
Auteur de l'illustration : Pillet Frédéric
(c) Région Hauts-de-France - Inventaire général ; (c) Communauté d'agglomération et ville de Saint-Quentin ; (c) IFA reproduction interdite

Détail de vue aérienne, vers 1948 (AD Aisne).

IVR22_20040200550NUCAB
Auteur de l'illustration : Pillet Frédéric
(c) Région Hauts-de-France - Inventaire général ; (c) Département de l'Aisne ; (c) Communauté d'agglomération et ville de Saint-Quentin
reproduction soumise à autorisation du titulaire des droits d'exploitation

Chantier de construction des ateliers, 1948 (IFA).

IVR22_20040201141NUCAB
Auteur de l'illustration : Pillet Frédéric
(c) Région Hauts-de-France - Inventaire général ; (c) Communauté d'agglomération et ville de Saint-Quentin ; (c) IFA reproduction interdite

Chantier de construction des ateliers, 1948 (IFA).

IVR22_20040201142NUCAB
Auteur de l'illustration : Pillet Frédéric
(c) Région Hauts-de-France - Inventaire général ; (c) Communauté d'agglomération et ville de Saint-Quentin ; (c) IFA reproduction interdite

Chantier de construction des ateliers, 1948 (IFA).

IVR22_20040201143NUCAB
Auteur de l'illustration : Pillet Frédéric
(c) Région Hauts-de-France - Inventaire général ; (c) Communauté d'agglomération et ville de Saint-Quentin ; (c) IFA reproduction interdite



Chantier de construction des ateliers, par Desprey-Pollet, vers 1948 (IFA).

IVR22_20040201144NUCAB
Auteur de l'illustration : Pillet Frédéric
(c) Région Hauts-de-France - Inventaire général ; (c) Communauté d'agglomération et ville de Saint-Quentin ; (c) IFA reproduction interdite



Chantier de construction des ateliers, 1948 (IFA).

IVR22_20040201145NUCAB
Auteur de l'illustration : Pillet Frédéric
(c) Région Hauts-de-France - Inventaire général ; (c) Communauté d'agglomération et ville de Saint-Quentin ; (c) IFA reproduction interdite



Chantier de construction des ateliers, par Desprey-Pollet, vers 1948 (IFA).

IVR22_20040201146NUCAB
Auteur de l'illustration : Pillet Frédéric
(c) Région Hauts-de-France - Inventaire général ; (c) Communauté d'agglomération et ville de Saint-Quentin ; (c) IFA reproduction interdite

Charpente des ateliers construits en 1948 (IFA).

IVR22_20040201147NUCAB
Auteur de l'illustration : Pillet Frédéric
(c) Région Hauts-de-France - Inventaire général ; (c) Communauté d'agglomération et ville de Saint-Quentin ; (c) IFA reproduction interdite

A gauche, façade antérieure de l'immeuble de la rue de Colmar. Au fond, la Cité de Mulhouse (IFA).

IVR22_20040201148NUCAB
Auteur de l'illustration : Pillet Frédéric
(c) Région Hauts-de-France - Inventaire général ; (c) Communauté d'agglomération et ville de Saint-Quentin ; (c) IFA reproduction interdite

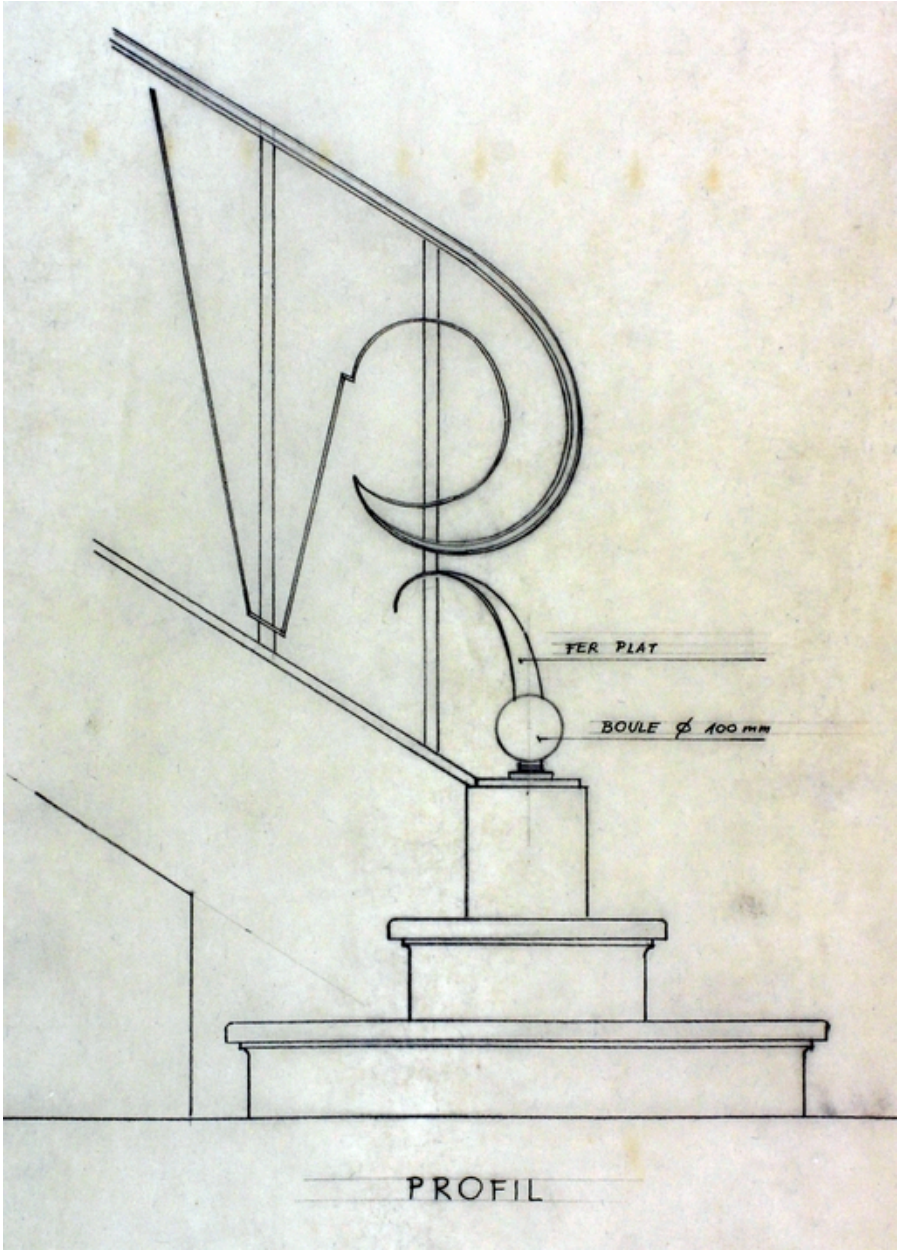

Plan de détail du départ de la rampe d'escalier, par Denis Honegger, 1949 (IFA).

IVR22_20040201137NUCAB
Auteur de l'illustration : Pillet Frédéric
(c) Région Hauts-de-France - Inventaire général ; (c) Communauté d'agglomération et ville de Saint-Quentin ; (c) IFA reproduction interdite

Denis Honegger (à gauche), photographié dans les années 1950 (IFA).

IVR22_20040201206NUCAB
Auteur de l'illustration : Pillet Frédéric
(c) Région Hauts-de-France - Inventaire général ; (c) Communauté d'agglomération et ville de Saint-Quentin ; (c) IFA reproduction interdite



Logotype des la Cotonnière de Saint-Quentin dans les années 1950 (La Cotonnière de Saint-Quentin).

Référence du document reproduit :

- "La Cotonnière de Saint-Quentin", Paris : Ed. Synergie, [s. d.].
  Bibliothèque municipale, Saint-Quentin : Fonds local - GL 478

IVR22_20040200532NUCAB
Auteur de l'illustration : Pillet Frédéric
(c) Région Hauts-de-France - Inventaire général ; (c) Communauté d'agglomération et ville de Saint-Quentin
reproduction soumise à autorisation du titulaire des droits d'exploitation

Vue aérienne de l'usine vers 1989 (BM Saint-Quentin).

IVR22_20050205133NUCAB
Auteur de l'illustration : Pillet Frédéric
(c) Région Hauts-de-France - Inventaire général ; (c) Communauté d'agglomération et ville de Saint-Quentin
reproduction soumise à autorisation du titulaire des droits d'exploitation



Vue aérienne de l'Usine de Remicourt depuis l'est, en 1989.

IVR22_20040200551NUCA
Auteur de l'illustration : Pillet Frédéric
Auteur du document reproduit : Phot'R
Date de prise de vue : 1989
(c) Région Hauts-de-France - Inventaire général ; (c) Communauté d'agglomération et ville de Saint-Quentin
reproduction soumise à autorisation du titulaire des droits d'exploitation

Vue aérienne de l'Usine de Remicourt depuis le sud, en 1989.

IVR22_20040200552NUCA
Auteur de l'illustration : Pillet Frédéric
Auteur du document reproduit : Phot'R
Date de prise de vue : 1989
(c) Région Hauts-de-France - Inventaire général ; (c) Communauté d'agglomération et ville de Saint-Quentin
reproduction soumise à autorisation du titulaire des droits d'exploitation



Vue aérienne de l'Usine de Remicourt depuis le sud-ouest, en 1989.

IVR22_20040200553NUCA
Auteur de l'illustration : Pillet Frédéric
Auteur du document reproduit : Phot'R
Date de prise de vue : 1989
(c) Région Hauts-de-France - Inventaire général ; (c) Communauté d'agglomération et ville de Saint-Quentin
reproduction soumise à autorisation du titulaire des droits d'exploitation

L'ancienne entrée des bureaux et magasins de vente (1887).

IVR22_20040200739NUCA
Auteur de l'illustration : Frédéric Pillet
(c) Région Hauts-de-France - Inventaire général ; (c) Communauté d'agglomération et ville de Saint-Quentin
reproduction soumise à autorisation du titulaire des droits d'exploitation

Raison sociale de l'usine textile.

IVR22_20040200740NUCA
Auteur de l'illustration : Frédéric Pillet
(c) Région Hauts-de-France - Inventaire général ; (c) Communauté d'agglomération et ville de Saint-Quentin
reproduction soumise à autorisation du titulaire des droits d'exploitation

Façade antérieure des bâtiments construits en 1887, rue de Mulhouse.

IVR22_20040200741NUCA
Auteur de l'illustration : Frédéric Pillet
(c) Région Hauts-de-France - Inventaire général ; (c) Communauté d'agglomération et ville de Saint-Quentin
reproduction soumise à autorisation du titulaire des droits d'exploitation

Une travée des bâtiments construits en 1887, rue de Mulhouse.

IVR22_20040200742NUCA
Auteur de l'illustration : Frédéric Pillet
(c) Région Hauts-de-France - Inventaire général ; (c) Communauté d'agglomération et ville de Saint-Quentin
reproduction soumise à autorisation du titulaire des droits d'exploitation

Ancien atelier de ponçage et racommodage des guipures, reconstruit en 1919.

IVR22_20040200743NUCA
Auteur de l'illustration : Frédéric Pillet
(c) Région Hauts-de-France - Inventaire général ; (c) Communauté d'agglomération et ville de Saint-Quentin
reproduction soumise à autorisation du titulaire des droits d'exploitation

Escalier implanté à l'angle des rues de Mulhouse et Richard-Lenoir, rez-de-chaussée.

IVR22_20040200744NUCA
Auteur de l'illustration : Frédéric Pillet
(c) Région Hauts-de-France - Inventaire général ; (c) Communauté d'agglomération et ville de Saint-Quentin
reproduction soumise à autorisation du titulaire des droits d'exploitation



Escalier implanté à l'angle des rues de Mulhouse et Richard-Lenoir (rez-de-chaussée), détail.

IVR22_20040200745NUCA
Auteur de l'illustration : Frédéric Pillet
(c) Région Hauts-de-France - Inventaire général ; (c) Communauté d'agglomération et ville de Saint-Quentin
reproduction soumise à autorisation du titulaire des droits d'exploitation

Escalier implanté à l'angle des rues de Mulhouse et Richard-Lenoir (premier étage).

IVR22_20040200746NUCA
Auteur de l'illustration : Frédéric Pillet
(c) Région Hauts-de-France - Inventaire général ; (c) Communauté d'agglomération et ville de Saint-Quentin
reproduction soumise à autorisation du titulaire des droits d'exploitation



Escalier implanté à l'angle des rues de Mulhouse et Richard-Lenoir (premier étage), détail.

IVR22_20040200747NUCA
Auteur de l'illustration : Frédéric Pillet
(c) Région Hauts-de-France - Inventaire général ; (c) Communauté d'agglomération et ville de Saint-Quentin
reproduction soumise à autorisation du titulaire des droits d'exploitation

Les ateliers bordant la rue Richard-Lenoir, construits à partir de 1887.

IVR22_20070200080VA
Auteur de l'illustration : Thierry Lefébure
(c) Région Hauts-de-France - Inventaire général
reproduction soumise à autorisation du titulaire des droits d'exploitation

Les ateliers bordant la rue Richard-Lenoir : magasin à cartons (rez-de-chaussée), bureau du personnel et atelier de dessin (1er étage) et magasin des plumetis (combles) dans les années 1920.

IVR22_20040200749NUCA
Auteur de l'illustration : Frédéric Pillet
(c) Région Hauts-de-France - Inventaire général ; (c) Communauté d'agglomération et ville de Saint-Quentin
reproduction soumise à autorisation du titulaire des droits d'exploitation

Les ateliers bordant la rue Richard-Lenoir construits en 1887 : détail d'une travée.

IVR22_20040200750NUCA
Auteur de l'illustration : Frédéric Pillet
(c) Région Hauts-de-France - Inventaire général ; (c) Communauté d'agglomération et ville de Saint-Quentin
reproduction soumise à autorisation du titulaire des droits d'exploitation

Ancien magasin à cartons pour métiers Jacquard, construit en 1887 (rez-de-chaussée).

IVR22_20040200751NUCA
Auteur de l'illustration : Frédéric Pillet
(c) Région Hauts-de-France - Inventaire général ; (c) Communauté d'agglomération et ville de Saint-Quentin
reproduction soumise à autorisation du titulaire des droits d'exploitation

Façade des ateliers construits en 1887, rue Richard-Lenoir : atelier de fabrication de la guipure depuis 1887 (rez-de-chaussée), magasin des piqués et des échantillons (1er étage).

IVR22_20040200752NUCA
Auteur de l'illustration : Frédéric Pillet
(c) Région Hauts-de-France - Inventaire général ; (c) Communauté d'agglomération et ville de Saint-Quentin
reproduction soumise à autorisation du titulaire des droits d'exploitation

Façade antérieure des premiers ateliers de guipure (1887), rue Richard-Lenoir : détail.

IVR22_20040200753NUCA
Auteur de l'illustration : Frédéric Pillet
(c) Région Hauts-de-France - Inventaire général ; (c) Communauté d'agglomération et ville de Saint-Quentin
reproduction soumise à autorisation du titulaire des droits d'exploitation

Vue intérieure du premier atelier de guipure, construit en 1887, rue Richard-Lenoir.

IVR22_20040200754NUCA
Auteur de l'illustration : Frédéric Pillet
(c) Région Hauts-de-France - Inventaire général ; (c) Communauté d'agglomération et ville de Saint-Quentin
reproduction soumise à autorisation du titulaire des droits d'exploitation

Premier étage de l'atelier de guipure construit en 1887, destiné au stokage des piqués et des échantillons dans les années 1920.

IVR22_20040200755NUCA
Auteur de l'illustration : Frédéric Pillet
(c) Région Hauts-de-France - Inventaire général ; (c) Communauté d'agglomération et ville de Saint-Quentin
reproduction soumise à autorisation du titulaire des droits d'exploitation

Façade postérieure des ateliers de fabrication de guipure, construits en 1887.

IVR22_20040200756NUCA
Auteur de l'illustration : Frédéric Pillet
(c) Région Hauts-de-France - Inventaire général ; (c) Communauté d'agglomération et ville de Saint-Quentin
reproduction soumise à autorisation du titulaire des droits d'exploitation

Façade postérieure des ateliers de fabrication de guipure, construits en 1887, détail.

IVR22_20040200757NUCA
Auteur de l'illustration : Frédéric Pillet
(c) Région Hauts-de-France - Inventaire général ; (c) Communauté d'agglomération et ville de Saint-Quentin
reproduction soumise à autorisation du titulaire des droits d'exploitation

L'usine de Remicourt, à l'angle des rue Richard-Lenoir (à gauche) et Camille-Desmoulins (à droite) : au premier plan, la forge des années 1920.

IVR22_20040200758NUCA
Auteur de l'illustration : Frédéric Pillet
(c) Région Hauts-de-France - Inventaire général ; (c) Communauté d'agglomération et ville de Saint-Quentin
reproduction soumise à autorisation du titulaire des droits d'exploitation

Atelier de guipure reconstruit à l'issue de la Première Guerre mondiale.

IVR22_20040200759NUCA
Auteur de l'illustration : Frédéric Pillet
(c) Région Hauts-de-France - Inventaire général ; (c) Communauté d'agglomération et ville de Saint-Quentin
reproduction soumise à autorisation du titulaire des droits d'exploitation

Atelier de guipure et atelier de préparation (à droite) reconstruits à l'issue de la Première Guerre mondiale.

IVR22_20040200760NUCA
Auteur de l'illustration : Frédéric Pillet
(c) Région Hauts-de-France - Inventaire général ; (c) Communauté d'agglomération et ville de Saint-Quentin
reproduction soumise à autorisation du titulaire des droits d'exploitation

Atelier de préparation (fabrication de la guipure) reconstruit à l'issue de la Première Guerre mondiale.

IVR22_20040200761NUCA
Auteur de l'illustration : Frédéric Pillet
(c) Région Hauts-de-France - Inventaire général ; (c) Communauté d'agglomération et ville de Saint-Quentin
reproduction soumise à autorisation du titulaire des droits d'exploitation

Oculus permettant la ventilation des ateliers de fabrication de la guipure (sous sheds) reconstruits après la Première Guerre mondiale.

IVR22_20040200762NUCA
Auteur de l'illustration : Frédéric Pillet
(c) Région Hauts-de-France - Inventaire général ; (c) Communauté d'agglomération et ville de Saint-Quentin
reproduction soumise à autorisation du titulaire des droits d'exploitation

Toitures des ateliers de fabrication de la guipure reconstruits.

IVR22_20040200763NUCA
Auteur de l'illustration : Frédéric Pillet
(c) Région Hauts-de-France - Inventaire général ; (c) Communauté d'agglomération et ville de Saint-Quentin
reproduction soumise à autorisation du titulaire des droits d'exploitation

Vestiges du monte-charge des ateliers de fabrication de guipure.

IVR22_20040200764NUCA
Auteur de l'illustration : Frédéric Pillet
(c) Région Hauts-de-France - Inventaire général ; (c) Communauté d'agglomération et ville de Saint-Quentin
reproduction soumise à autorisation du titulaire des droits d'exploitation

Ateliers rue Camille-Desmoulins.

IVR22_20040200765NUCA
Auteur de l'illustration : Frédéric Pillet
(c) Région Hauts-de-France - Inventaire général ; (c) Communauté d'agglomération et ville de Saint-Quentin
reproduction soumise à autorisation du titulaire des droits d'exploitation

Anciens ateliers de préparation, piquage, broderie, et magasin à guipure : façade ouest.

IVR22_20040200766NUCA
Auteur de l'illustration : Frédéric Pillet
(c) Région Hauts-de-France - Inventaire général ; (c) Communauté d'agglomération et ville de Saint-Quentin
reproduction soumise à autorisation du titulaire des droits d'exploitation

Anciens ateliers de préparation, piquage, broderie, et magasin à guipure : façade est.

IVR22_20040200767NUCA
Auteur de l'illustration : Frédéric Pillet
(c) Région Hauts-de-France - Inventaire général ; (c) Communauté d'agglomération et ville de Saint-Quentin
reproduction soumise à autorisation du titulaire des droits d'exploitation

Anciens ateliers de préparation, piquage, broderie, et magasin à guipure (façade est, à droite), salle des ventes et magasin d'expédition (façade antérieure, à gauche)..

IVR22_20040200768NUCA
Auteur de l'illustration : Frédéric Pillet
(c) Région Hauts-de-France - Inventaire général ; (c) Communauté d'agglomération et ville de Saint-Quentin
reproduction soumise à autorisation du titulaire des droits d'exploitation

Cour intérieure de l'usine (au fond, l'atelier de raccomodage, de ponçage et le magasin à guipure reconstruit en 1919).

IVR22_20040200769NUCA
Auteur de l'illustration : Frédéric Pillet
(c) Région Hauts-de-France - Inventaire général ; (c) Communauté d'agglomération et ville de Saint-Quentin
reproduction soumise à autorisation du titulaire des droits d'exploitation

Le site de l'usine de Remicourt vu depuis le carrefour des rues de Mulhouse et Camille-Desmoulins.

IVR22_20040200770NUCA
Auteur de l'illustration : Frédéric Pillet
(c) Région Hauts-de-France - Inventaire général ; (c) Communauté d'agglomération et ville de Saint-Quentin
reproduction soumise à autorisation du titulaire des droits d'exploitation

Le site de l'usine de Remicourt vu depuis le carrefour des rues de Mulhouse et Camille-Desmoulins.

IVR22_20040200771NUCA
Auteur de l'illustration : Frédéric Pillet
(c) Région Hauts-de-France - Inventaire général ; (c) Communauté d'agglomération et ville de Saint-Quentin
reproduction soumise à autorisation du titulaire des droits d'exploitation

Cour intérieure de l'usine.

IVR22_20040200772NUCA
Auteur de l'illustration : Frédéric Pillet
(c) Région Hauts-de-France - Inventaire général ; (c) Communauté d'agglomération et ville de Saint-Quentin
reproduction soumise à autorisation du titulaire des droits d'exploitation

Escaliers dans la cour de l'usine.

IVR22_20040200773NUCA
Auteur de l'illustration : Frédéric Pillet
(c) Région Hauts-de-France - Inventaire général ; (c) Communauté d'agglomération et ville de Saint-Quentin
reproduction soumise à autorisation du titulaire des droits d'exploitation

Ateliers des années 1946-48.

IVR22_20040200774NUCA
Auteur de l'illustration : Frédéric Pillet
(c) Région Hauts-de-France - Inventaire général ; (c) Communauté d'agglomération et ville de Saint-Quentin
reproduction soumise à autorisation du titulaire des droits d'exploitation

Ateliers des années 1946-48 : détail du système poteau-poutre de la structure en béton armé.

IVR22_20040200775NUCA
Auteur de l'illustration : Frédéric Pillet
(c) Région Hauts-de-France - Inventaire général ; (c) Communauté d'agglomération et ville de Saint-Quentin
reproduction soumise à autorisation du titulaire des droits d'exploitation

Ateliers des années 1946-48 : charpente en béton armé.

IVR22_20040200776NUCA
Auteur de l'illustration : Frédéric Pillet
(c) Région Hauts-de-France - Inventaire général ; (c) Communauté d'agglomération et ville de Saint-Quentin
reproduction soumise à autorisation du titulaire des droits d'exploitation

Escaliers des ateliers des années 1946-48.

IVR22_20040200777NUCA
Auteur de l'illustration : Frédéric Pillet
(c) Région Hauts-de-France - Inventaire général ; (c) Communauté d'agglomération et ville de Saint-Quentin
reproduction soumise à autorisation du titulaire des droits d'exploitation

Escaliers des ateliers des années 1946-48 : monogramme de la Cotonnière de Saint-Quentin.

IVR22_20040200778NUCA
Auteur de l'illustration : Frédéric Pillet
(c) Région Hauts-de-France - Inventaire général ; (c) Communauté d'agglomération et ville de Saint-Quentin
reproduction soumise à autorisation du titulaire des droits d'exploitation

Escaliers des ateliers des années 1946-48.

IVR22_20040200779NUCA
Auteur de l'illustration : Frédéric Pillet
(c) Région Hauts-de-France - Inventaire général ; (c) Communauté d'agglomération et ville de Saint-Quentin
reproduction soumise à autorisation du titulaire des droits d'exploitation

Salle des machines (rez-de-chaussée), cabinet de fabrication (étage) et piédestal de la cheminée d'usine.

IVR22_20040200780NUCA
Auteur de l'illustration : Frédéric Pillet
(c) Région Hauts-de-France - Inventaire général ; (c) Communauté d'agglomération et ville de Saint-Quentin
reproduction soumise à autorisation du titulaire des droits d'exploitation

Entrée des ateliers (dans les années 1920).

IVR22_20040200781NUCA
Auteur de l'illustration : Frédéric Pillet
(c) Région Hauts-de-France - Inventaire général ; (c) Communauté d'agglomération et ville de Saint-Quentin
reproduction soumise à autorisation du titulaire des droits d'exploitation

Vue intérieure du Cabinet de fabrication, couvert d'une verrière.

IVR22_20040200782NUCA
Auteur de l'illustration : Frédéric Pillet
(c) Région Hauts-de-France - Inventaire général ; (c) Communauté d'agglomération et ville de Saint-Quentin
reproduction soumise à autorisation du titulaire des droits d'exploitation

Le Cabinet de fabrication (à gauche), surplombant les ateliers de fabrication de la guipure.

IVR22_20040200783NUCA
Auteur de l'illustration : Frédéric Pillet
(c) Région Hauts-de-France - Inventaire général ; (c) Communauté d'agglomération et ville de Saint-Quentin
reproduction soumise à autorisation du titulaire des droits d'exploitation

La cheminée d'usine.

IVR22_20040200784NUCA
Auteur de l'illustration : Frédéric Pillet
(c) Région Hauts-de-France - Inventaire général ; (c) Communauté d'agglomération et ville de Saint-Quentin
reproduction soumise à autorisation du titulaire des droits d'exploitation

Sommet de la cheminée d'usine.

IVR22_20040200785NUCA
Auteur de l'illustration : Frédéric Pillet
(c) Région Hauts-de-France - Inventaire général ; (c) Communauté d'agglomération et ville de Saint-Quentin
reproduction soumise à autorisation du titulaire des droits d'exploitation

Les anciens magasins industriels construits à la fin du 19e siècle à l'angle des rues Richard-Lenoir et de Mulhouse, face à l'usine.

IVR22_20040200786NUCA
Auteur de l'illustration : Frédéric Pillet
(c) Région Hauts-de-France - Inventaire général ; (c) Communauté d'agglomération et ville de Saint-Quentin
reproduction soumise à autorisation du titulaire des droits d'exploitation

L'extension des anciens magasins rue de Mulhouse et Cité de Mulhouse construite dans l'entre-deux-guerres : façade antérieure, rue de Mulhouse.

IVR22_20040200787NUCA
Auteur de l'illustration : Frédéric Pillet
(c) Région Hauts-de-France - Inventaire général ; (c) Communauté d'agglomération et ville de Saint-Quentin
reproduction soumise à autorisation du titulaire des droits d'exploitation

L'extension des anciens magasins rue de Mulhouse et Cité de Mulhouse construite dans l'entre-deux-guerres : façade antérieure, Cité de Mulhouse.

IVR22_20040200788NUCA
Auteur de l'illustration : Frédéric Pillet
(c) Région Hauts-de-France - Inventaire général ; (c) Communauté d'agglomération et ville de Saint-Quentin
reproduction soumise à autorisation du titulaire des droits d'exploitation

L'extension des anciens magasins rue de Mulhouse et Cité de Mulhouse construite dans l'entre-deux-guerres : façade postérieure, rue de Colmar.

IVR22_20040200789NUCA
Auteur de l'illustration : Frédéric Pillet
(c) Région Hauts-de-France - Inventaire général ; (c) Communauté d'agglomération et ville de Saint-Quentin
reproduction soumise à autorisation du titulaire des droits d'exploitation

Façade antérieure de l'immeuble d'habitation, rue de Colmar.

IVR22_20040201192NUCA
Auteur de l'illustration : Frédéric Pillet
(c) Région Hauts-de-France - Inventaire général ; (c) Communauté d'agglomération et ville de Saint-Quentin
reproduction soumise à autorisation du titulaire des droits d'exploitation

Façade antérieure de l'immeuble d'habitation, rue de Colmar.

IVR22_20040201193NUCA
Auteur de l'illustration : Frédéric Pillet
(c) Région Hauts-de-France - Inventaire général ; (c) Communauté d'agglomération et ville de Saint-Quentin
reproduction soumise à autorisation du titulaire des droits d'exploitation

Entrée de l'immeuble d'habitation, rue de Colmar.

IVR22_20040201194NUCA
Auteur de l'illustration : Frédéric Pillet
(c) Région Hauts-de-France - Inventaire général ; (c) Communauté d'agglomération et ville de Saint-Quentin
reproduction soumise à autorisation du titulaire des droits d'exploitation

Porte cochère de l'immeuble d'habitation, rue de Colmar.

IVR22_20040201195NUCA
Auteur de l'illustration : Frédéric Pillet
(c) Région Hauts-de-France - Inventaire général ; (c) Communauté d'agglomération et ville de Saint-Quentin
reproduction soumise à autorisation du titulaire des droits d'exploitation

Effondrement d'une partie des ateliers de tissage, rue Richard-Lenoir, en janvier 2005.

IVR22_20050205596NUCA
Auteur de l'illustration : Frédéric Pillet
(c) Région Hauts-de-France - Inventaire général ; (c) Communauté d'agglomération et ville de Saint-Quentin
reproduction soumise à autorisation du titulaire des droits d'exploitation

Vue des bâtiments en cours de démolition.

IVR22_20070200065VA
Auteur de l'illustration : Thierry Lefébure
(c) Région Hauts-de-France - Inventaire général
reproduction soumise à autorisation du titulaire des droits d'exploitation