

Hauts-de-France, Somme
L'Étoile
Sentier du Cimetière

Croix funéraire, dite croix de la Station à L'Étoile

Références du dossier

Numéro de dossier : IA80010048
Date de l'enquête initiale : 2012
Date(s) de rédaction : 2012
Cadre de l'étude : inventaire topographique Val-de-Nièvre
Degré d'étude : étudié

Désignation

Dénomination : croix funéraire
Appellation : Croix de la Station

Compléments de localisation

Milieu d'implantation : en village
Références cadastrales : 2012, AE, 71

Historique

Cette croix, appelée Croix de la Station, située dans le vieux [cimetière de L'Étoile](#), est datée et signée par l'inscription : 1788 / cette / croix / a été faite par Antoi/ne Loiez.

Période(s) principale(s) : 4e quart 18e siècle ()
Dates : 1788 (porte la date)
Auteur(s) de l'oeuvre : Antoine Loyer (sculpteur, signature)

Description

La croix de station est située dans une partie du [cimetière](#) attenant à l'église, prolongée en 1876.
La croix en calcaire est composée d'un fut octogonal, qui soutient une croix sculptée, ornée d'une tête d'évêque au-dessus d'un cœur et de trois fleurs de lys logés dans les bras et la tête de la croix.

Éléments descriptifs

Matériau(x) du gros-oeuvre, mise en oeuvre et revêtement : calcaire

Décor

Techniques : sculpture
Précision sur les représentations :
La croix supérieure est sculptée en haut-relief d'un cœur surmonté d'une tête d'évêque mitré, encadré de trois fleurs de lys, logés dans les bras et la tête de la croix.

Statut, intérêt et protection

Cette croix, située dans l'[ancien cimetière de L'Étoile](#), est appelée Croix de la Station, sans doute en raison de son isolement actuel. Datée de 1788, par l'inscription présente sur son socle, elle est aujourd'hui placée dans la zone correspondant à l'extension de 1876 et a donc fait l'objet d'un déplacement à une date indéterminée.
Cette croix est signée sous la date par l'inscription : cette / croix / a été faite par Antoi/ne Loiez.

Statut de la propriété : propriété de la commune

Références documentaires

Documents d'archive

- AD Somme. Série P ; 3 P 296/8. **L'Étoile. Matrice des propriétés bâties.**

Documents figurés

- **Croix en grès dans le cimetière de l'Étoile, canton de Picquigny, d'après nature.** Oswald Macqueron, aquarelle sur papier. 22 avril 1865 (BM Abbeville. Fonds Macqueron ; Pic 36).


Bibliographie

- INVENTAIRE GENERAL DU PATRIMOINE CULTUREL. Région PICARDIE. **Le Val de Nièvre, un territoire à l'épreuve de l'industrie.** Réd. Frédéric Fournis, Bertrand Fournier, et al. ; fotogr. Marie-Laure Monnehay-Vulliet, Thierry Lefébure. Lyon : Lieux Dits, 2013. (Images du patrimoine ; 278). p. 58


Liens web

- Croix en grès dans le cimetière de l'Étoile, d'après nature, 22 avril 1865. (BM Abbeville. Fonds Macqueron ; Pic 36). : http://www1.arkhenum.fr/bm_abbeville_macqueron/_app/visualisation.php?id=8448

Illustrations



Croix en grès dans le cimetière de l'Étoile, d'après nature, 22 avril 1865 (BM Abbeville ; Pic 36).
Phot. Bibliothèque municipale d'Abbeville, Autr. Oswald Macqueron
IVR22_20138016171NUC2A



Vue d'ensemble de la croix.
Phot. Thierry Lefébure
IVR22_20128000323NUC2A



Détail de la croix.
Phot. Bertrand Fournier
IVR22_20128005120NUCA



Détail de l'inscription
sur le socle de la croix.
Phot. Bertrand Fournier
IVR22_20128005119NUC4A

Dossiers liés

Est partie constituante de : Ancienne église paroissiale Saint-Jacques-le-Majeur et cimetière de l'Etoile (IA80010025)
Hauts-de-France, Somme, L'Étoile, ruelle Devraigne

Dossiers de synthèse :

Les croix et les oratoires du Val de Nièvre (IA80009861)

Oeuvre(s) contenue(s) :

Oeuvre(s) en rapport :

Le village de L'Étoile (IA80009625) Picardie, Somme, L'Étoile

Auteur(s) du dossier : Bertrand Fournier

Copyright(s) : (c) Région Hauts-de-France - Inventaire général



Croix en grès dans le cimetière de l'Etoile, d'après nature, 22 avril 1865 (BM Abbeville ; Pic 36).


IVR22_20138016171NUC2A

Auteur de l'illustration : Bibliothèque municipale d'Abbeville

Auteur du document reproduit : Oswald Macqueron

(c) Ville d'Abbeville

reproduction soumise à autorisation du titulaire des droits d'exploitation



Vue d'ensemble de la croix.

IVR22_20128000323NUC2A

Auteur de l'illustration : Thierry Lefébure

(c) Région Hauts-de-France - Inventaire général

reproduction soumise à autorisation du titulaire des droits d'exploitation



Détail de la croix.

IVR22_20128005120NUCA

Auteur de l'illustration : Bertrand Fournier

(c) Région Hauts-de-France - Inventaire général

reproduction soumise à autorisation du titulaire des droits d'exploitation



Détail de l'inscription sur le socle de la croix.

IVR22_20128005119NUC4A

Auteur de l'illustration : Bertrand Fournier

(c) Région Hauts-de-France - Inventaire général

reproduction soumise à autorisation du titulaire des droits d'exploitation