

Hauts-de-France, Oise
Noyon
12 rue Jean-Abel-Lefranc, ancienne rue d' Wez

Ancien hôtel

Références du dossier

Numéro de dossier : IA00049449
Date de l'enquête initiale : 1986
Date(s) de rédaction : 2009
Cadre de l'étude : inventaire topographique canton de Noyon
Degré d'étude : étudié

Désignation

Dénomination : hôtel
Destinations successives : immeuble
Parties constituantes non étudiées : communs, étable à chevaux, cour

Compléments de localisation

Milieu d'implantation : en ville
Références cadastrales : 1831, H, 47 ; 1974, AM, 428

Historique

Cet hôtel particulier du début du 18e siècle présente deux ailes en retour d'équerre, dont celle de droite fut détruite en 1918. Aujourd'hui transformé en logement collectif, il conserve deux remises à chevaux donnant sur le passage couvert. Le cadastre de 1831 fournit le plan originel de l'hôtel.

Période(s) principale(s) : 1ère moitié 18e siècle

Description

Éléments descriptifs

Matériau(x) du gros-oeuvre, mise en oeuvre et revêtement : calcaire ; pierre avec brique en remplissage ; moyen appareil

Matériau(x) de couverture : ardoise

Étage(s) ou vaisseau(x) : sous-sol, 1 étage carré, étage de comble

Élévations extérieures : élévation à travées

Type(s) de couverture : toit à longs pans ; pignon découvert

Escaliers : escalier dans-oeuvre : escalier tournant à retours sans jour

Statut, intérêt et protection

Intérêt de l'oeuvre : à signaler

Éléments remarquables : escalier

Statut de la propriété : propriété privée

Références documentaires

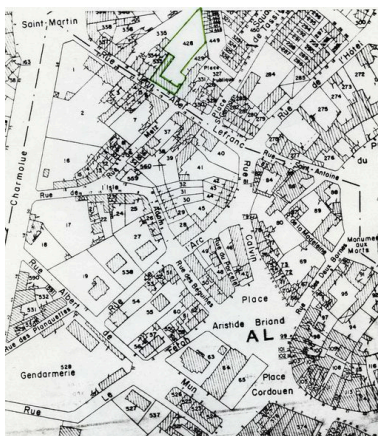
Bibliographie

- INVENTAIRE GENERAL. **Canton de Noyon. Oise.** Réd. Michel Hérold, Alain Nafilyan. Phot. Fabrice Charrondièrre, Jean-Michel Perrin. Amiens : AGIR PIC, 1986. (Images du Patrimoine ; 25). p. 35.
- INVENTAIRE GENERAL Région Picardie. **La ville de Noyon.** Dir. Martine Plouvier. (Cahiers de l'inventaire ; 10). Catalogue de l'exposition : "Noyon, mille ans d'art et d'architecture", Musée du Noyonnais, 20 juin-5 octobre 1987. Amiens : AGIR-Pic, 1987. p. 206, 218.


Illustrations



Extrait du cadastre napoléonien (DGI).
Repro. Isabelle Barbedor
IVR22_20096000553NUCA



Plan de situation. Extrait du plan cadastral de 1974, section AM 428.
Repro. Monnehay-Vulliet Marie-Laure, Autr. Michel Hérold
IVR22_20096000444NUCA



Élévation sur rue.
Phot. Fabrice Charrondièrre
IVR22_19856001486VA



Élévation sur cour.
Phot. Fabrice Charrondièrre
IVR22_19856001477V

Dossiers liés

Dossiers de synthèse :

La demeure urbaine à Noyon : hôtels, maisons et demeures de chanoines (IA00049487) Hauts-de-France, Oise, Noyon

Oeuvre(s) contenue(s) :

Oeuvre(s) en rapport :

La ville de Noyon (IA60000345) Hauts-de-France, Oise, Noyon

Auteur(s) du dossier : Michel Hérold, Alain Nafilyan

Copyright(s) : (c) Région Hauts-de-France - Inventaire général ; (c) AGIR-Pic

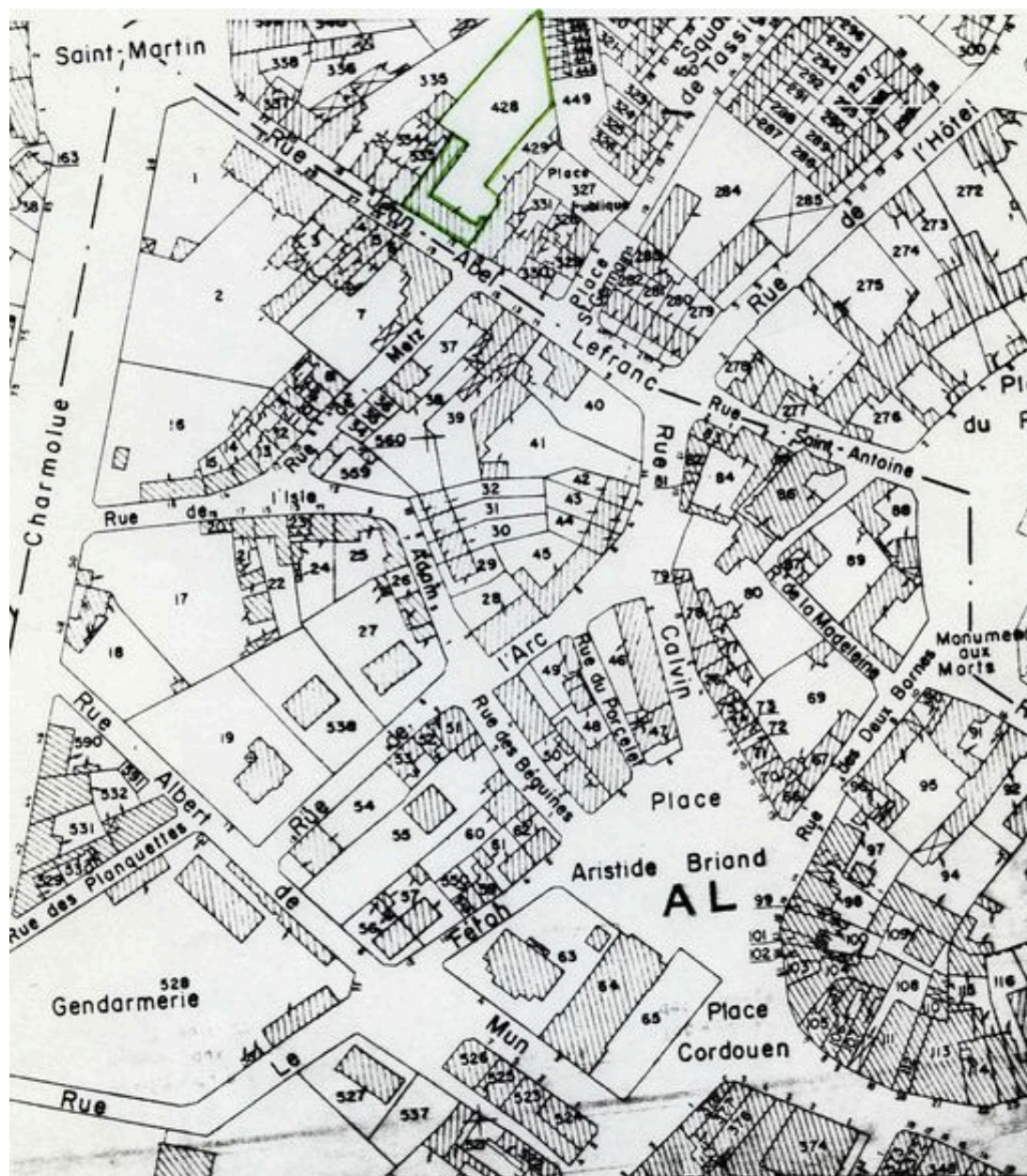


Extrait du cadastre napoléonien (DGI).

IVR22_20096000553NUCA

Auteur de l'illustration (reproduction) : Isabelle Barbedor

(c) Région Hauts-de-France - Inventaire général ; (c) Ministère des finances
reproduction soumise à autorisation du titulaire des droits d'exploitation



Plan de situation. Extrait du plan cadastral de 1974, section AM 428.

IVR22_20096000444NUCA

Auteur de l'illustration (reproduction) : Monnehay-Vulliet Marie-Laure

Auteur du document reproduit : Michel Hérold

Technique de relevé : reprise de fond ;

(c) Région Hauts-de-France - Inventaire général

reproduction soumise à autorisation du titulaire des droits d'exploitation



Elévation sur rue.

IVR22_19856001486VA

Auteur de l'illustration : Fabrice Charrondière

(c) Région Hauts-de-France - Inventaire général

reproduction soumise à autorisation du titulaire des droits d'exploitation



Elévation sur cour.

IVR22_19856001477V

Auteur de l'illustration : Fabrice Charrondière

(c) Région Hauts-de-France - Inventaire général

reproduction soumise à autorisation du titulaire des droits d'exploitation