Hauts-de-France, Nord
Illies

Casemate à mitrailleuse 162

Références du dossier

Numéro de dossier : IA59004907
Date de l'enquête initiale : 2012
Date(s) de rédaction : 2014
Cadre de l'étude : enquête thématique régionale Les ouvrages fortifiés de la Première Guerre mondiale
Degré d'étude : étudié

Désignation

Dénomination : casemate
Précision sur la dénomination : casemate à mitrailleuse
Appellation : 162, blockhaus

Compléments de localisation

Milieu d'implantation :
Références cadastrales : 2014, 0A, 899

Historique

Édifice construit vers 1916 sur la seconde position allemande.

Période(s) principale(s) : 1er quart 20e siècle

Description

De forme hexagonale, cette casemate s'inscrit dans un rectangle de 9 m sur 6 et comprend deux salles accessibles par des entrées latérales en chicane. Le poste de tir est placé dans l'axe transversale. On y accède grâce à des échelons métalliques. Une large cuvette à mitrailleuse, de forme trapézoïdale, est aménagée dans le couvrement. A sa droite, un logement permettait au soldat d'alimenter la mitrailleuse. Les crochets pour la fixation d'une bâche de camouflage sont encore présents sur le pourtour de l'édifice.

Eléments descriptifs

Matériau(x) du gros-oeuvre, mise en oeuvre et revêtement : béton, béton armé
Matériau(x) de couverture : béton en couverture
Étage(s) ou vaisseau(x) : en rez-de-chaussée
Type(s) de couverture : terrasse

Typologies et état de conservation

Typologies : entrée en chicane ; banquette de tir ; créneau de fusillade ; cuve à mitrailleuse
État de conservation : désaffecté, envahi par la végétation

Statut, intérêt et protection

Cette casemate reprend les attributs des postes de mitrailleuse de deuxième position que l'on retrouve à Illies.

Intérêt de l'œuvre : vestiges de guerre
Statut de la propriété : propriété privée

Références documentaires

Documents figurés

- **Photographie aérienne du 06/09/1918** (Imperial War Museum, Londres ; 33113).

Illustrations



Position de l'édifice (cercle du bas) sur une photographie aérienne britannique du 06/09/1918près. En mauve, la seconde position allemande.
Phot. Jean-Marc Ramette
IVR32_20175900704NUCA



Position de l'édifice (cercle du bas) sur une photographie aérienne de 1981 (IGN, Geoportail).
Phot. Jean-Marc Ramette
IVR32_20175900705NUCA



Position de l'édifice (cercle du bas) sur une photographie aérienne de 2014
Phot. Jean-Marc Ramette
IVR32_20175900706NUCA

Vue générale vers le sud-est
Phot. Jean-Marc Ramette
IVR31_20145905181NUCA

Ouverture sur pan coupé nord. Sortie d'aération et échelons métalliques permettant l'accès au couvrement
Phot. Jean-Marc Ramette
IVR31_20145905174NUCA

Elévation nord
Phot. Jean-Marc Ramette
IVR31_20145905182NUCA

Vue générale, vers le sud-ouest
Phot. Jean-Marc Ramette
IVR31_20145905175NUCA

Vue vers l'ouest. Poste du mitrailleur et des servant. On remarque des échelons et une main courante, à gauche
Phot. Jean-Marc Ramette
IVR31_20145905188NUCA

Vue de trois-quarts vers l'ouest
Phot. Jean-Marc Ramette
IVR31_20145905176NUCA

Poste de tir. Le mitrailleur était au centre, un servant à sa droite alimentait la mitrailleuse. Un troisième à sa gauche dirigeait le tir
Phot. Jean-Marc Ramette
IVR31_20145905187NUCA

Angle sud-ouest. Sortie d'ération, échelons métalliques et main courante
Phot. Jean-Marc Ramette
IVR31_20145905186NUCA

Entrée sur le pan coupé sud
Phot. Jean-Marc Ramette
IVR31_20145905192NUCA

Couloir en chicane avec créneau de fusillade depuis l'entrée sud
Phot. Jean-Marc Ramette
IVR31_20145905183NUCA

Elévation sud
Phot. Jean-Marc Ramette
IVR31_20145905184NUCA

Vue de trois-quarts, vers le nord-ouest
Phot. Jean-Marc Ramette
IVR31_20145905185NUCA

Elévation sud et entrée sur le pan coupé
Phot. Jean-Marc Ramette
IVR31_20145905190NUCA

Angle nord-ouest. Crochets de fixation de la toile de camouflage
Phot. Jean-Marc Ramette
IVR31_20145905191NUCA

Cuve trapézoïdale de la mitrailleuse sur le couvrement. A gauche le logement du servant alimentant la machine
Phot. Jean-Marc Ramette
IVR31_20145905189NUCA

Dossiers liés

Dossiers de synthèse :
Les ouvrages fortifiés de la première guerre mondiale : le Champ de bataille des Weppes - dossier de présentation (IA59005044)
Oeuvre(s) contenue(s) :

Auteur(s) du dossier : Jean-Marc Ramette
Copyright(s) : (c) Région Hauts-de-France - Inventaire général



Position de l'édifice (cercle du bas) sur une photographie aérienne britannique du 06/09/1918près. En mauve, la seconde position allemande.

Référence du document reproduit :

- **Photographie aérienne du 06/09/1918** (Imperial War Museum, Londres ; 33113).

IVR32_20175900704NUCA
Auteur de l'illustration : Jean-Marc Ramette
(c) Région Hauts-de-France - Inventaire général ; (c) Imperial War Museum, London, United-Kingdom
reproduction soumise à autorisation du titulaire des droits d'exploitation



Position de l'édifice (cercle du bas) sur une photographie aérienne de 1981 (IGN, Geoportail).

IVR32_20175900705NUCA
Auteur de l'illustration : Jean-Marc Ramette
(c) IGN ; (c) Région Hauts-de-France - Inventaire général
reproduction soumise à autorisation du titulaire des droits d'exploitation

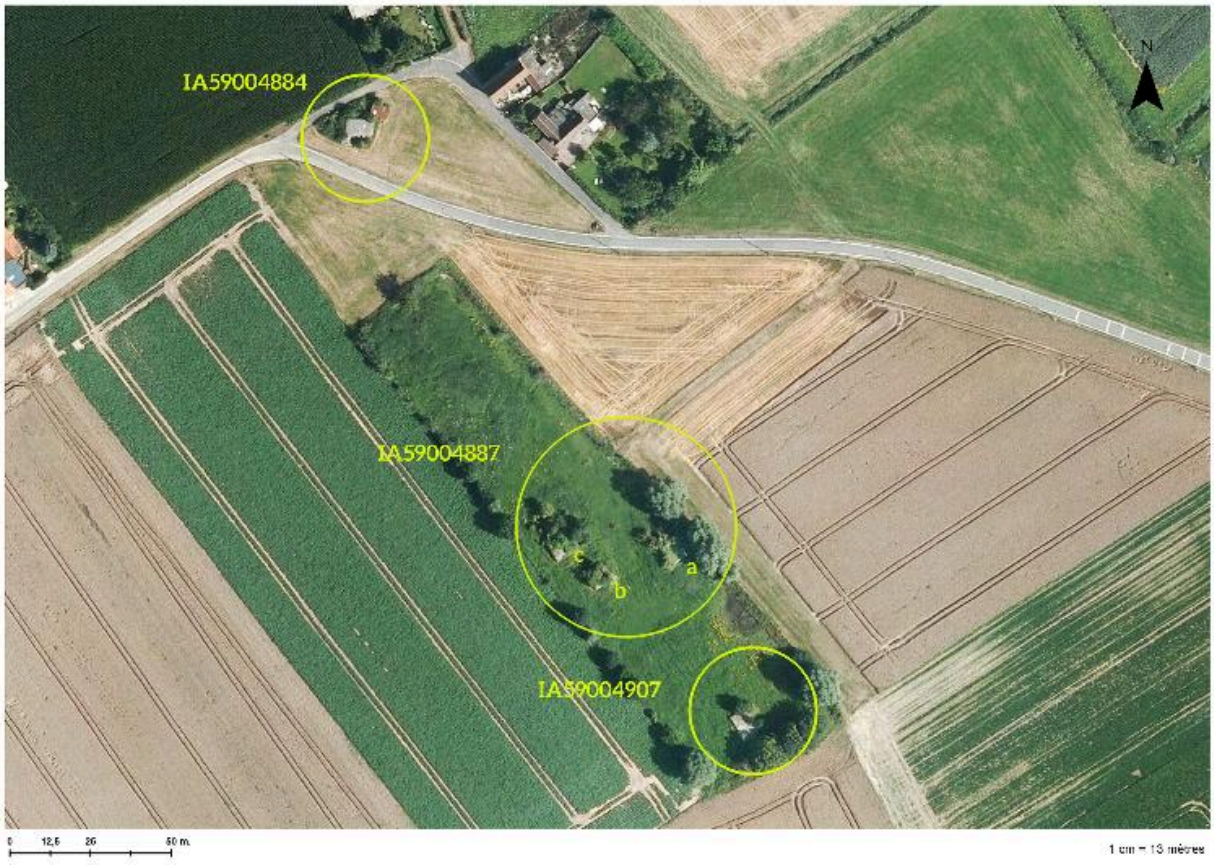

Position de l'édifice (cercle du bas) sur une photographie aérienne de 2014

IVR32_20175900706NUCA
Auteur de l'illustration : Jean-Marc Ramette
(c) Région Hauts-de-France - Inventaire général ; (c) IGN
reproduction soumise à autorisation du titulaire des droits d'exploitation

Vue générale vers le sud-est

IVR31_20145905181NUCA
Auteur de l'illustration : Jean-Marc Ramette
(c) Région Hauts-de-France - Inventaire général
reproduction soumise à autorisation du titulaire des droits d'exploitation

Ouverture sur pan coupé nord. Sortie d'aération et échelons métalliques permettant l'accès au couvrement

IVR31_20145905174NUCA
Auteur de l'illustration : Jean-Marc Ramette
(c) Région Hauts-de-France - Inventaire général
reproduction soumise à autorisation du titulaire des droits d'exploitation

Elévation nord

IVR31_20145905182NUCA
Auteur de l'illustration : Jean-Marc Ramette
(c) Région Hauts-de-France - Inventaire général
reproduction soumise à autorisation du titulaire des droits d'exploitation

Vue générale, vers le sud-ouest

IVR31_20145905175NUCA
Auteur de l'illustration : Jean-Marc Ramette
(c) Région Hauts-de-France - Inventaire général
reproduction soumise à autorisation du titulaire des droits d'exploitation

Vue vers l'ouest. Poste du mitrailleur et des servant. On remarque des échelons et une main courante, à gauche

IVR31_20145905188NUCA
Auteur de l'illustration : Jean-Marc Ramette
(c) Région Hauts-de-France - Inventaire général
reproduction soumise à autorisation du titulaire des droits d'exploitation

Vue de trois-quarts vers l'ouest

IVR31_20145905176NUCA
Auteur de l'illustration : Jean-Marc Ramette
(c) Région Hauts-de-France - Inventaire général
reproduction soumise à autorisation du titulaire des droits d'exploitation

Poste de tir. Le mitrailleur était au centre, un servant à sa droite alimentait la mitrailleuse. Un troisième à sa gauche dirigeait le tir

IVR31_20145905187NUCA
Auteur de l'illustration : Jean-Marc Ramette
(c) Région Hauts-de-France - Inventaire général
reproduction soumise à autorisation du titulaire des droits d'exploitation

Angle sud-ouest. Sortie d'ération, échelons métalliques et main courante

IVR31_20145905186NUCA
Auteur de l'illustration : Jean-Marc Ramette
(c) Région Hauts-de-France - Inventaire général
reproduction soumise à autorisation du titulaire des droits d'exploitation

Entrée sur le pan coupé sud

IVR31_20145905192NUCA
Auteur de l'illustration : Jean-Marc Ramette
(c) Région Hauts-de-France - Inventaire général
reproduction soumise à autorisation du titulaire des droits d'exploitation

Couloir en chicane avec créneau de fusillade depuis l'entrée sud

IVR31_20145905183NUCA
Auteur de l'illustration : Jean-Marc Ramette
(c) Région Hauts-de-France - Inventaire général
reproduction soumise à autorisation du titulaire des droits d'exploitation

Elévation sud

IVR31_20145905184NUCA
Auteur de l'illustration : Jean-Marc Ramette
(c) Région Hauts-de-France - Inventaire général
reproduction soumise à autorisation du titulaire des droits d'exploitation

Vue de trois-quarts, vers le nord-ouest

IVR31_20145905185NUCA
Auteur de l'illustration : Jean-Marc Ramette
(c) Région Hauts-de-France - Inventaire général
reproduction soumise à autorisation du titulaire des droits d'exploitation

Elévation sud et entrée sur le pan coupé

IVR31_20145905190NUCA
Auteur de l'illustration : Jean-Marc Ramette
(c) Région Hauts-de-France - Inventaire général
reproduction soumise à autorisation du titulaire des droits d'exploitation

Angle nord-ouest. Crochets de fixation de la toile de camouflage

IVR31_20145905191NUCA
Auteur de l'illustration : Jean-Marc Ramette
(c) Région Hauts-de-France - Inventaire général
reproduction soumise à autorisation du titulaire des droits d'exploitation

Cuve trapézoïdale de la mitrailleuse sur le couvrement. A gauche le logement du servant alimentant la machine

IVR31_20145905189NUCA
Auteur de l'illustration : Jean-Marc Ramette
(c) Région Hauts-de-France - Inventaire général
reproduction soumise à autorisation du titulaire des droits d'exploitation