Hauts-de-France, Somme
Estrébœuf

Le village de Estréboeuf

Références du dossier

Numéro de dossier : IA80007309
Date de l'enquête initiale : 2004
Date(s) de rédaction : 2004
Cadre de l'étude : inventaire préliminaire arrière-pays maritime picard
Degré d'étude : étudié

Désignation

Dénomination : village

Compléments de localisation

Milieu d'implantation : en village
Références cadastrales :

Historique

D'après Delattre, ce village était nommé Scalbacuis au 10e siècle. La seigneurie appartenait alors à l'abbaye de Saint-Valery. D´après Garnier, le nom évolua ensuite en Destribouis en 1284, Destrebeuf en 1301, Estrebuef en 1337 et Estreboeuf en 1648.
La population du village passa de 175 habitants en 1851 à 198 en 1872 pour atteindre 143 individus en 1936. Le nombre de maisons stagna aux alentours d´une cinquantaine tout au long de la période.
D'après certains habitants, le village aurait connu des destructions lors de la Seconde Guerre mondiale. Un café-dancing, situé en face de la ferme isolée rue de Pendé, dans le quartier dit « Alsace », semble avoir été détruit à ce moment.
D´après observation du cadastre napoléonien, Estréboeuf était traversé par deux routes qui se croisaient pour former un carrefour au coeur de la commune. Mitoyennes par groupe de deux ou indépendantes, les fermes étaient de taille très variées, le logis toujours en retrait de la voie de communication. La plupart disposait d´un plan en U ou à cour fermée. Les parcelles étaient plus ou moins larges. Les dents creuses ont aujourd'hui été comblées.
Il s´est développé, lors de la seconde moitié du 19e siècle à l´est du village et récemment, au sud. L´urbanisation contemporaine se développe largement sur le haut du plateau le long de la RD 48, au sud du village.
Les briques utilisées ici provenaient de la briqueterie de Chepy. A l´origine, les maisons possédaient des plafonds en roseaux sur lesquels la récolte de grains (dite « ch´naille ») était posée. Le roseau, coupé et stocké pour isoler, était parfois tressé.

Période(s) principale(s) : Préhistoire, 10e siècle

Description

Traversé par les ruisseaux de Drancourt et d´Avallasse, le coeur du village est situé sur un plateau peu élevé, séparé de ses deux hameaux par de vastes étendues agricoles. Le village s´étend au pied du coteau est de l´Amboise en bordure des étangs. Il est composé de deux rues (la Route Départementale 48, axe important qui relie les communes du Vimeu à Saint-Valery et la rue de Pendé qui mène aux bas champs de Cayeux), formant carrefour au niveau de l´église (avec l´ancienne mairie qui devint école), située au coeur du village. La Rue de Pendé est l´artère principale du village qu´elle traverse d´est en ouest. Le bâti y est édifié en majorité à l´alignement de l´espace public ou en léger retrait. Il se compose essentiellement de fermettes à cour centrale close sur la rue par un porche percé dans une dépendance (cf vers Pendé).

Eléments descriptifs

Références documentaires

Documents d'archive

- AD Somme. Série M ; 2MI_LN 234. **Recensement de population, Estréboeuf**, [1851-1936].

- AC Estréboeuf. **Cahier de délibérations du Conseil Municipal, 25 thermidor an 8-27 brumaire.**

Documents figurés

- **Estréboeuf. P**lan cadastral, 1832 (AD Somme : 3 P 1345).

- **Estréboeuf - Petite Place**, carte postale en noir et blanc, Poldevin photo. Ed. Le Crotoy, début 20e siècle.

- **Estréboeuf - L'Eglise**, carte postale en noir et blanc, Poldevin photo. Ed. Le Crotoy, début 20e siècle.

Bibliographie

- DELATTRE, Daniel. **La Somme. Les 783 communes**. Grandvilliers : Daniel Delattre, 1999.
  p. 122

Périodiques

- GARNIER, J. **Dictionnaire topographique du département de la Somme**. *Mémoires de la Société des Antiquaires de Picardie, 3e série*. Paris, Amiens, t. I, 1867.
  p. 340-341

Illustrations

Extrait du cadastre napoléonien
de 1832 présentant la section
du village d'Estréboeuf.
Phot. Monnehay-Vulliet Marie-Laure
IVR22_20068005691XAB

Vue de l'actuelle place de la
Libération au début du 20e siècle.
Phot. Inès Guérin
IVR22_20058006027NUCAB

Vue de la rue de Pendé
au début du 20e siècle.
Phot. Inès Guérin
IVR22_20058006028NUCAB

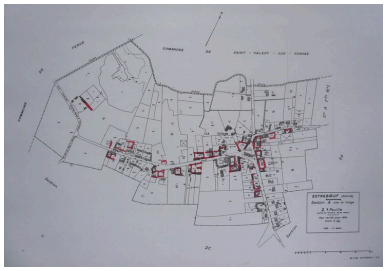

Superposition des cadastres napoléonien et actuel présentant l'évolution du bâti au cours du 19e siècle à Estréboeuf.
Phot. Inès Guérin
IVR22_20078006075NUDA

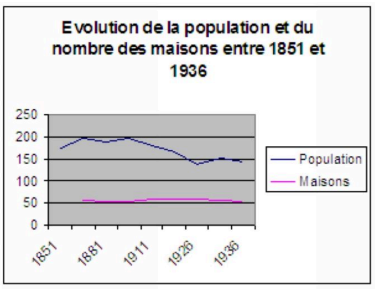

Graphique présentant l'évolution de la population et du bâti au sein du village d'Estréboeuf entre 1851 et 1936.
Phot. Inès Guérin
IVR22_20078006016NUDA

Croix située devant l'église.
Phot. Inès Guérin
IVR22_20058006125NUCA

Vue du monument aux morts.
Phot. Inès Guérin
IVR22_20058006126NUCA

Dossiers liés

Dossiers de synthèse :
Le territoire communal d'Estréboeuf (IA80007326) Hauts-de-France, Somme, Estrébœuf
Les villages et écarts de l'arrière-pays maritime (IA80007953)
Oeuvre(s) contenue(s) :
Oeuvre(s) en rapport :
Ancien café Mallet à Estreboeuf (IA80007589) Hauts-de-France, Somme, Estrébœuf, 161 route de Gamaches
Ancienne ferme (IA80007585) Hauts-de-France, Somme, Estrébœuf, 144, 158, 160 route de Gamaches
Ancienne ferme (IA80007593) Hauts-de-France, Somme, Estrébœuf, 75 rue de Pendé
Ancienne ferme (IA80007581) Hauts-de-France, Somme, Estrébœuf, 381 rue de Pendé
Ancienne ferme (IA80007580) Hauts-de-France, Somme, Estrébœuf, 343 rue de Pendé
Ancienne ferme (IA80007591) Hauts-de-France, Somme, Estrébœuf, 344 route de Gamaches
Ancienne ferme (IA80007582) Hauts-de-France, Somme, Estrébœuf, 358 rue de Pendé
Ancienne ferme la Chasette (IA80007594) Hauts-de-France, Somme, Estrébœuf, rue de Pendé
Ancien presbytère, devenu école primaire mixte et mairie d'Estréboeuf (IA80007577) Hauts-de-France, Somme, Estrébœuf, 20 place de l' Eglise
Ancien presbytère, devenu mairie et école d'Estréboeuf (IA80007331) Hauts-de-France, Somme, Estrébœuf, 13 rue de Pendé
Cimetière communal d'Estréboeuf (IA80007353) Hauts-de-France, Somme, Estrébœuf, les Vingt-Deux

Eglise paroissiale Saint-Jean-Baptiste d'Estréboeuf (IA80007338) Hauts-de-France, Somme, Estrébœuf, place de l' Eglise
Ferme (IA80007590) Hauts-de-France, Somme, Estrébœuf, 382 route de Gamaches
Ferme (IA80007579) Hauts-de-France, Somme, Estrébœuf, 167 rue de Pendé
Ferme (IA80007584) Hauts-de-France, Somme, Estrébœuf, 268 rue de Pendé
Ferme (IA80007583) Hauts-de-France, Somme, Estrébœuf, 304 rue de Pendé
Maison (IA80007588) Hauts-de-France, Somme, Estrébœuf, 83 rue à Racques
Maison (IA80007592) Hauts-de-France, Somme, Estrébœuf, 286 route de Gamaches
Maison (IA80007578) Hauts-de-France, Somme, Estrébœuf, 61 rue de Pendé
Maison (IA80007587) Hauts-de-France, Somme, Estrébœuf, 31 rue à Racques
Maison (détruite) (IA80007586) Hauts-de-France, Somme, Estrébœuf, 143 route de Gamaches

Auteur(s) du dossier : Catherine Fourmond, Inès Guérin
Copyright(s) : (c) Région Hauts-de-France - Inventaire général ; (c) SMACOPI

Extrait du cadastre napoléonien de 1832 présentant la section du village d'Estréboeuf.

IVR22_20068005691XAB
Auteur de l'illustration : Monnehay-Vulliet Marie-Laure
(c) Région Hauts-de-France - Inventaire général ; (c) SMACOPI ; (c) Département de la Somme
reproduction soumise à autorisation du titulaire des droits d'exploitation

Vue de l'actuelle place de la Libération au début du 20e siècle.

IVR22_20058006027NUCAB
Auteur de l'illustration : Inès Guérin
(c) Région Hauts-de-France - Inventaire général ; (c) SMACOPI
reproduction soumise à autorisation du titulaire des droits d'exploitation

Vue de la rue de Pendé au début du 20e siècle.

IVR22_20058006028NUCAB
Auteur de l'illustration : Inès Guérin
(c) Région Hauts-de-France - Inventaire général ; (c) SMACOPI
reproduction soumise à autorisation du titulaire des droits d'exploitation

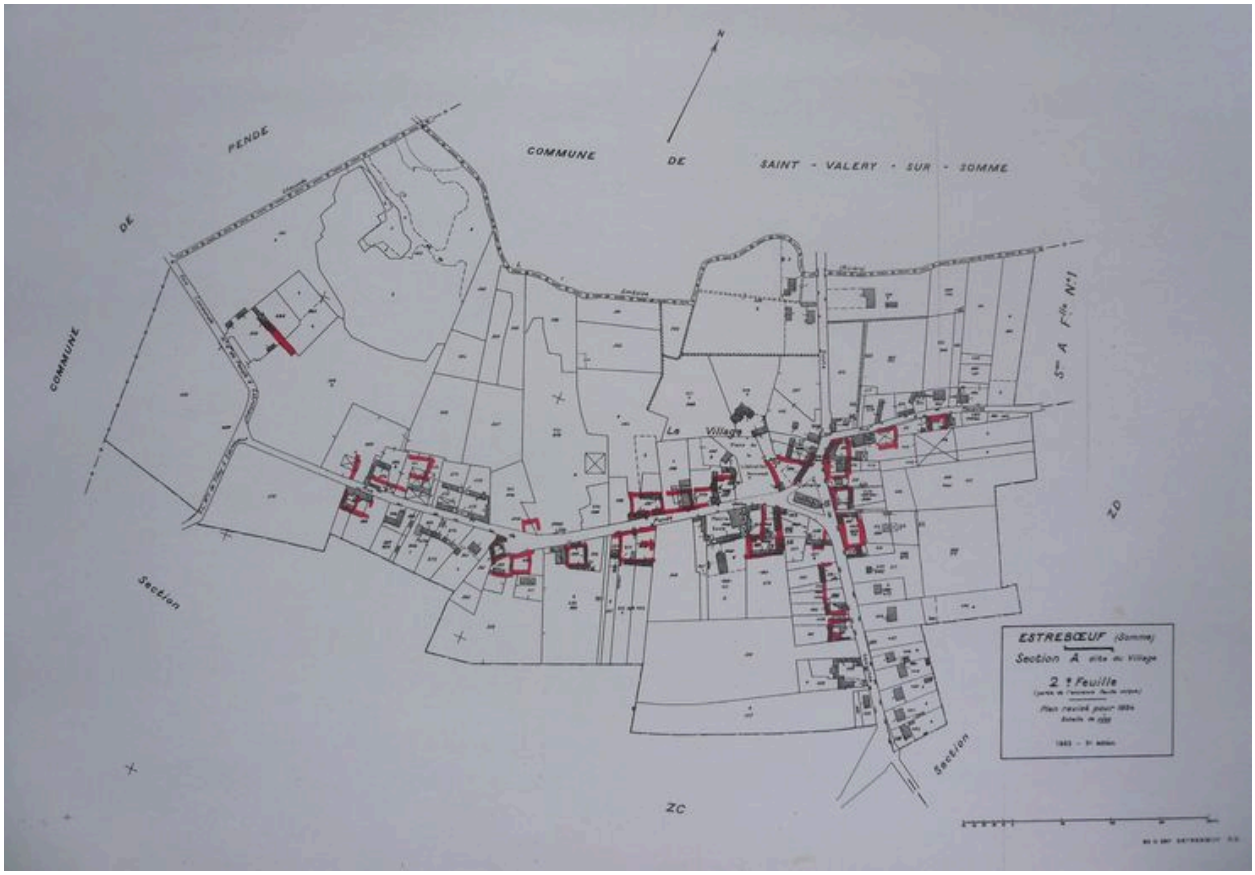

Superposition des cadastres napoléonien et actuel présentant l'évolution du bâti au cours du 19e siècle à Estréboeuf.

IVR22_20078006075NUDA
Auteur de l'illustration : Inès Guérin
Technique de relevé : relevé schématique ;
(c) Région Hauts-de-France - Inventaire général ; (c) SMACOPI
reproduction soumise à autorisation du titulaire des droits d'exploitation

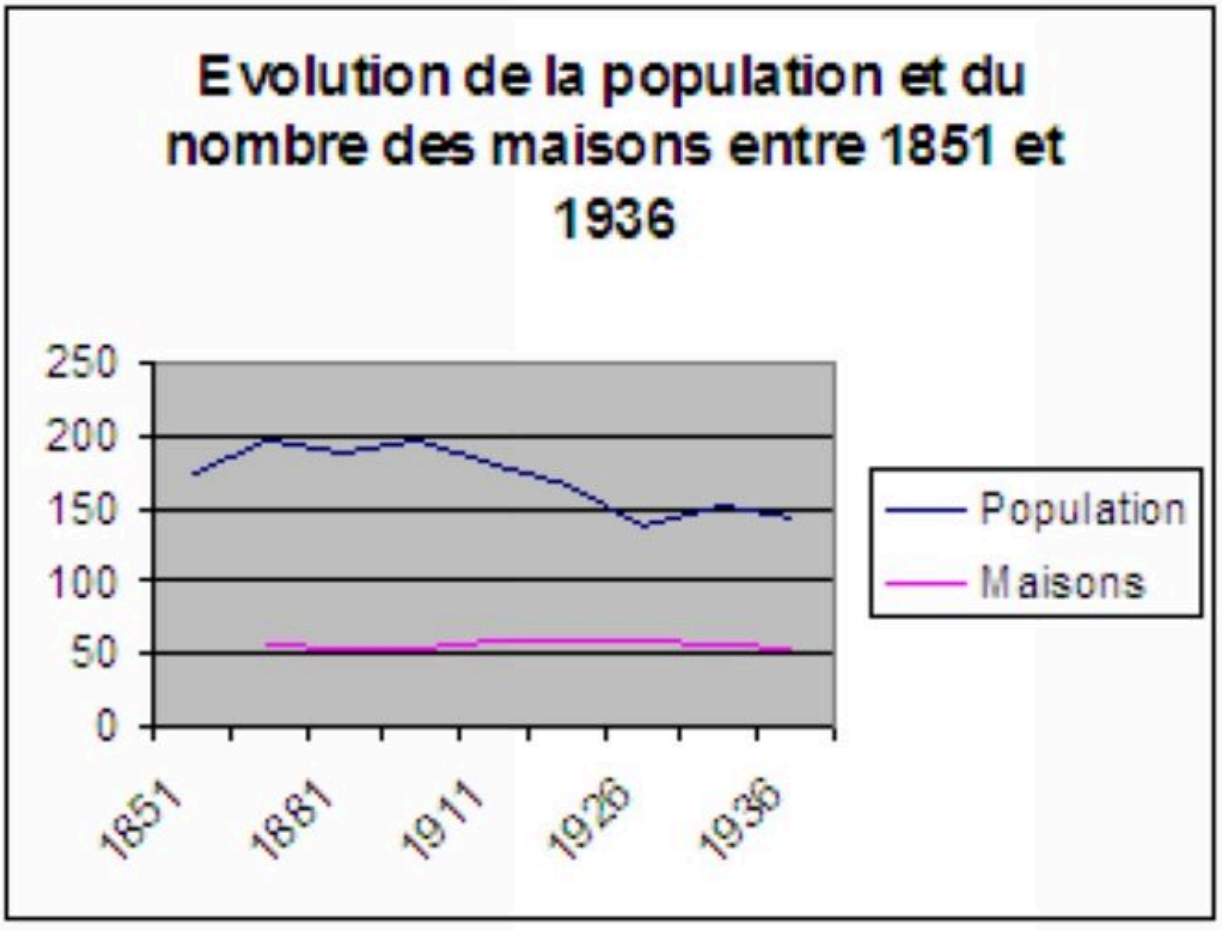

Graphique présentant l'évolution de la population et du bâti au sein du village d'Estréboeuf entre 1851 et 1936.

IVR22_20078006016NUDA
Auteur de l'illustration : Inès Guérin
Technique de relevé : relevé schématique ;
(c) Région Hauts-de-France - Inventaire général ; (c) SMACOPI
reproduction soumise à autorisation du titulaire des droits d'exploitation

Croix située devant l'église.

IVR22_20058006125NUCA
Auteur de l'illustration : Inès Guérin
(c) Région Hauts-de-France - Inventaire général ; (c) SMACOPI
reproduction soumise à autorisation du titulaire des droits d'exploitation

Vue du monument aux morts.

IVR22_20058006126NUCA
Auteur de l'illustration : Inès Guérin
(c) Région Hauts-de-France - Inventaire général ; (c) SMACOPI
reproduction soumise à autorisation du titulaire des droits d'exploitation