Hauts-de-France, Somme
Pendé
Tilloy
10 place du 8-Mai

Ancienne école primaire mixte de Tilloy

Références du dossier

Numéro de dossier : IA80007367
Date de l'enquête initiale : 2004
Date(s) de rédaction : 2004
Cadre de l'étude : inventaire préliminaire arrière-pays maritime picard
Degré d'étude : étudié

Désignation

Dénomination : école primaire
Parties constituantes non étudiées : cour, logement

Compléments de localisation

Milieu d'implantation : en écart
Références cadastrales : 1983, F1, 598

Historique

D´après le dossier intitulé « Travaux communaux (1870-1939) » (A.D. 80 : 99 O 2980), le premier projet de construction d´une école à Tilloy est dressé par Dingeon, architecte, le 12 octobre 1887, après rectification selon les observations du conseil départemental des travaux publics. Le hameau ne possède alors pas d´école maternelle. Le projet définitif est celui de Manier, dressé le 10 janvier 1895 pour une école pouvant contenir vingt élèves de 5 à 13 ans. L´ancienne école de garçons de Pendé est vendue en 1895. Le produit de la vente est affecté à la construction de la nouvelle école mixte publique à Tilloy. L´école mixte avec logement est construite en 1897 par Marcel Deloison et Edouard Manier, architecte à Boulogne. La clôture de l´école est ajoutée l´année suivante afin d´aménager une cour et un jardin pour l´institutrice.

Période(s) principale(s) : 4e quart 19e siècle
Dates : 1897 (daté par source)
Auteur(s) de l'oeuvre : Marcel Deloison (architecte, attribution par source), Edouard Manier (architecte, attribution par source)

Description

L'édifice scolaire, orienté, est construit le long de la voie de circulation, sur cinq travées de long. Il se compose d'un sous-sol sous l'élément en saillie situé à l'est de la construction, d'un rez-de-chaussée et d'un comble à surcroît ajouré d'une lucarne. D'après le devis, le ciment provient 'de briques bien cuites, concassées et passées au tamis : les briques à fournir seront bien moulées et bien cuites, entières, sans gerçures, sonores et non gélives'. La maçonnerie est faite par assise réglée alternant boutisses et panneresses. La couverture est en ardoise d´Angers grand modèle sur feuillets sapin rouge. Le décor se limite à la corniche, composée de boutisses en saillie. La partie habitable, située au sud, comporte deux chambres à l'étage.

Eléments descriptifs

Matériau(x) du gros-oeuvre, mise en oeuvre et revêtement : brique
Matériau(x) de couverture : ardoise
Étage(s) ou vaisseau(x) : sous-sol, en rez-de-chaussée, comble à surcroît

Type(s) de couverture : toit à longs pans ; croupe ; pignon couvert

Statut, intérêt et protection

Statut de la propriété : propriété privée

Références documentaires

Documents d'archive

- AD Somme. Série O ; 99 O 2980. **Travaux communaux de la commune de Pendé (1870-1939).**

Documents figurés

- **Commune de Pendé, projet d'école mixte, section de Tilloy, plan, coupe et élévation**, encre et lavis sur simili calque, d'après Dingeon architecte, 12 octobre 1887 (AD Somme : 99 O 2980).

- **Plan cadastral du hameau de Tilloy, projet d'une école à Tilloy, plan, coupe et élévation**, encre et lavis sur papier, d'après Edouard Manier architecte, 10 janvier 1895 (AD Somme : 99 O 2980).

Illustrations

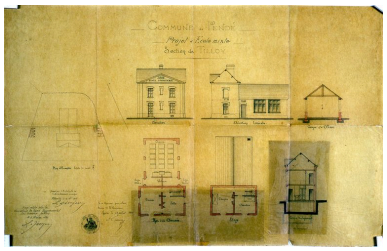

Premier projet pour la construction d'une école à Tilloy en 1887 (AD Somme).
Phot. Monnehay-Vulliet Marie-Laure
IVR22_20068000045XAB

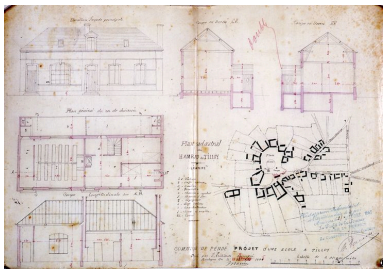

Projet définitif en 1895, par Edouard Manier (AD Somme).
Phot. Monnehay-Vulliet Marie-Laure
IVR22_20068000043XAB

Vue générale.
Phot. Inès Guérin
IVR22_20078005088NUCA

Vue postérieure.
Phot. Inès Guérin
IVR22_20078005089NUCA

Dossiers liés

Dossiers de synthèse :
Les mairies et les écoles de l'arrière-pays maritime (IA80007364)
Oeuvre(s) contenue(s) :
Oeuvre(s) en rapport :
Le hameau de Tilloy à Pendé (IA80007316) Hauts-de-France, Somme, Pendé, Tilloy

Auteur(s) du dossier : Inès Guérin
Copyright(s) : (c) Région Hauts-de-France - Inventaire général ; (c) SMACOPI

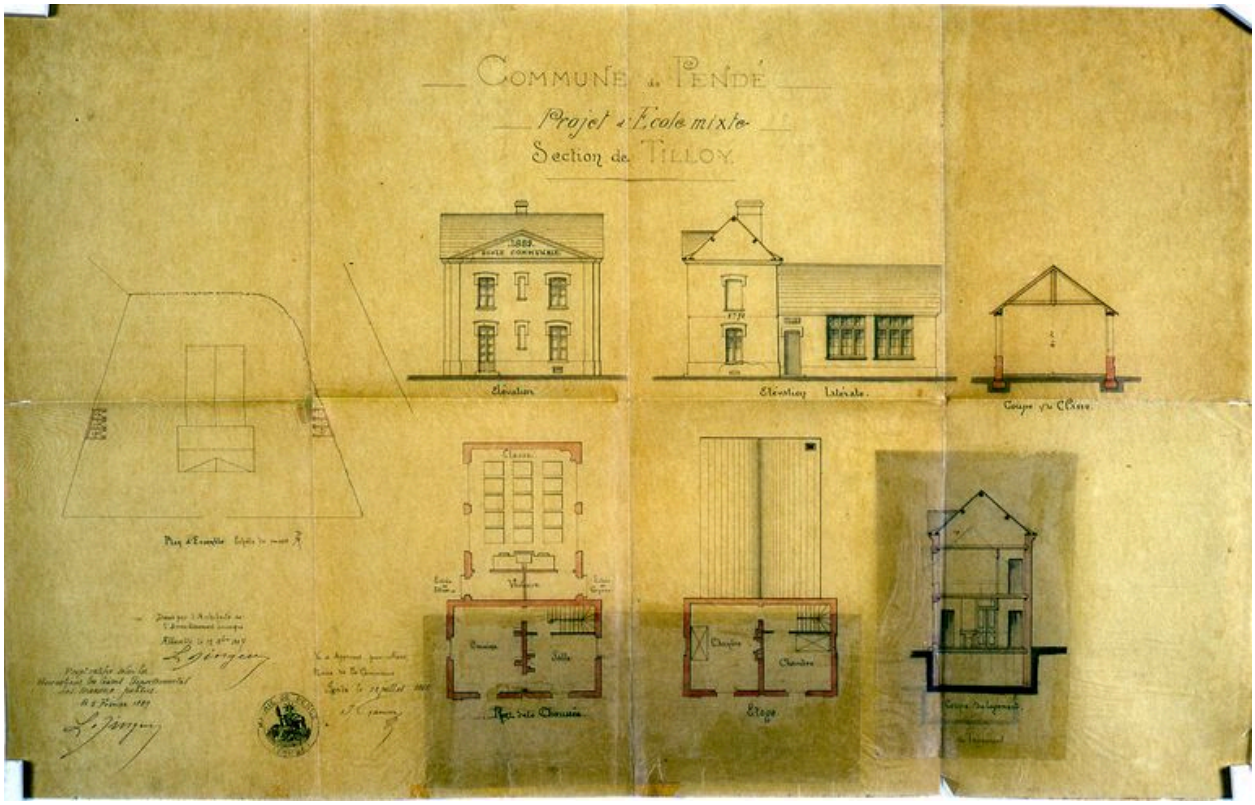

Premier projet pour la construction d'une école à Tilloy en 1887 (AD Somme).

IVR22_20068000045XAB
Auteur de l'illustration : Monnehay-Vulliet Marie-Laure
(c) Région Hauts-de-France - Inventaire général ; (c) SMACOPI ; (c) Département de la Somme
reproduction soumise à autorisation du titulaire des droits d'exploitation

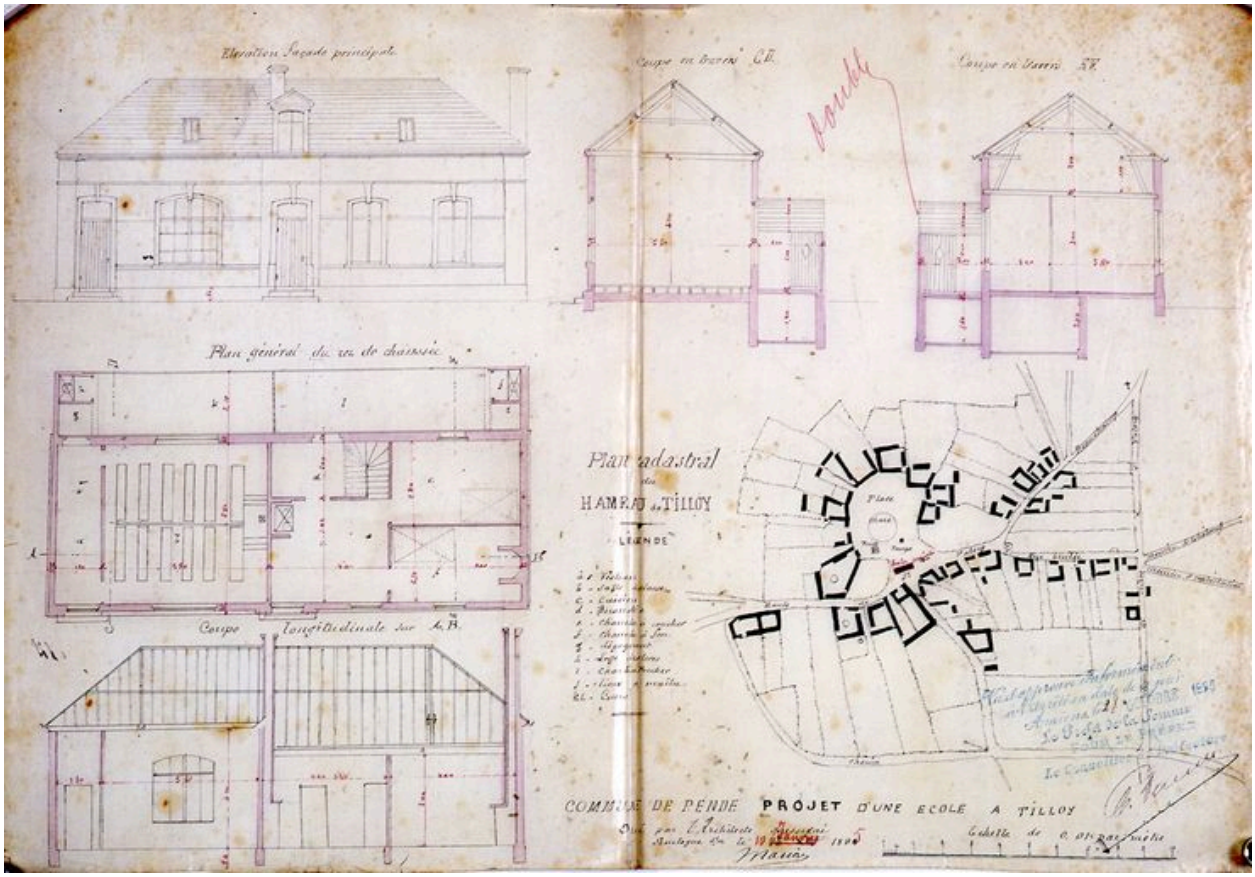

Projet définitif en 1895, par Edouard Manier (AD Somme).

IVR22_20068000043XAB
Auteur de l'illustration : Monnehay-Vulliet Marie-Laure
(c) Région Hauts-de-France - Inventaire général ; (c) SMACOPI ; (c) Département de la Somme
reproduction soumise à autorisation du titulaire des droits d'exploitation

Vue générale.

IVR22_20078005088NUCA
Auteur de l'illustration : Inès Guérin
(c) Région Hauts-de-France - Inventaire général ; (c) SMACOPI
reproduction soumise à autorisation du titulaire des droits d'exploitation

Vue postérieure.

IVR22_20078005089NUCA
Auteur de l'illustration : Inès Guérin
(c) Région Hauts-de-France - Inventaire général ; (c) SMACOPI
reproduction soumise à autorisation du titulaire des droits d'exploitation