

Hauts-de-France, Nord  
Saint-Amand-les-Eaux

## Les anciens moulins de Saint-Amand-les-Eaux

### Références du dossier

Numéro de dossier : IA59004417

Date de l'enquête initiale : 2012

Date(s) de rédaction : 2014

Cadre de l'étude : inventaire topographique Saint-Amand-les-Eaux, patrimoine industriel

Auteur(s) du dossier : Sophie Luchier

Copyright(s) : (c) Région Hauts-de-France - Inventaire général

### Désignation

Dénomination : moulin

Aires d'études : Communauté d'agglomération de la Porte du Hainaut

Localisations :

Hauts-de-France, Nord

Saint-Amand-les-Eaux

### Historique

Les religieux ayant le pouvoir temporel, ils gèrent le droit d'eau et de vents sur le territoire de la prévôté. En 1771, un procès leur est intenté suite à leur refus d'installation d'un moulin. Le procès établit que les moulins existants sont sous la tutelle de l'abbaye et que les moulins nouvellement construits dépendent de l'autorisation de l'intendance.

En 1798, l'arrêté de l'administration centrale du département en date du 8 avril 1798 (qui met en oeuvre l'exécution de l'arrêté du gouvernement du 9 mars 1798) oblige l'administration communale à démolir les moulins à eau. Cet arrêté est appliqué pour les deux moulins à eau anciens - attestés depuis le XVII<sup>e</sup> siècle et représentés sur le plan terrier (1629 - 1663) - installés sur la Scarpe non loin du centre bourg.

Cette même année, M. Masse rachète l'exploitation du moulin à eau de la ville, situé rue du Wacq et demande l'autorisation de rétablir le moulin jusqu'en 1814. Sa requête fut rejetée pour raison de nuisance à la navigation. Le moulin situé près de la Porte de Condé a été exploité jusqu'en 1828 en moulin à huile.

Les matrices cadastrales de 1824 nous renseignent sur l'existence des moulins et leur localisation précise dans les différents hameaux. A cette date, la commune comprend 18 moulins à vent, dont la moitié produisent de l'huile, 6 de la farine et un exploite les deux.

Ainsi, au Saubois et Wimberghe (au nord-ouest) 4 moulins sont en activité, dans les hameaux du Mont des Bruyères et du Moulin des Loups les meuniers et le fabricant d'huile travaillent ensemble dans les 4 moulins. Les moulins appartiennent à des fabricants d'huile, des propriétaires, des négociants et en minorité à des cultivateurs.

Dans le centre (section B), 2 moulins à huile à vapeur ou à cheval sont exploités.

En 1830, de nouveaux moulins sont installés et la machine à vapeur y est introduite dès 1832.

En 1882, les matrices cadastrales indiquent l'existence de 15 moulins. L'exploitation industrielle apparaît à la fin du XIX<sup>e</sup> siècle avec la minoterie de la rue Marillon.

Période(s) principale(s) : 17<sup>e</sup> siècle, 18<sup>e</sup> siècle, 19<sup>e</sup> siècle

### Références documentaires

#### Documents d'archive

- AD Nord. **Série C ; pièce 17696.**

- AD Nord. **J 1438 / 136. Administration communale.**
- AD Nord. **Série P : 37P / 771 : matrices cadastrales de 1824.**
- AD Nord. **Série P : 37P / 775 : matrices cadastrales de 1882.**

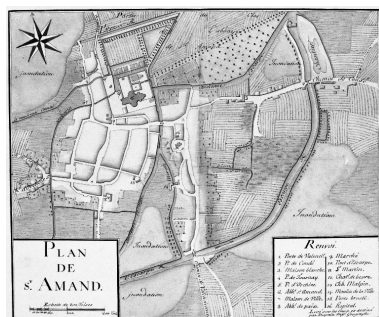
## Illustrations



Plan terrier de la ville de Saint-Amand-les-Eaux, 1645 - 1663, Carte D, montrant la partie entre la Porte de Valenciennes et le Pont de la Scarpe, avec l'église et le moulin de la ville (Médiathèque Saint-Amand-les-Eaux, fonds ancien).

Phot. Pierre Thibaut

IVR31\_20125901854NUCA



Plan de la ville par l'ingénieur Dupain, 1760 ; y figure le moulin de la ville, sous le numéro 14 (actuelle rue du Wacq) (Ministère de la Défense, SHD, Vincennes article 8, section 1, Saint-Amand-les-Eaux, P.A. (places abandonnées), pièce n°14).

Phot. Pierre Thibaut

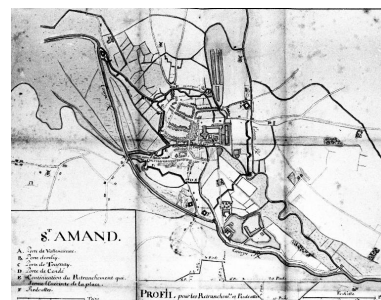
IVR31\_20005902149X



Plan terrier de la ville de Saint-Amand-les-Eaux, 1645 - 1663, Carte de la terre de Saint-Amand non contentieuse, montrant les rivières et les deux moulins de la ville et du Marillon (Médiathèque Saint-Amand-les-Eaux, fonds ancien).

Phot. Pierre Thibaut

IVR31\_20125901867NUCA



Plan de la ville et profil des retranchements et redoutes qu'on y exécute, 1708 ; trois moulins à vent y figurent (Ministère de la Défense, SHD, Vincennes article 8, section 1, Saint-Amand-les-Eaux, P.A. (places abandonnées), pièce n°8).

Phot. Pierre Thibaut

IVR31\_20005902151X



Moulin de la Croisette, carte postale sans date (Médiathèque Saint-Amand-les-Eaux).

IVR31\_20155908029NUCA



Moulin du quartier du Moulin Blanc, carte postale sans date (Médiathèque Saint-Amand-les-Eaux).

IVR31\_20155908030NUCA



Moulin du quartier du Moulin Blanc, route d'Orchies, carte postale sans date (Médiathèque Saint-Amand-les-Eaux).  
IVR31\_20155908031NUCA



Vue générale du moulin du quartier du Moulin Blanc, existant encore aujourd'hui, carte postale sans date (Médiathèque de Saint-Amand-les-Eaux).  
IVR31\_20155908032NUCA



Un moulin à farine, non localisé, carte postale sans date (Médiathèque de Saint-Amand-les-Eaux).  
IVR31\_20155908033NUCA

## Dossiers liés

### Dossier(s) de synthèse :

Patrimoine industriel de Saint-Amand-les-Eaux (IA59005012)

### Édifices repérés et/ou étudiés :

Auteur(s) du dossier : Sophie Luchier

Copyright(s) : (c) Région Hauts-de-France - Inventaire général



Plan terrier de la ville de Saint-Amand-les-Eaux, 1645 - 1663, Carte D, montrant la partie entre la Porte de Valenciennes et le Pont de la Scarpe, avec l'église et le moulin de la ville (Médiathèque Saint-Amand-les-Eaux, fonds ancien).

IVR31\_20125901854NUCA

Auteur de l'illustration : Pierre Thibaut

Date de prise de vue : 2012

(c) Région Hauts-de-France - Inventaire général ; (c) Ville de Saint-Amand-les-Eaux  
reproduction soumise à autorisation du titulaire des droits d'exploitation



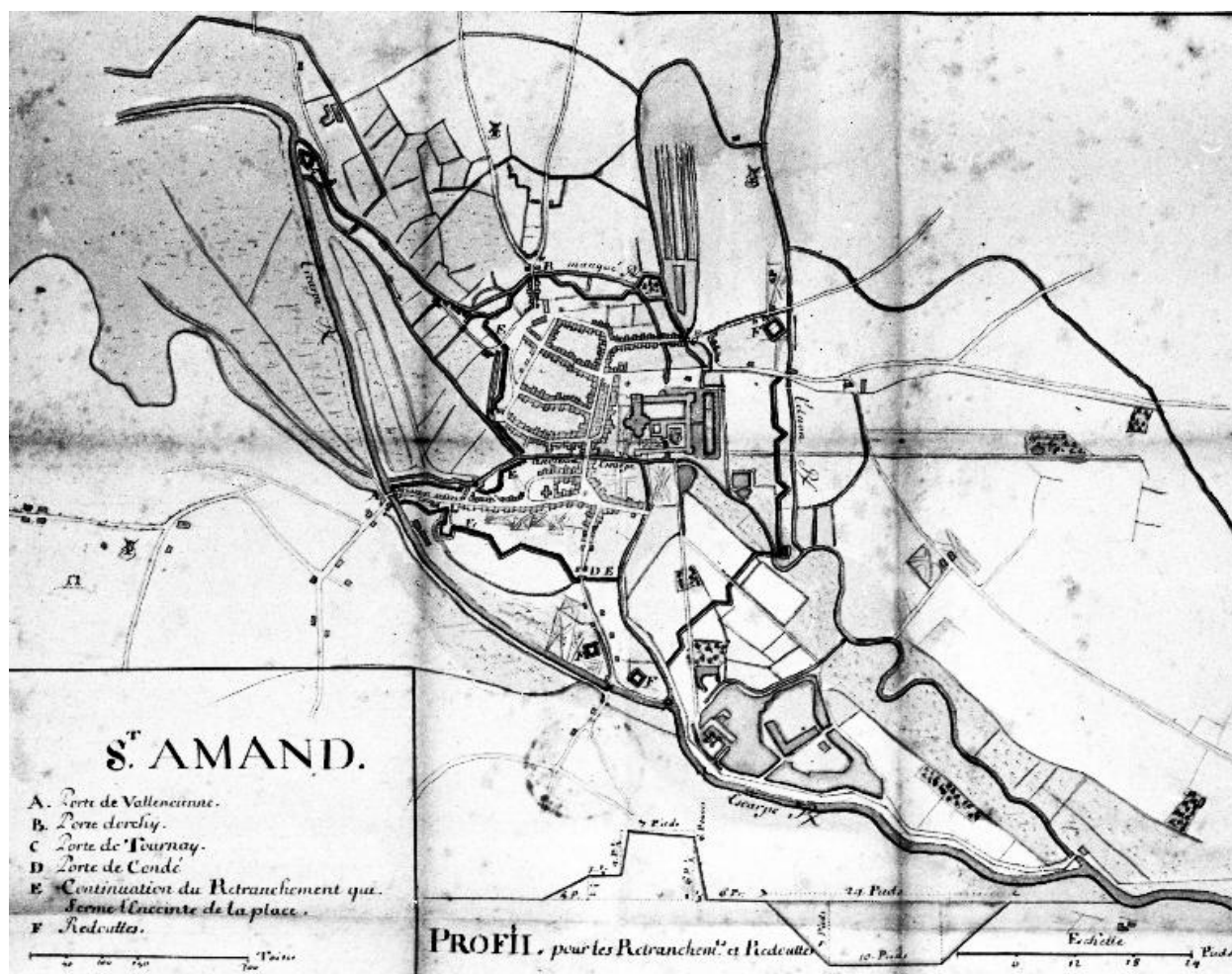
Plan terrier de la ville de Saint-Amand-les-Eaux, 1645 - 1663, Carte de la terre de Saint-Amand non contentieuse, montrant les rivières et les deux moulins de la ville et du Marillon (Médiathèque Saint-Amand-les-Eaux, fonds ancien).

IVR31\_20125901867NUCA

Auteur de l'illustration : Pierre Thibaut

Date de prise de vue : 2012

(c) Région Hauts-de-France - Inventaire général ; (c) Ville de Saint-Amand-les-Eaux  
reproduction soumise à autorisation du titulaire des droits d'exploitation



Plan de la ville et profil des retranchements et redoutes qu'on y exécute, 1708 ; trois moulins à vent y figurent (Ministère de la Défense, SHD, Vincennes article 8, section 1, Saint-Amand-les-Eaux, P.A. (places abandonnées), pièce n°8).

Référence du document reproduit :

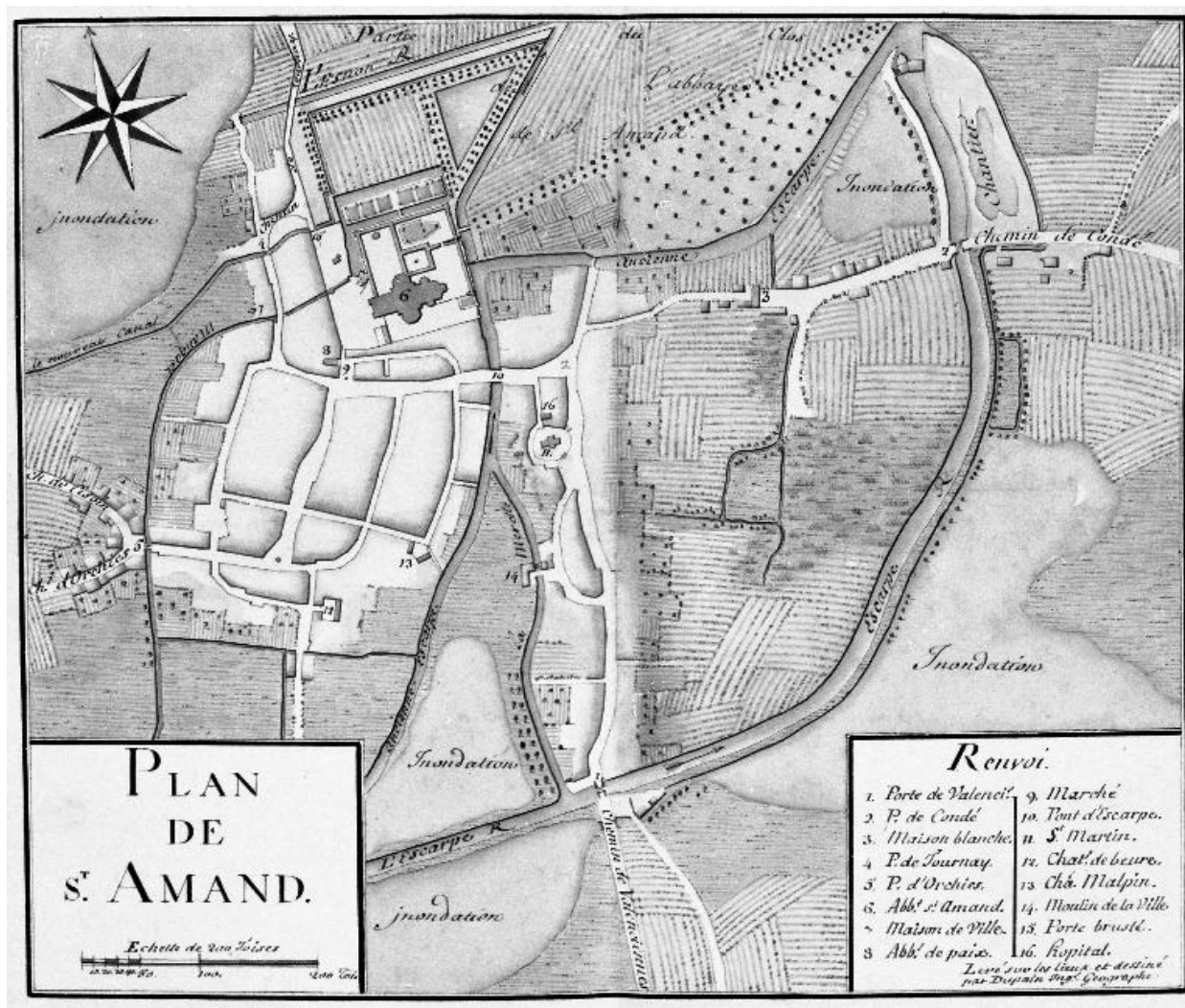
- **Saint-Amand-les-Eaux. Plan de la ville et profil des retranchements et redoutes qu'on y exécute, 1708.**  
**Plan de la ville et profil des retranchements et redoutes qu'on y exécute, 1708** (Ministère de la Défense, SHAT, Vincennes. Article 8, section 1, Saint-Amand-les-Eaux, P.A. (places abandonnées), pièce n°8)

IVR31\_20005902151X

Auteur de l'illustration : Pierre Thibaut

(c) Région Hauts-de-France - Inventaire général ; (c) Service historique de la Défense, Archives du génie militaire, Vincennes

reproduction soumise à autorisation du titulaire des droits d'exploitation



Plan de la ville par l'ingénieur Dupain, 1760 ; y figure le moulin de la ville, sous le numéro 14 (actuelle rue du Wacq) (Ministère de la Défense, SHD, Vincennes article 8, section 1, Saint-Amand-les-Eaux, P.A. (places abandonnées), pièce n°14).

Référence du document reproduit :

- **Article 8, section 1, Saint-Amand-les-Eaux, P.A. (places abandonnées), pièce n°14 : Plan de la ville par l'ingénieur Dupain, 1760.**

Ministère de la Défense, SHAT, Vincennes. Article 8, section 1, Saint-Amand-les-Eaux, P.A. (places abandonnées), pièce n°14 : **Plan de la ville par l'ingénieur Dupain, 1760.**

Ministère de la Défense, SHAT, Vincennes : article 8, section 1, Saint-Amand-les-Eaux, P.A. (places abandonnées), pièce n°14

IVR31\_20005902149X

Auteur de l'illustration : Pierre Thibaut

(c) Région Hauts-de-France - Inventaire général ; (c) Service historique de la Défense, Archives du génie militaire, Vincennes

reproduction soumise à autorisation du titulaire des droits d'exploitation



Moulin de la Croisette, carte postale sans date (Médiathèque Saint-Amand-les-Eaux).

IVR31\_20155908029NUCA

(c) Région Hauts-de-France - Inventaire général ; (c) Ville de Saint-Amand-les-Eaux  
reproduction soumise à autorisation du titulaire des droits d'exploitation





Moulin du quartier du Moulin Blanc, carte postale sans date (Médiathèque Saint-Amand-les-Eaux).

IVR31\_20155908030NUCA

(c) Région Hauts-de-France - Inventaire général ; (c) Ville de Saint-Amand-les-Eaux  
reproduction soumise à autorisation du titulaire des droits d'exploitation



Moulin du quartier du Moulin Blanc, route d'Orchies, carte postale sans date (Médiathèque Saint-Amand-les-Eaux).

IVR31\_20155908031NUCA

(c) Région Hauts-de-France - Inventaire général ; (c) Ville de Saint-Amand-les-Eaux  
reproduction soumise à autorisation du titulaire des droits d'exploitation



Vue générale du moulin du quartier du Moulin Blanc, existant encore aujourd'hui, carte postale sans date (Médiathèque de Saint-Amand-les-Eaux).

IVR31\_20155908032NUCA

Date de prise de vue : 2015

(c) Région Hauts-de-France - Inventaire général  
reproduction soumise à autorisation du titulaire des droits d'exploitation



Un moulin à farine, non localisé, carte postale sans date (Médiathèque de Saint-Amand-les-Eaux).

IVR31\_20155908033NUCA

Date de prise de vue : 2015

(c) Région Hauts-de-France - Inventaire général

reproduction soumise à autorisation du titulaire des droits d'exploitation