Hauts-de-France, Oise
Saint-Omer-en-Chaussée
les Forges
8 rue du Moulin

Ancien moulin à farine, dit Moulin Blanc, devenu hôtel de tourisme, dit Le Moulin des Forges

Références du dossier

Numéro de dossier : IA60001603
Date de l'enquête initiale : 2002
Date(s) de rédaction : 2003
Cadre de l'étude : patrimoine industriel arrondissement de Beauvais
Degré d'étude : étudié

Désignation

Dénomination : moulin à farine
Appellation : Moulin Blanc, le Moulin des Forges
Destinations successives : moulin à farine, hôtel de voyageurs
Parties constituantes non étudiées : atelier de fabrication, étable, bief de dérivation, bâtiment d'eau

Compléments de localisation

Milieu d'implantation : isolé
Réseau hydrographique : le Thérain
Références cadastrales : 1999, AA, 38

Historique

Considéré comme le second moulin des Forges, le moulin à farine Blanc de Saint-Omer-en-Chaussée doit remonter à la fin du Moyen Age. Figuré sur le plan d'intendance de 1785, son histoire est connue à partir du 19e siècle. Au début de ce siècle, il appartient à Frédéric de La Rochefoucault qui le vend à Beaurain de la Zizonière le 9 vendémiaire an XII. Ce dernier possède déjà les bâtiments abbatiaux de l'abbaye de Beaupré, sur la commune d'Achy. A son décès, son fils Beaurain de Gévécourt en hérite et le revend en 1830 à Delaporte, avec le premier moulin des Forges, distant de 200 m. A cette époque, le moulin, implanté perpendiculairement à la rivière, est loué au meunier Toussaint Cocu. Prosper Lebon en fait l'acquisition en 1844. Ce dernier procède à des modifications importantes, notamment en augmentant la force hydraulique, par l'installation en 1849 d'une roue verticale par dessous plus large, et surtout par la construction, en 1868, d'un second corps de bâtiment en brique, implanté en retour, à l'est du bâtiment primitif. Il semble qu'à la même époque, l'ancien moulin soit également modernisé et surélevé d'un étage. La façade nord, par son manque d'homogénéité, témoigne de ces deux campagnes de travaux simultanées. Peu de temps après, le nouvel ensemble minotier est la propriété de Joseph Breton, qui apparaît de 1872. Au début du 20e siècle, le site connaît d'autres agrandissements vers l'ouest. La date de cessation d'activité est inconnue. Désaffecté dans les années 1980, ce moulin est acheté en mars 1989 par de nouveaux propriétaires qui le transforment en hôtel.
En 1834, le moulin est équipé d'une roue hydraulique verticale par dessous de 3,42 de diamètre. Elle est remplacée par une autre roue plus large en 1849. Au cours du 20e siècle, une turbine est installée. Cette turbine sera feraillée en 1990 au moment de la nouvelle destination du site. Cependant, une partie de l'arbre de transmission et du beffroi maçonné sont conservés. Une nouvelle roue hydraulique verticale à aubes simples, à usage décoratif, à été remontée en 1990.

Période(s) principale(s) : 18e siècle, 1er quart 19e siècle, 3e quart 19e siècle
Période(s) secondaire(s) : 4e quart 20e siècle
Dates : 1868 (daté par source)

Description

Le moulin à farine, dit moulin Blanc ou Second moulin des Forges, est construit en brique en fond de parcelle et en bordure de la rivière du Thérain. Il comporte une élévation à travées sur deux étages carrés, couronnée d'une toiture à longs pans, pignons couverts et croupe en retour. Du côté sud, la répartition des volumes traduit davantage les différentes campagnes de constructions, y compris les plus récentes qui se sont développées vers l'ouest. L'essentiel de ces construtions est en pan de bois hourdé de brique recouvertes d'un enduit en ciment. La partie en retour vers le sud, contiguë à celle en brique, ne comporte qu'un seul étage carré, couvert d'un toit à longs pans et croupe, compensé en hauteur par un essentage en ardoises. La construction qui lui est accolée à l'ouest, simplement en rez-de-chaussée avec étage de comble, comporte un toit en appentis. A l'intérieur, toutes les dispositions primitives liées à l'activité industrielle ont été transformées afin d'adapter les espaces à la nouvelle destination. Le système hydraulique se compose de quatre vannes de décharge, d'un déversoir et d'une vanne ouvrière ouvrant sur le canal d'amenée. Le repère primitif du niveau réglementaire des eaux est toujours en place, sur la pile maçonnée à gauche du vannage de décharge.

Eléments descriptifs

Matériau(x) du gros-oeuvre, mise en oeuvre et revêtement : brique ; bois ; ciment ; enduit ; essentage d'ardoise ; pan de bois
Matériau(x) de couverture : ardoise
Étage(s) ou vaisseau(x) : 2 étages carrés
Élévations extérieures : élévation à travées
Type(s) de couverture : toit à longs pans ; appentis ; pignon couvert ; croupe
Énergies : énergie hydraulique ; produite sur place ; roue hydraulique verticale

Typologies et état de conservation

État de conservation : établissement industriel désaffecté, remanié

Statut, intérêt et protection

Statut de la propriété : propriété privée

Références documentaires

Documents d'archive

- AD Oise. Série E ; 2 Ep 22/135. **Etude de Me Marlé, notaire à Marseille-en-Beauvaisis, acte de vente du moulin, 15 mars 1844**.

- **Mp 2548. Etablissements insalubres et dangereux, Saint-Omer-en-Chaussée.**
  AD Oise. Série M ; 6M : Mp 2548. **Etablissements insalubres et dangereux, Saint-Omer-en-Chaussée.**

- **7 Sp 345. Cours d´eau et usines.**
  AD Oise. Série S ; 7 Sp 345. **Cours d´eau et usines**.
  Saint-Omer-en-Chaussée (an XIII-1933).

Documents figurés

- **Plan d'intendance de la commune de Saint-Omer-en-Chaussée**, levé par Boudin, arpenteur, 1786 (AD Oise ; 1 Cp 121/1).

Bibliographie

- **GRAVES, Louis. Précis statistique sur le canton de Marseille**
  GRAVES, Louis. **Précis statistique sur le canton de Marseille, arrondissement de Beauvais (Oise)**. In *Annuaire de l'Oise*. Beauvais : Achille Desjardins, 1833.
  p. 65-66

Annexe 1

Description et état des lieux du moulin à blanc de Saint-Omer

Extrait de l'acte de vente du moulin. (15 mars 1844)
"Description : un corps de bâtiment élevé d´un étage couvert en ardoise, soles à hauteur d´appui, distribué au rez-de-chaussée en deux pièces. La première ayant entrée au midi par une porte double, l´un des deux battants en chêne et l´autre en bois blanc, cliquette en bois, grosse serrure de 25 à 28 centimètres garnie de ses ferrements. Porte de sortie au nord à barres en chêne, garnie de gonds et verrous. On trouve dans cette pièce petit escalier servant à monter sur la bulleterie ; bulleterie en mauvais état ; l´oiseau du moulin et la roue en bon état ; escalier en bon état, pavé en grés, couverture ayant un contrevent à deux crochets. La seconde est une cuisine éclairée par une croisée à six carreaux, en bon état planche au dessus du foyer avec support en fer, porte en bois blanc avec cliquette et penture en fer, carrelage en brique, petit espace à côté sans porte ni carrelage. Au premier grand espace ayant trois ouvertures garnies de leurs contrevents à deux crochets, plancher en bois blanc, manivelle à lever les meules, corde à demi usée, câble en pareil état, corde à monter en bon état, un dépipoir, une masse, une hachette, un ciseau, un pied de chèvre, un coffre en chêne de 2,66 m de long sans cadenas ni clef. Meules : la gisante a 33 cm d´épaisseur et la courante pareille épaisseur, toutes deux feuillère. Petit espace à côté ayant porte en bois blanc, porte sur la cour au midi, à barres en chêne e à verrous, planches en bois blanc. Grenier auquel on arrive par un escalier."
AD Oise, 2 Ep 22/135.

Illustrations

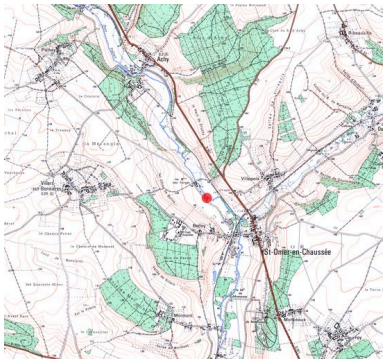

Plan de situation, extrait de la carte IGN scan 25, n°F057-017, 2000.
Phot. Fournier Bertrand (reproduction), Autr. Institut Géographique National
IVR22_20036000489NUCAB

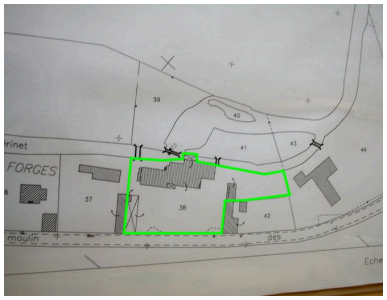

Plan masse, extrait du plan cadastral de la commune, section AA, 1999.
Phot. Fournier Bertrand (reproduction)
IVR22_20036000496NUCAB

Plan d'intendance de la commune de Saint-Omer-en-Chaussée, 1er septembre 1784.
Phot. Bertrand Fournier
IVR22_20036000193NUCAB

Plan des moulins des Forges, extrait du plan d'intendance de la commune de Saint-Omer-en-Chaussée, 1er septembre 1784.
Phot. Bertrand Fournier
IVR22_20036000194NUCAB

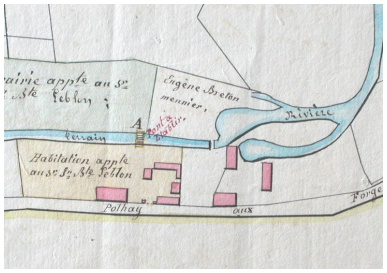

Plan du second moulin des Forges, dit moulin à blanc, 1er mai 1863.
Phot. Fournier Bertrand (reproduction)
IVR22_20036000507NUCAB

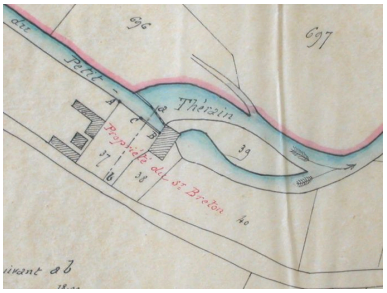

Plan du moulin des Forges à M. Breton, 2 mai 1868.
Phot. Fournier Bertrand (reproduction)
IVR22_20036000504NUCAB

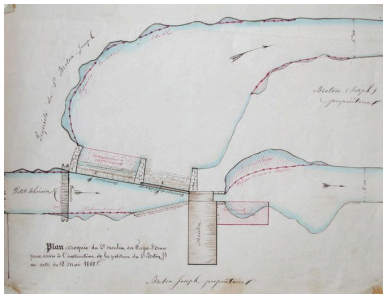

Plan du deuxième moulin des Forges appartenant à Joseph Breton, avec indication de la partie à construire, 18 mai 1868.
Phot. Fournier Bertrand (reproduction)
IVR22_20036000503NUCAB

Vue d'ensemble postérieure de la minoterie.
Phot. Bertrand Fournier
IVR22_20026000867NUCA

Vue d'ensemble sur cour.
Phot. Thierry Lefébure
IVR22_20026000851X

Vue d'ensemble du bâtiment en retour sur cour.
Phot. Thierry Lefébure
IVR22_20026000850X



Les vannes de décharge et le repère de niveau des eaux.
Phot. Bertrand Fournier
IVR22_20026000870NUCA

Intérieur, arbre horizontal et les poulies de transmission.
Phot. Thierry Lefébure
IVR22_20026000854X

Dossiers liés

Dossiers de synthèse :
Le patrimoine industriel de l'arrondissement de Beauvais [dormant] (IA60001177)
Le patrimoine industriel de l'Oise (IA60002075)
Auberges, hôtels, pensions de famille (IA99000002)
Oeuvre(s) contenue(s) :

Auteur(s) du dossier : Bertrand Fournier
Copyright(s) : (c) Région Hauts-de-France - Inventaire général

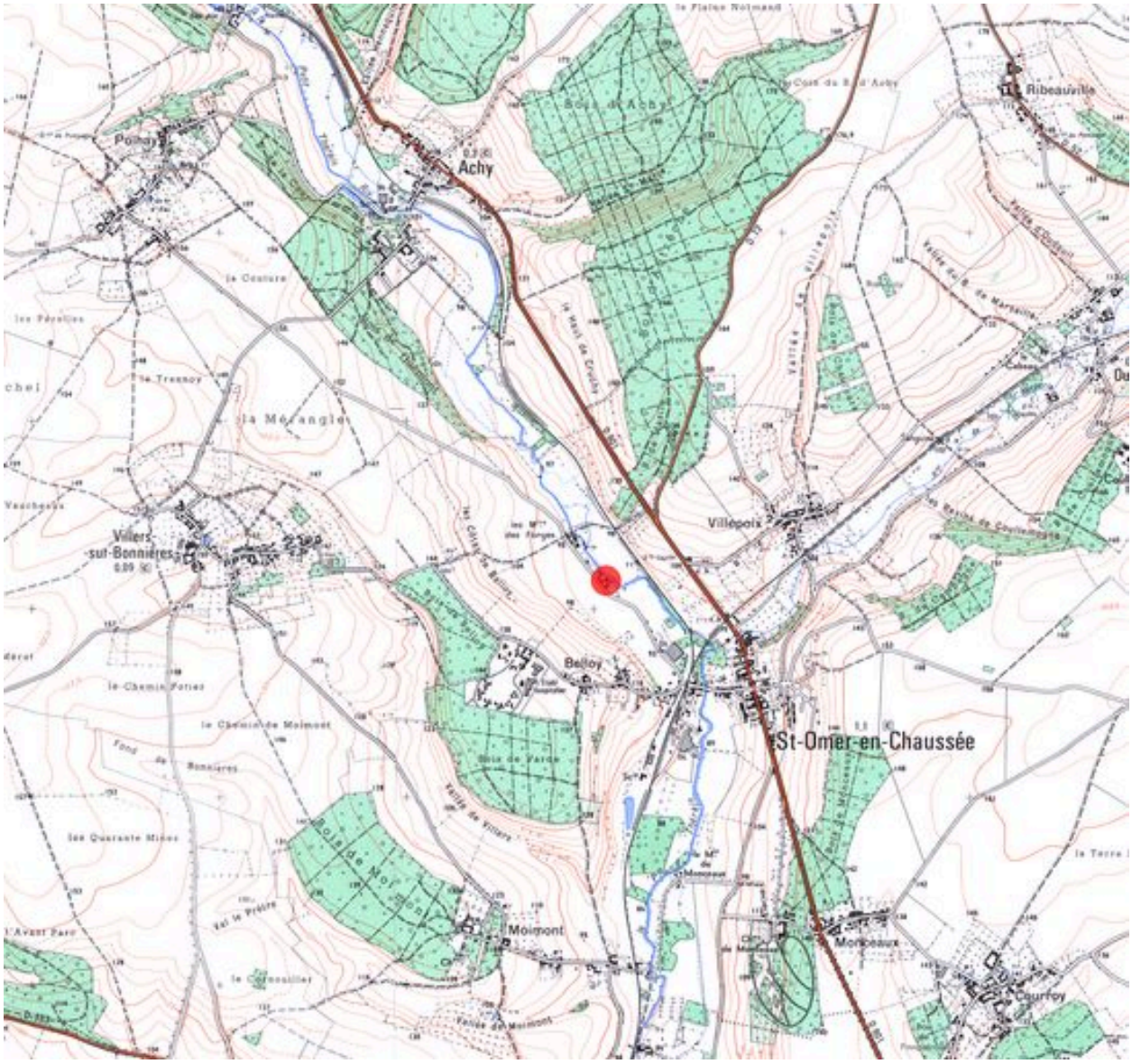

Plan de situation, extrait de la carte IGN scan 25, n°F057-017, 2000.

IVR22_20036000489NUCAB
Auteur de l'illustration : Fournier Bertrand (reproduction)
Auteur du document reproduit : Institut Géographique National
Échelle : 1/25000e.
(c) Région Hauts-de-France - Inventaire général
tous droits réservés

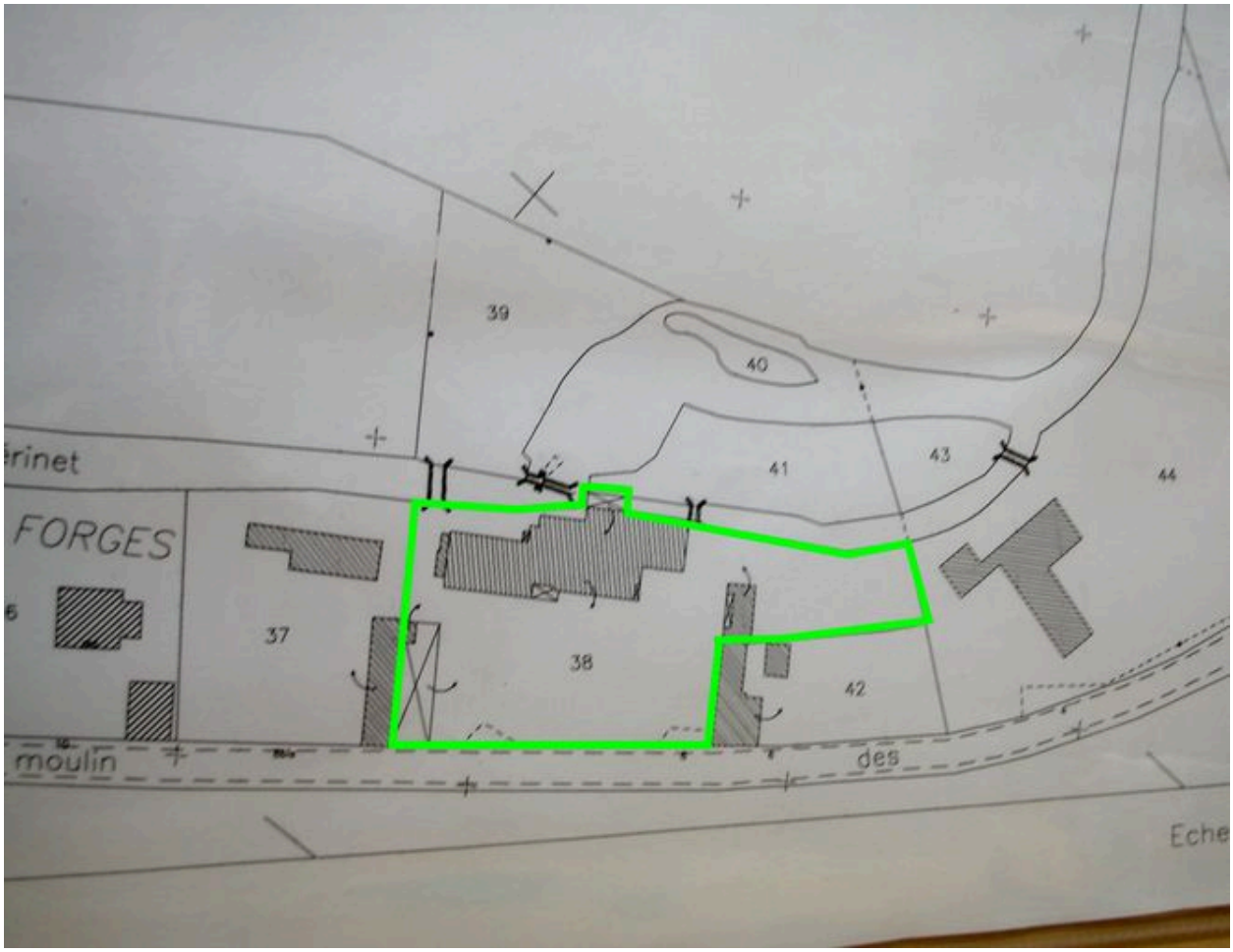

Plan masse, extrait du plan cadastral de la commune, section AA, 1999.

IVR22_20036000496NUCAB
Auteur de l'illustration : Fournier Bertrand (reproduction)
Échelle : 1/1000e.
(c) Région Hauts-de-France - Inventaire général
reproduction soumise à autorisation du titulaire des droits d'exploitation

Plan d'intendance de la commune de Saint-Omer-en-Chaussée, 1er septembre 1784.

IVR22_20036000193NUCAB
Auteur de l'illustration : Bertrand Fournier
(c) Région Hauts-de-France - Inventaire général ; (c) Département de l'Oise - Archives départementales
reproduction soumise à autorisation du titulaire des droits d'exploitation

Plan des moulins des Forges, extrait du plan d'intendance de la commune de Saint-Omer-en-Chaussée, 1er septembre 1784.

IVR22_20036000194NUCAB
Auteur de l'illustration : Bertrand Fournier
(c) Région Hauts-de-France - Inventaire général ; (c) Département de l'Oise - Archives départementales
reproduction soumise à autorisation du titulaire des droits d'exploitation

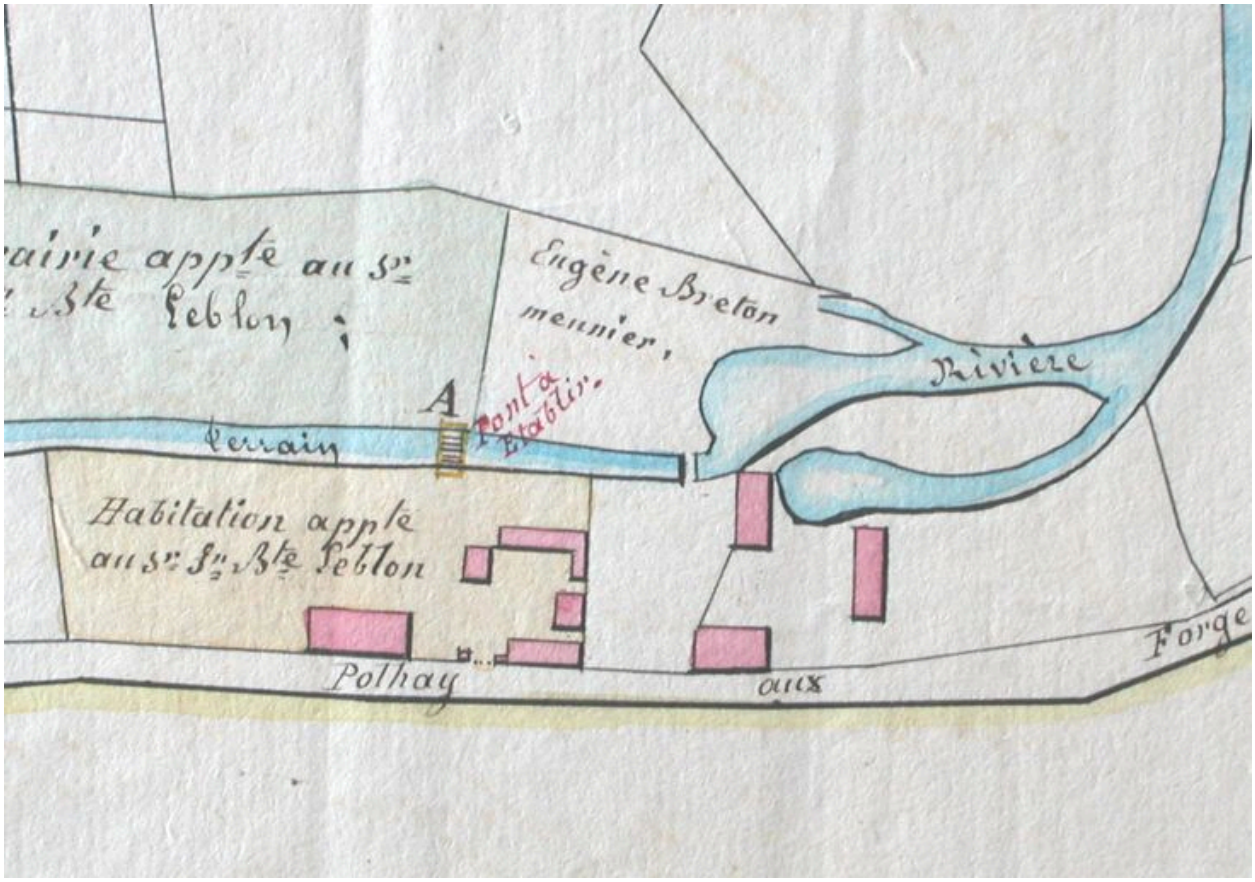

Plan du second moulin des Forges, dit moulin à blanc, 1er mai 1863.

IVR22_20036000507NUCAB
Auteur de l'illustration : Fournier Bertrand (reproduction)
(c) Région Hauts-de-France - Inventaire général ; (c) Département de l'Oise
reproduction soumise à autorisation du titulaire des droits d'exploitation

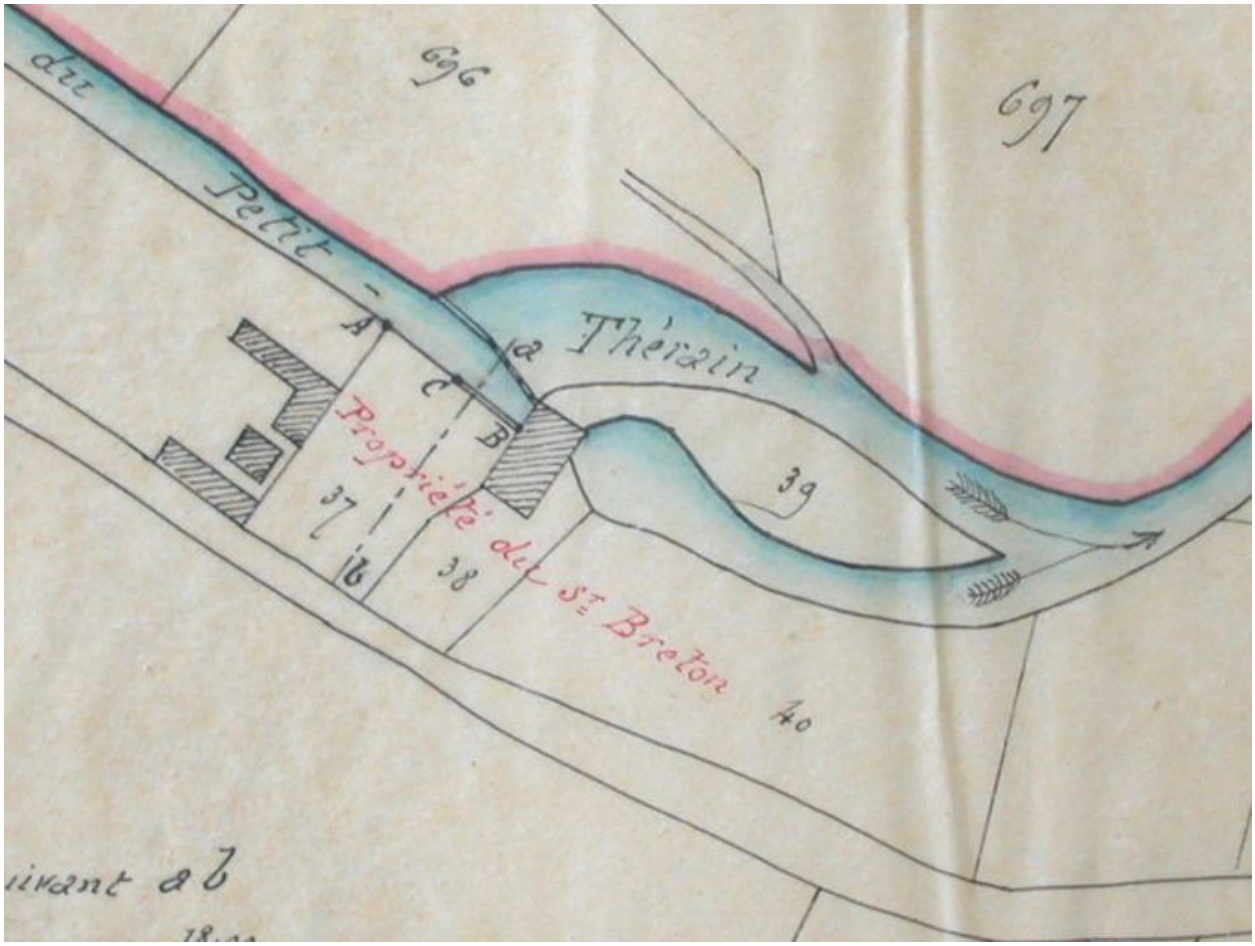

Plan du moulin des Forges à M. Breton, 2 mai 1868.

IVR22_20036000504NUCAB
Auteur de l'illustration : Fournier Bertrand (reproduction)
(c) Région Hauts-de-France - Inventaire général ; (c) Département de l'Oise
reproduction soumise à autorisation du titulaire des droits d'exploitation

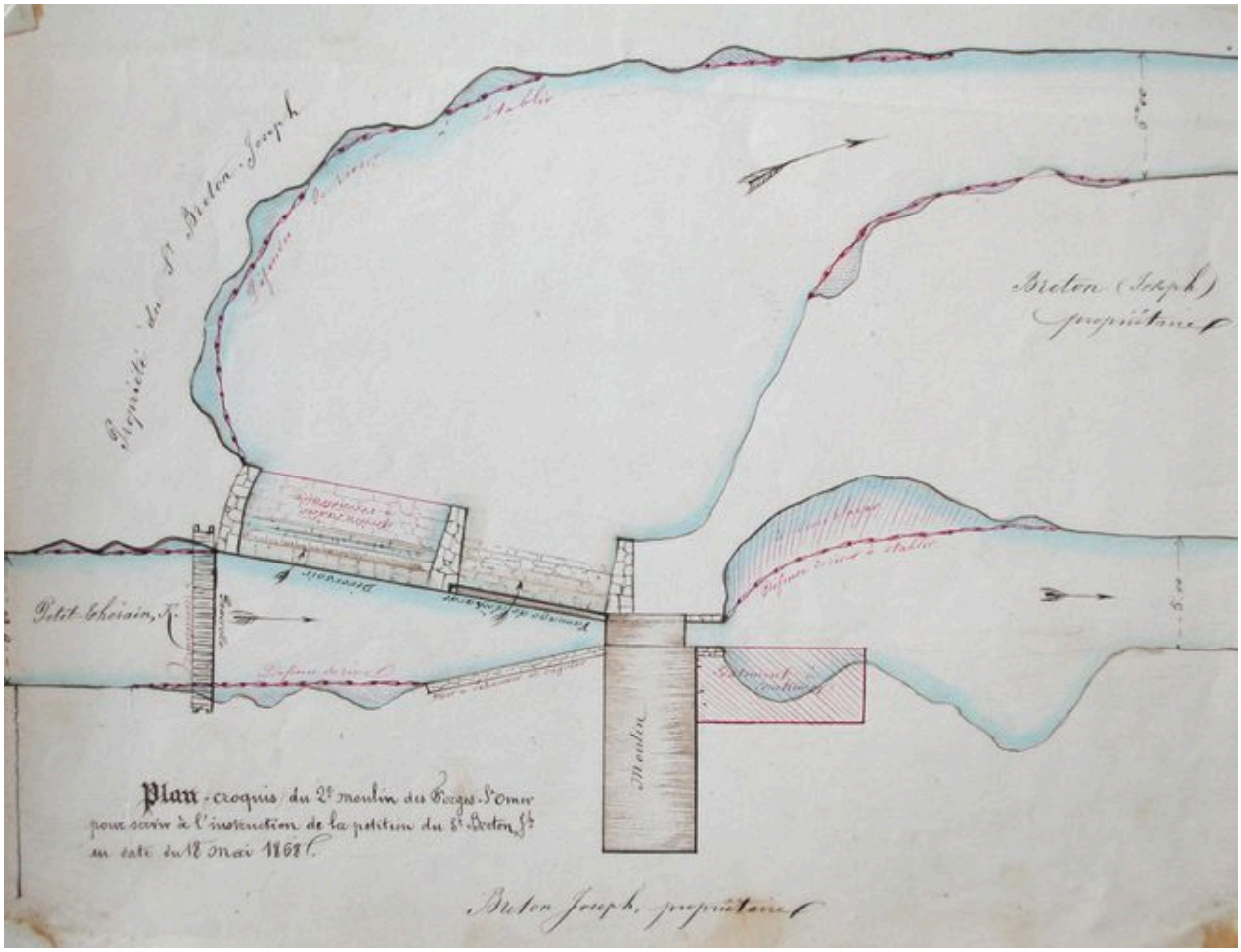

Plan du deuxième moulin des Forges appartenant à Joseph Breton, avec indication de la partie à construire, 18 mai 1868.

IVR22_20036000503NUCAB
Auteur de l'illustration : Fournier Bertrand (reproduction)
(c) Région Hauts-de-France - Inventaire général ; (c) Département de l'Oise
reproduction soumise à autorisation du titulaire des droits d'exploitation

Vue d'ensemble postérieure de la minoterie.

IVR22_20026000867NUCA
Auteur de l'illustration : Bertrand Fournier
(c) Région Hauts-de-France - Inventaire général
reproduction soumise à autorisation du titulaire des droits d'exploitation

Vue d'ensemble sur cour.

IVR22_20026000851X
Auteur de l'illustration : Thierry Lefébure
(c) Région Hauts-de-France - Inventaire général
reproduction soumise à autorisation du titulaire des droits d'exploitation

Vue d'ensemble du bâtiment en retour sur cour.

IVR22_20026000850X
Auteur de l'illustration : Thierry Lefébure
(c) Région Hauts-de-France - Inventaire général
reproduction soumise à autorisation du titulaire des droits d'exploitation

Les vannes de décharge et le repère de niveau des eaux.

IVR22_20026000870NUCA
Auteur de l'illustration : Bertrand Fournier
(c) Région Hauts-de-France - Inventaire général
reproduction soumise à autorisation du titulaire des droits d'exploitation

Intérieur, arbre horizontal et les poulies de transmission.

IVR22_20026000854X
Auteur de l'illustration : Thierry Lefébure
(c) Région Hauts-de-France - Inventaire général
reproduction soumise à autorisation du titulaire des droits d'exploitation