

Hauts-de-France, Somme
Flixecourt
rue de Vignacourt

Cimetière communal de Flixecourt

Références du dossier

Numéro de dossier : IA80010252

Date de l'enquête initiale : 2013

Date(s) de rédaction : 2013

Cadre de l'étude : inventaire topographique Val-de-Nièvre, patrimoine funéraire Val-de-Nièvre

Degré d'étude : étudié

Désignation

Dénomination : cimetière

Parties constituantes non étudiées : clôture, portail

Compléments de localisation

Milieu d'implantation : en ville

Références cadastrales : 2012, AI, 60, 63

Historique

A partir de 1859, le conseil municipal de Flixecourt est confronté à des oppositions répétées de la population qui souhaite que, pour des raisons de salubrité, le cimetière qui jouxte l'église, soit transféré à l'extérieur du village. En 1864, malgré un manque de place de plus en plus évident et plusieurs pétitions, le conseil municipal ne donne pas suite.

Des protestations de plus en plus vives, renforcées par un rapport sanitaire, le 28 août 1871, poussent le conseil municipal à transférer le cimetière à l'extérieur du village. Le terrain retenu est situé au nord-est du village, sur un terrain libre donnant sur le chemin de Vignacourt. Le 8 octobre 1872, le préfet autorise les inhumations dans le nouveau cimetière et un arrêté municipal, en date du 28 février 1873, interdit l'usage de l'ancien cimetière.

En 1881, Stéphanie Zambaux, veuve de Jean-Baptiste Saint, demande une concession perpétuelle à la mairie, qui accepte et fait modifier en conséquence le plan initial d'implantation des concessions, en considérant que "*ce monument contribuera à la décoration du lieu consacré à la sépulture des morts*". Le monument de la famille Saint occupe ainsi pratiquement le milieu de l'allée centrale du cimetière.

Enfin, en 1907, le cimetière fait objet d'un agrandissement par le rachat d'une parcelle de 21 ares 10 centiares au nord-est du cimetière primitif.

Période(s) principale(s) : 3e quart 19e siècle

Période(s) secondaire(s) : 1er quart 20e siècle

Dates : 1872 (daté par source), 1907 (daté par source)

Description

Le cimetière de Flixecourt est situé au nord-est du village en bordure de la rue de Vignacourt. Son plan rectangulaire, s'infléchit pour suivre le tracé de la route le long de laquelle il est implanté. Avec son extension plus tardive qui forme une excroissance rectangulaire à l'est, il occupe une surface d'environ 12900 m². Il est délimité simplement par un talus et une haie végétale. L'entrée d'origine, qui donne sur la rue de Vignacourt, forme un petit hémicycle, marqué par deux pilastres en brique. Cette entrée fixe l'axe principal matérialisé par l'allée centrale le long de laquelle sont implantées les concessions perpétuelles. Elle croise une allée secondaire perpendiculairement, au centre de laquelle se trouve le tombeau de la famille Saint.

Éléments descriptifs

Matériau(x) du gros-oeuvre, mise en oeuvre et revêtement : brique

Typologies et état de conservation

Typologies : cimetière indépendant (graveyard) de plan régulier

Statut, intérêt et protection

Statut de la propriété : propriété de la commune

Références documentaires


Documents d'archive

- AD Somme. Série O ; 99 O 1707. **Flixecourt, travaux et biens communaux**, 1870-1939.
- AC Flixecourt. **Registre des délibérations du Conseil municipal**, 1896-1918.

Documents figurés

- **Plan d'assemblage de la commune de Flixecourt pour l'implantation du nouveau cimetière** [en bleu], encre et lavis sur calque, 1873 (AD Somme ; 99 O 1707).
- **Plan détaillé du nouveau cimetière, 5 décembre 1873 (AD Somme ; 99 O 1707)**
Plan détaillé du nouveau cimetière, encre et lavis sur papier, 5 décembre 1873 (AD Somme ; 99 O 1707).
- **Plan détaillé du nouveau cimetière de Flixecourt**, encre et lavis sur papier, 1874 (AD Somme ; 99 O 1707).


Illustrations



Plan de la commune de Flixecourt, avec localisation de l'ancien et du nouveau cimetière [en bleu], 1873 (AD Somme ; 99 O 1707).
Phot. Fournier Bertrand (reproduction)



Plan de la commune de Flixecourt, détail de la localisation du nouveau cimetière [en bleu], 1873 (AD Somme ; 99 O 1707).
Phot. Fournier Bertrand (reproduction)
IVR22_20138016120NUC2A




Plan du nouveau cimetière, 5 décembre 1873 (AD Somme ; 99 O 1707).
Phot. Fournier Bertrand (reproduction)
IVR22_20138016121NUC2A


IVR22_20138016119NUC2A



Plan du nouveau cimetière de Flixecourt, 1874 (AD Somme ; 99 O 1707).
Phot. Fournier Bertrand (reproduction)
IVR22_20138016118NUC2A



Vue d'ensemble du cimetière depuis l'allée centrale, vers le nord.
Phot. Thierry Lefébure
IVR22_20138000556NUC2AQ



Tombeau (chapelle) d'une concession perpétuelle.
Phot. Thierry Lefébure
IVR22_20138000533NUC2A



Vue des tombeaux (chapelle) érigés dans le cimetière. Au premier plan, le tombeau de la famille Saint..
Phot. Thierry Lefébure
IVR22_20138000540NUC2A



Monuments aux anciens combattants.
Phot. Thierry Lefébure
IVR22_20138000546NUC2A

Dossiers liés

Dossiers de synthèse :

Les cimetières du Val de Nièvre [dossier thématique] (IA80009789)

Oeuvre(s) contenue(s) :

Oeuvre(s) en rapport :

La ville de Flixecourt (IA80009606) Picardie, Somme, Flixecourt

Tombeau (chapelle) de la famille Saint (IA80009646) Hauts-de-France, Somme, Flixecourt, rue de Vignacourt

Ancien prieuré, puis église paroissiale Saint-Léger et ancien cimetière de Flixecourt (IA80009859) Hauts-de-France, Somme, Flixecourt, impasse de l'Église

Auteur(s) du dossier : Bertrand Fournier, Isabelle Barbedor

Copyright(s) : (c) Région Hauts-de-France - Inventaire général

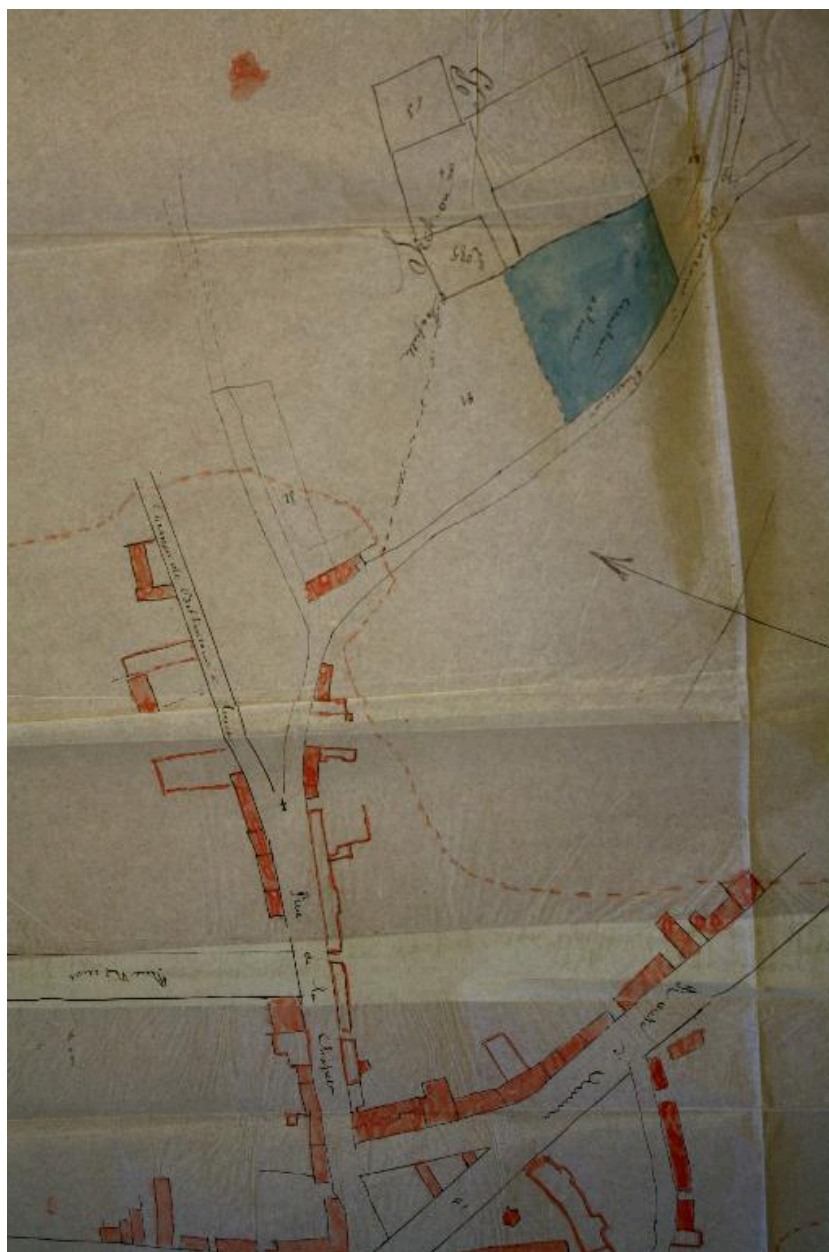


Plan de la commune de Flixecourt, avec localisation de l'ancien et du nouveau cimetière [en bleu], 1873 (AD Somme ; 99 O 1707).

IVR22_20138016119NUC2A

Auteur de l'illustration : Fournier Bertrand (reproduction)

(c) Région Hauts-de-France - Inventaire général ; (c) Département de la Somme
reproduction soumise à autorisation du titulaire des droits d'exploitation

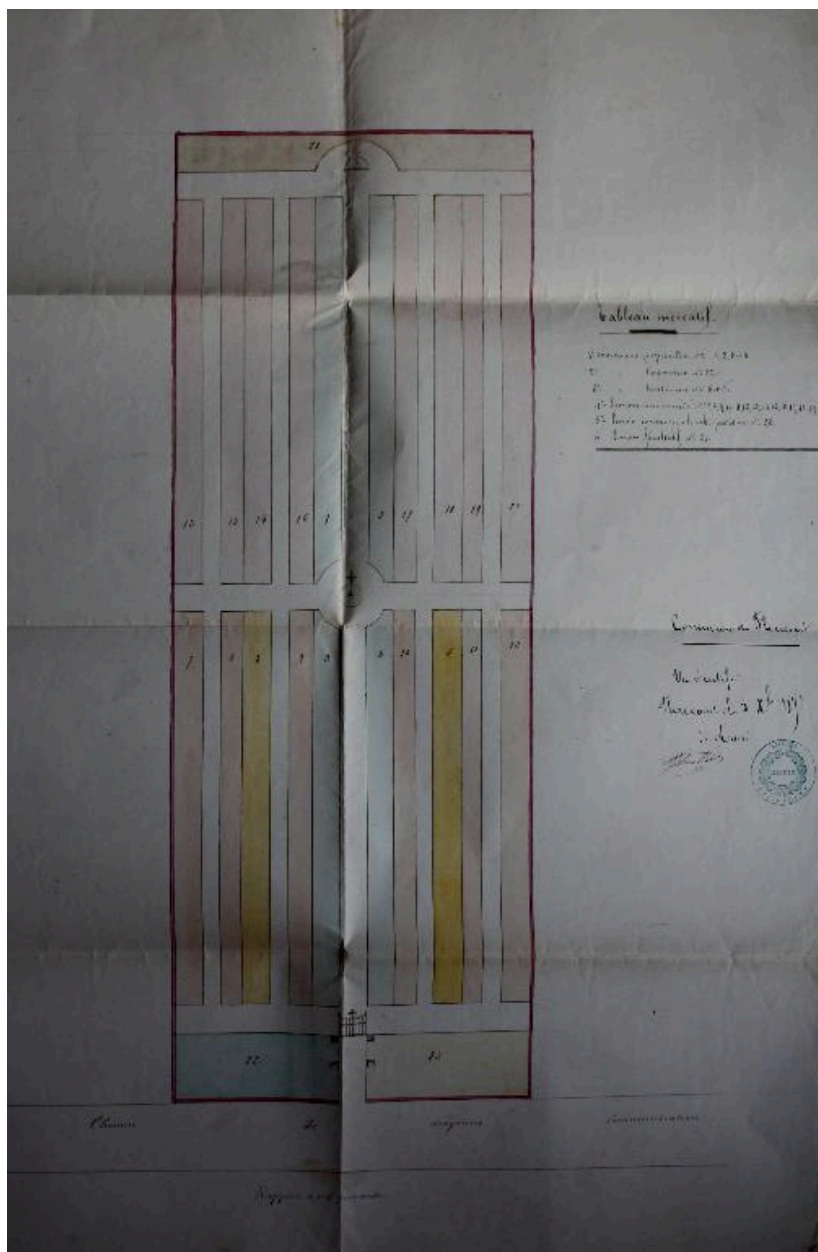


Plan de la commune de Flixecourt, détail de la localisation du nouveau cimetière [en bleu], 1873 (AD Somme ; 99 O 1707).

IVR22_20138016120NUC2A

Auteur de l'illustration : Fournier Bertrand (reproduction)

(c) Région Hauts-de-France - Inventaire général ; (c) Département de la Somme
reproduction soumise à autorisation du titulaire des droits d'exploitation



Plan du nouveau cimetière, 5 décembre 1873 (AD Somme ; 99 O 1707).

IVR22_20138016121NUC2A

Auteur de l'illustration : Fournier Bertrand (reproduction)

(c) Région Hauts-de-France - Inventaire général ; (c) Département de la Somme
reproduction soumise à autorisation du titulaire des droits d'exploitation



Plan du nouveau cimetière de Flixecourt, 1874 (AD Somme ; 99 O 1707).

IVR22_20138016118NUC2A

Auteur de l'illustration : Fournier Bertrand (reproduction)

(c) Région Hauts-de-France - Inventaire général ; (c) Département de la Somme
reproduction soumise à autorisation du titulaire des droits d'exploitation



Vue d'ensemble du cimetière depuis l'allée centrale, vers le nord.

IVR22_20138000556NUC2AQ

Auteur de l'illustration : Thierry Lefébure

(c) Région Hauts-de-France - Inventaire général

reproduction soumise à autorisation du titulaire des droits d'exploitation



Tombeau (chapelle) d'une concession perpétuelle.

IVR22_20138000533NUC2A

Auteur de l'illustration : Thierry Lefébure

(c) Région Hauts-de-France - Inventaire général

reproduction soumise à autorisation du titulaire des droits d'exploitation



Vue des tombeaux (chapelle) érigés dans le cimetière. Au premier plan, le tombeau de la famille Saint..

IVR22_20138000540NUC2A

Auteur de l'illustration : Thierry Lefébure

(c) Région Hauts-de-France - Inventaire général

reproduction soumise à autorisation du titulaire des droits d'exploitation



Monuments aux anciens combattants.

IVR22_20138000546NUC2A

Auteur de l'illustration : Thierry Lefébure

(c) Région Hauts-de-France - Inventaire général

reproduction soumise à autorisation du titulaire des droits d'exploitation