

Hauts-de-France, Oise
Sainte-Eusoye
Troussures

Ancienne grange cistercienne de Troussures, puis ferme, aujourd'hui demeure

Références du dossier

Numéro de dossier : IA60005297

Date de l'enquête initiale : 2022

Date(s) de rédaction : 2022

Cadre de l'étude : inventaire topographique Communauté de communes Oise Picarde

Degré d'étude : étudié

Désignation

Dénomination : ferme, grange monastique, demeure

Précision sur la dénomination : grange cistercienne

Parties constituantes non étudiées : grange, étable, bergerie, écurie

Compléments de localisation

Milieu d'implantation : en écart

Références cadastrales : 1809, F, 5, 6, 3. Les parcelles 5 et 6 sont loties par les bâtiments de la ferme. La n°3 clôt le jardin, verger et potager. ; 1963, AD, 9, 8. La parcelle 9 est occupée par les bâtiments de la ferme. La n°8 clôt le jardin, verger et potager. ; 2016, ZL, 17, 18. La parcelle 17 est occupée par les bâtiments de la ferme. La n°18 clôt le jardin, verger et potager.

Historique

D'après Dietrich Lohrmann (cité par François Vasselle), cette grange cistercienne a été implantée à la suite du défrichement du bois de Noirvaux, cédé au 12^e siècle à l'abbaye de Chaalis par l'abbé de Breteuil. La première occurrence connue de Troussures dans la documentation écrite (Cartulaire de l'Hôtel-Dieu de Beauvais) remonte à 1179 (Émile Lambert, 1982).

La première exploitation agricole s'est probablement structurée dès la fin du 12^e siècle.

De la grange édifée par l'abbaye de Chaalis vraisemblablement à la fin du 13^e siècle (baies à arcs brisés surmontées d'un quadrilobe, arcades en arcs brisés, piliers aux tailloirs moulurés), il reste aujourd'hui les deux pignons en pierre de taille calcaire. Une photographie de Fernand Watteuw prise en 1962 montre l'intérieur de la grange qui servait alors de bergerie. Son plan est rythmé par des arcades aux arcs brisés soutenues par des piliers octogonaux. Une imposante charpente s'appuie sur cette structure en pierre.

Des reconstructions et constructions de plusieurs bâtiments agricoles ont également lieu au cours de l'époque moderne.

Des éléments des 17^e et 18^e siècles sont encore en place comme la porterie (au moins en partie) ainsi que le pavillon situé dans l'angle nord-est de la ferme.

L'étude du cadastre napoléonien (1809) permet de se représenter l'organisation de la ferme juste après la Révolution : des bâtiments se trouvaient à l'emplacement du logis actuel (côté nord) et des anciennes écuries (côté est). Au sud de la parcelle une construction fermait l'espace entre la grange et l'angle sud-est. Enfin, côté ouest, deux bâtiments indépendants sont figurés : il n'en reste rien aujourd'hui

D'importants travaux de reconstruction sont menés dans le premier tiers du 20^e siècle. Les bâtiments en brique le long du côté est (dont des écuries) sont élevés, tandis que ceux du côté ouest (comprenant les étables, bergeries et écuries) sont construits dans les années 1930. Enfin, le logis, conçu dans un style néo-normand est élevé en 1933.

Sur le plan cadastral de 1965, la ferme s'organisait donc autour d'une cour strictement fermée par les bâtiments agricoles. Certains d'entre eux ont disparu : ceux du côté sud, de part et d'autre du pignon de la grange médiévale ; celui à droite de la porterie en entrant. Un pigeonnier en pierre (disparu dans les années 2010) se trouvait à l'intérieur, en entrant à droite. En 1966, une tempête a ravagé les toitures de la grange médiévale, entraînant peu après la chute des arcades puis des murs gouttereaux.

La ferme a été en activité jusqu'en 1993 (témoignage de la propriétaire).

Période(s) principale(s) : 12e siècle (?), 13e siècle (?), 1ère moitié 20e siècle ()

Dates : 1933 (daté par tradition orale)

Description

La ferme s'organise autour d'une vaste parcelle de plan rectangulaire. L'entrée se fait côté nord, par une porterie en pierre de taille calcaire et couverte de tôle galvanisée. Le logis se trouve juste à gauche en pénétrant dans l'enceinte. De style néo-normand, il est construit en brique avec un parement en faux pans de bois. Il comprend un rez-de-chaussée, un étage et un comble. Une avancée à trois pans se détache de la travée centrale. Elle permet l'aménagement d'un balcon au premier étage. Celui-ci est protégé par une demi-croupe. Le toit est à longs pans avec une croupe normande sur le pignon ouest. Côté est, le toit pénètre dans un pavillon en brique à deux niveaux couvert d'un toit à deux pans avec croupes brisées. À l'arrière se trouve un logis à deux niveaux en brique dont le toit est à longs pans et croupes. L'ensemble des toitures de ces bâtiments formant l'habitation est en ardoise.

Les côtés est et ouest de la cour sont occupés sur toute leur longueur par des bâtiments agricoles consacrés à l'élevage (bergeries, écuries, étables). Entièrement en brique, ils comprennent deux niveaux : un premier où se trouvaient les animaux et un second pour le stockage de leur nourriture (fenils). Ils sont couronnés par des toits à longs pans avec pignons découverts et leurs toitures sont en ardoise et tuile flamande pour ceux qui se trouvent côté nord-ouest. Enfin, côtés nord (à droite de la porterie en entrant) et sud, il reste la base des murs d'anciens bâtiments.

C'est également au centre de ce côté sud de la cour que s'élève un pignon de l'ancienne grange cistercienne, l'autre se trouvant en face, à environ 42 mètres. Ces deux pignons sont en pierre de taille calcaire avec moellons en remplissage. Le pignon sud est percé de trois baies : deux lancettes surmontées par un oculus quadrilobé. Deux contreforts soutiennent le mur. À l'intérieur, deux piliers surmontés d'un tailloir reçoivent un départ d'arcade. Les trous qui accueilleraient les solives sont toujours visibles dans les parties latérales des pignons. Le pignon nord a été utilisé pour appuyer un nouveau bâtiment agricole à deux pans couvert d'ardoise.

La parcelle à l'est de la ferme comprenant les anciens potagers et jardins est toujours close de murs en brique et pierre de taille calcaire.

Éléments descriptifs

Matériau(x) du gros-oeuvre, mise en oeuvre et revêtement : calcaire, pierre de taille ; moellon ; brique

Matériau(x) de couverture : ardoise, tuile flamande, tôle galvanisée

Étage(s) ou vaisseau(x) : rez-de-chaussée, 1 étage carré, étage de comble

Type(s) de couverture : toit à longs pans, pignon découvert ; toit à deux pans, pignon couvert ; toit à longs pans, croupe ; toit à longs pans, demi-croupe ; toit à deux pans, croupe brisée

Décor

Précision sur les représentations :

Sur les murs intérieurs des pignons de l'ancienne grange, les tailloirs entre les piliers et les arcades sont moulurés.

Dimensions

Précision dimensions :

La grange cistercienne en pierre mesurait environ 42 mètres de long et 16 mètres de large.

Statut, intérêt et protection

Intérêt de l'oeuvre : à signaler

Éléments remarquables : édifice agricole

Statut de la propriété : propriété d'une personne privée

Références documentaires

Documents figurés

- **Sainte-Eusoye. Cadastre napoléonien, section F, feuille unique, 1809** (AD Oise ; EDT 498/1 G 1).
- **Sainte-Eusoye. Cadastre rénové, section AD, feuille unique, 1965** (AD Oise ; 1964 W 156).
- **Grange de Troussures**, photographie noir et blanc, par Fernand Watteeuw, 1962 (AD Oise ; 30 Fi 12 / 51).

Bibliographie

- GRAVES, Louis. **Précis statistique sur le canton de Froissy, arrondissement de Clermont (Oise). Annuaire de l'Oise.** Beauvais : Achille Desjardins, 1832.
p. 46.
- LAMBERT, Émile. **Dictionnaire topographique du département de l'Oise.** Amiens (Musée de Picardie) : Société de linguistique picarde, 1982 (tome 23).
p. 571.
- VASSELLE, François. **La Grange de Troussures. Blé et patrimoine, l'exemple cistercien. Bulletin du Groupe d'études des monuments et oeuvres d'arts de l'Oise et du Beauvaisis, 1985, n°24.**

Liens web

- Grange de Troussures, photographies de Fernand Watteeuw, 1962. : <https://fernandwatteeuw.oise.fr/inventaire/detail/classement/221/sc/351/uid/8312.html>
- Troussures. Cadastre, section F, 1809. : <https://ressources.archives.oise.fr/v2/ad60/visualiseur/plan.html?id=600304671>
- Troussures. Cadastre rénové, section AD, 1965. : <https://ressources.archives.oise.fr/v2/ad60/visualiseur/plan.html?id=600291069>

Illustrations



Vue aérienne de la ferme depuis le sud.
Phot. Marc Kérignard
IVR32_20226000472NUCA



Vue aérienne de la ferme depuis le nord.
Phot. Marc Kérignard
IVR32_20226000471NUCA



Vue aérienne depuis l'est.
Phot. Marc Kérignard
IVR32_20226000474NUCA



Vue aérienne depuis le sud-ouest.
Phot. Marc Kérignard
IVR32_20226000473NUCA



Vue aérienne du logis depuis le sud.
Phot. Marc Kérignard
IVR32_20226000477NUCA




Vue aérienne du logis et de la porterie depuis le sud.
Phot. Marc Kérignard
IVR32_20226000476NUCA



Mur intérieur du pignon nord.
Phot. Marc Kérignard
IVR32_20226000485NUCA



Vue générale des étables
et bergeries côté ouest.
Phot. Marc Kérignard
IVR32_20226000484NUCA




Vue générale du pignon sud de
l'ancienne grange cistercienne.
Phot. Marc Kérignard
IVR32_20226000479NUCA




Pignon sud : contreforts.
Phot. Marc Kérignard
IVR32_20226000480NUCA



Mur intérieur du
pignon sud, côté ouest.
Phot. Marc Kérignard
IVR32_20226000483NUCA



Détail du pignon sud : mur
intérieur avec départ d'une arcade.
Phot. Marc Kérignard
IVR32_20226000482NUCA



Détail du mur intérieur du
pignon sud : pilier, tailloir
mouluré et départ d'arcade.
Phot. Marc Kérignard
IVR32_20226000481NUCA

Dossiers liés

Oeuvre(s) contenue(s) :

Oeuvre(s) en rapport :

Le village de Sainte-Eusoye et les écarts de Noirveaux, Sauveleux et La Borde Longuet (IA60005276) Hauts-de-France, Oise, Sainte-Eusoye,

Auteur(s) du dossier : Lucile Chamignon

Copyright(s) : (c) Région Hauts-de-France - Inventaire général



Vue aérienne de la ferme depuis le sud.

IVR32_20226000472NUCA

Auteur de l'illustration : Marc Kérignard

Date de prise de vue : 2022

(c) Région Hauts-de-France - Inventaire général

reproduction soumise à autorisation du titulaire des droits d'exploitation



Vue aérienne de la ferme depuis le nord.

IVR32_20226000471NUCA

Auteur de l'illustration : Marc Kérignard

Date de prise de vue : 2022

(c) Région Hauts-de-France - Inventaire général

reproduction soumise à autorisation du titulaire des droits d'exploitation



Vue aérienne depuis l'est.

IVR32_20226000474NUCA

Auteur de l'illustration : Marc Kérignard

Date de prise de vue : 2022

(c) Région Hauts-de-France - Inventaire général
reproduction soumise à autorisation du titulaire des droits d'exploitation



Vue aérienne depuis le sud-ouest.

IVR32_20226000473NUCA

Auteur de l'illustration : Marc Kérignard

Date de prise de vue : 2022

(c) Région Hauts-de-France - Inventaire général
reproduction soumise à autorisation du titulaire des droits d'exploitation



Vue aérienne du logis depuis le sud.

IVR32_20226000477NUCA

Auteur de l'illustration : Marc Kérignard

Date de prise de vue : 2022

(c) Région Hauts-de-France - Inventaire général
reproduction soumise à autorisation du titulaire des droits d'exploitation



Vue aérienne du logis et de la porterie depuis le sud.

IVR32_20226000476NUCA

Auteur de l'illustration : Marc Kérignard

Date de prise de vue : 2022

(c) Région Hauts-de-France - Inventaire général

reproduction soumise à autorisation du titulaire des droits d'exploitation



Mur intérieur du pignon nord.

IVR32_20226000485NUCA

Auteur de l'illustration : Marc Kérignard

Date de prise de vue : 2022

(c) Région Hauts-de-France - Inventaire général

reproduction soumise à autorisation du titulaire des droits d'exploitation



Vue générale des étables et bergeries côté ouest.

IVR32_20226000484NUCA

Auteur de l'illustration : Marc Kérignard

Date de prise de vue : 2022

(c) Région Hauts-de-France - Inventaire général
reproduction soumise à autorisation du titulaire des droits d'exploitation



Vue générale du pignon sud de l'ancienne grange cistercienne.

IVR32_20226000479NUCA

Auteur de l'illustration : Marc Kérignard

Date de prise de vue : 2022

(c) Région Hauts-de-France - Inventaire général

reproduction soumise à autorisation du titulaire des droits d'exploitation



Pignon sud : contreforts.

IVR32_20226000480NUCA

Auteur de l'illustration : Marc Kérignard

Date de prise de vue : 2022

(c) Région Hauts-de-France - Inventaire général
reproduction soumise à autorisation du titulaire des droits d'exploitation



Mur intérieur du pignon sud, côté ouest.


IVR32_20226000483NUCA

Auteur de l'illustration : Marc Kérignard

Date de prise de vue : 2022

(c) Région Hauts-de-France - Inventaire général

reproduction soumise à autorisation du titulaire des droits d'exploitation



Détail du pignon sud : mur intérieur avec départ d'une arcade.


IVR32_20226000482NUCA

Auteur de l'illustration : Marc Kérignard

Date de prise de vue : 2022

(c) Région Hauts-de-France - Inventaire général

reproduction soumise à autorisation du titulaire des droits d'exploitation



Détail du mur intérieur du pignon sud : pilier, tailloir mouluré et départ d'arcade.

IVR32_20226000481NUCA

Auteur de l'illustration : Marc Kérignard

Date de prise de vue : 2022

(c) Région Hauts-de-France - Inventaire général

reproduction soumise à autorisation du titulaire des droits d'exploitation