

Hauts-de-France, Somme
Chipilly

Ancienne église paroissiale (détruite) et cimetière de Chipilly

Références du dossier

Numéro de dossier : IA80010710

Date de l'enquête initiale : 2016

Date(s) de rédaction : 2016

Cadre de l'étude : opération ponctuelle Val de Somme, patrimoine funéraire

Degré d'étude : repéré

Désignation

Dénomination : église paroissiale, cimetière

Compléments de localisation

Milieu d'implantation :

Références cadastrales :

Historique

L'église et le cimetière sont représentés sur le cadastre napoléonien de 1812. L'église a vraisemblablement été détruite au milieu du 19e siècle, après sa reconstruction au centre du village.

Période(s) principale(s) : Moyen Age, 19e siècle, 20e siècle

Description

Une allée plantée donne accès au cimetière et un calvaire a été élevé près de l'entrée.

Le cimetière est clos par un mur de briques. Il présente une disposition régulière des concessions, au nord de l'allée centrale et une implantation dispersée des tombeaux au sud, distribués par des allées serpentine. Un cimetière militaire du Common Wealth occupe la partie nord du cimetière.

Inscription (calvaire à l'entrée du cimetière) : Vous qui passez / veuillez [non lu] une prière / pour le repos des âmes / des défunts des familles / THIERION de CHIPILLY et LEPELLETIER / en mémoire de ses défunts / La MARQUISE DE BAYNAST DE SEPTFONTAINE / née LE PELLETIER / a fait ériger ce calvaire / MCMXXIX.

Éléments descriptifs

Typologies et état de conservation

Typologies : cimetière d'enclos paroissial (churchyard)

Statut, intérêt et protection

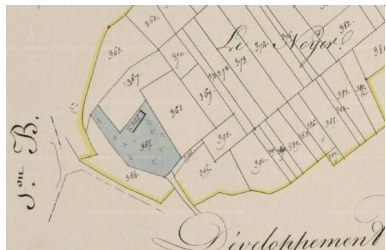
Statut de la propriété : propriété publique

Références documentaires

Documents figurés

- **Chipilly. Plan cadastral, section C2**, 1812 (AD Somme ; 3 P 1163).

Illustrations



L'église et le cimetière de Chipilly.
Plan cadastral, section C2,
1812 (AD Somme ; 3 P 1163).
Phot. Archives
départementales de la Somme
IVR32_20168005603NUCA



L'allée plantée et le calvaire, érigé
à l'initiative de la marquise de
Baynast de Septfontaines en 1929.
Phot. Isabelle Barbedor
IVR32_20168006138NUCA



Vue générale depuis l'entrée.
Phot. Isabelle Barbedor
IVR32_20168006134NUCA



Vue générale, depuis le sud.
Phot. Isabelle Barbedor
IVR32_20168006135NUCA




Vue générale, depuis le sud.
Phot. Isabelle Barbedor
IVR32_20168006140NUCA



Vue générale depuis le sud.
Phot. Isabelle Barbedor
IVR32_20168006136NUCA



Tombeau (chapelle) de la
famille Lejeune-Détenne,
Rembaux et Cie (Aulnoye-
Nord), limite 19e siècle 20e siècle.
Phot. Isabelle Barbedor
IVR32_20168006137NUCA



Le mail, en contrebas
du cimetière, au sud.
Phot. Isabelle Barbedor
IVR32_20168006139NUCA

Dossiers liés

Oeuvre(s) contenue(s) :

Oeuvre(s) en rapport :

Le village de Chipilly (IA80010650) Picardie, Somme, Chipilly

Auteur(s) du dossier : Isabelle Barbedor

Copyright(s) : (c) Région Hauts-de-France - Inventaire général



L'église et le cimetière de Chipilly. Plan cadastral, section C2, 1812 (AD Somme ; 3 P 1163).

IVR32_20168005603NUCA

Auteur de l'illustration : Archives départementales de la Somme

(c) Département de la Somme

reproduction soumise à autorisation du titulaire des droits d'exploitation



L'allée plantée et le calvaire, érigé à l'initiative de la marquise de Baynast de Septfontaines en 1929.

IVR32_20168006138NUCA

Auteur de l'illustration : Isabelle Barbedor

(c) Région Hauts-de-France - Inventaire général

reproduction soumise à autorisation du titulaire des droits d'exploitation



Vue générale depuis l'entrée.

IVR32_20168006134NUCA

Auteur de l'illustration : Isabelle Barbedor

(c) Région Hauts-de-France - Inventaire général

reproduction soumise à autorisation du titulaire des droits d'exploitation



Vue générale, depuis le sud.

IVR32_20168006135NUCA

Auteur de l'illustration : Isabelle Barbedor

(c) Région Hauts-de-France - Inventaire général

reproduction soumise à autorisation du titulaire des droits d'exploitation



Vue générale, depuis le sud.

IVR32_20168006140NUCA

Auteur de l'illustration : Isabelle Barbedor

(c) Région Hauts-de-France - Inventaire général

reproduction soumise à autorisation du titulaire des droits d'exploitation



Vue générale depuis le sud.

IVR32_20168006136NUCA

Auteur de l'illustration : Isabelle Barbedor

(c) Région Hauts-de-France - Inventaire général

reproduction soumise à autorisation du titulaire des droits d'exploitation




Tombeau (chapelle) de la famille Lejeune-Détente, Rembaux et Cie (Aulnoye-Nord), limite 19e siècle 20e siècle.

IVR32_20168006137NUCA

Auteur de l'illustration : Isabelle Barbedor

(c) Région Hauts-de-France - Inventaire général

reproduction soumise à autorisation du titulaire des droits d'exploitation



Le mail, en contrebas du cimetière, au sud.

IVR32_20168006139NUCA

Auteur de l'illustration : Isabelle Barbedor

(c) Région Hauts-de-France - Inventaire général

reproduction soumise à autorisation du titulaire des droits d'exploitation