

Hauts-de-France, Oise  
Noyon  
38 rue Victor-Hugo, ancienne rue Saint-Eloi

## Ancien hôtel, puis école dite Institution Notre-Dame à Noyon

### Références du dossier

Numéro de dossier : IA00049430  
Date de l'enquête initiale : 1986  
Date(s) de rédaction : 2009  
Cadre de l'étude : inventaire topographique canton de Noyon  
Degré d'étude : étudié

### Désignation

Dénomination : hôtel  
Appellation : Institution Notre-Dame  
Destinations successives : école

### Compléments de localisation

Milieu d'implantation : en ville  
Références cadastrales : 1974, AM, 82, 182

### Historique

Hôtel construit vers 1770 ; restauré après les dommages subis pendant la 1<sup>ère</sup> guerre mondiale, l'aile sur rue est entièrement du 20<sup>e</sup> siècle.

Période(s) principale(s) : 3<sup>e</sup> quart 18<sup>e</sup> siècle

### Description

#### Éléments descriptifs

Matériau(x) du gros-oeuvre, mise en oeuvre et revêtement : calcaire ; moyen appareil  
Matériau(x) de couverture : ardoise  
Plan : plan régulier  
Étage(s) ou vaisseau(x) : sous-sol, 1 étage carré, étage de comble  
Élévations extérieures : élévation à travées  
Type(s) de couverture : toit à longs pans ; toit à longs pans brisés ; pignon découvert  
Escaliers : escalier dans-oeuvre

#### Décor

Techniques : menuiserie, ferronnerie  
Représentations : ornement géométrique  
Précision sur les représentations :  
Décor géométrique sur la rampe d'appui de l'escalier en fer forge et en bois.

### Statut, intérêt et protection

Intérêt de l'œuvre : à signaler  
Éléments remarquables : escalier

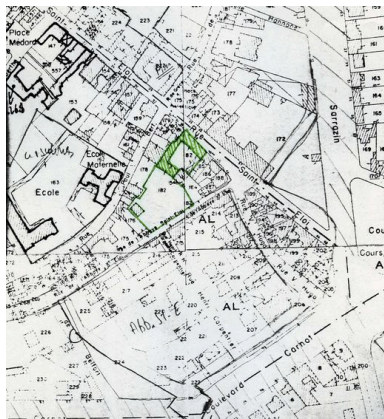
Statut de la propriété : propriété privée

## Références documentaires

### Bibliographie


- INVENTAIRE GENERAL Région Picardie. **La ville de Noyon**. Dir. Martine Plouvier. (Cahiers de l'inventaire ; 10). Catalogue de l'exposition : "Noyon, mille ans d'art et d'architecture", Musée du Noyonnais, 20 juin-5 octobre 1987. Amiens : AGIR-Pic, 1987. p. 225, 228.

## Illustrations



Plan de situation. Extrait du plan cadastral de 1974, section AM 82 et 182.

Repro. Monnehay-Vulliet Marie-Laure , Autr. Michel Hérold  
IVR22\_20096000449NUCA



Elévation sur rue, par E. Hutin, avant 1939 (S.H.A.N.).  
Phot. Jean-Michel Périn  
IVR22\_19856000044XB



Elévation sur jardin, par E. Hutin, avant 1939 (S.H.A.N.).  
Phot. Jean-Michel Périn  
IVR22\_19856000045XB

## Dossiers liés

### Dossiers de synthèse :

La demeure urbaine à Noyon : hôtels, maisons et demeures de chanoines (IA00049487) Hauts-de-France, Oise, Noyon

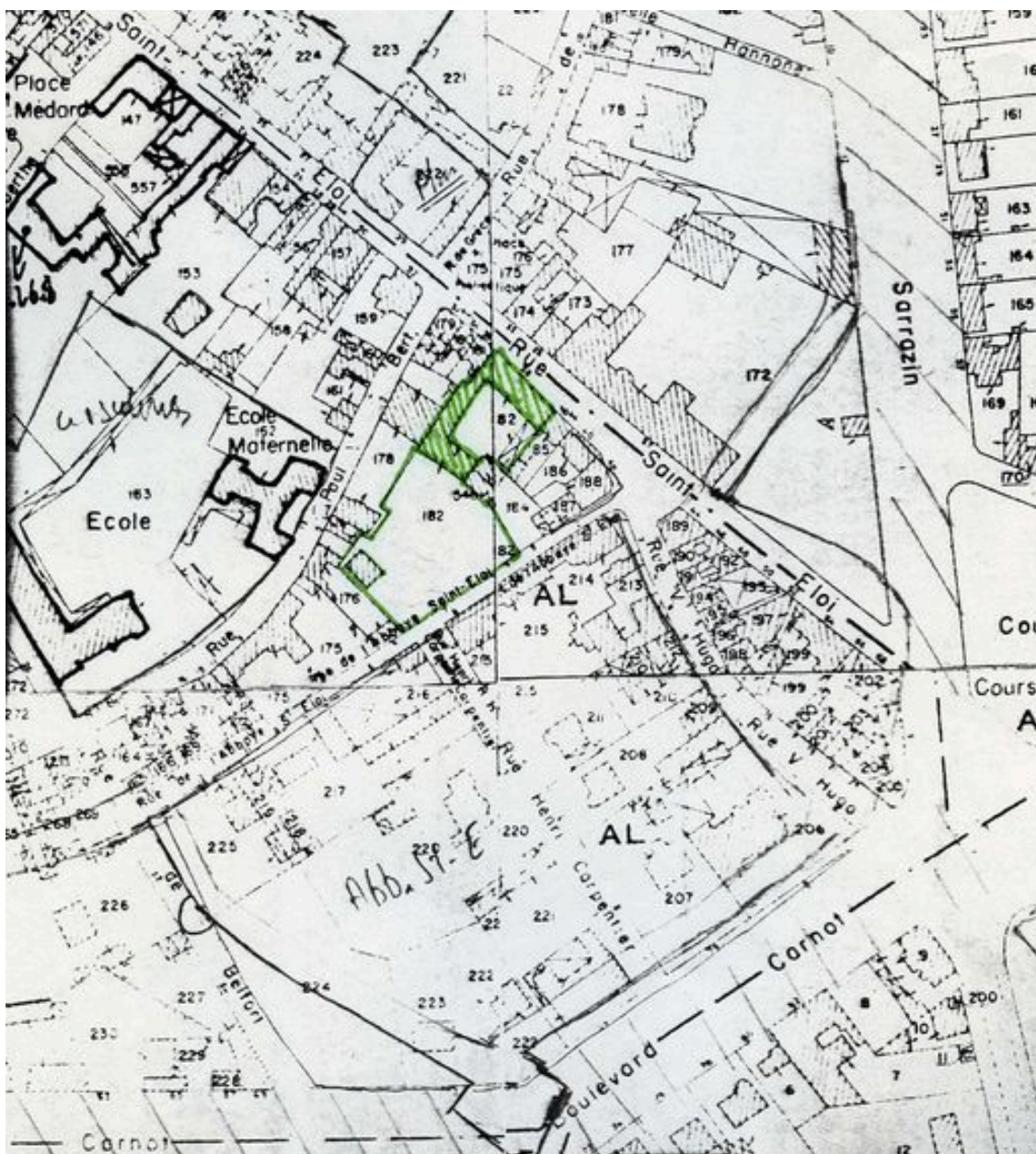
### Oeuvre(s) contenue(s) :

### Oeuvre(s) en rapport :

La ville de Noyon (IA60000345) Hauts-de-France, Oise, Noyon

Auteur(s) du dossier : Michel Hérold, Alain Nafilyan

Copyright(s) : (c) Région Hauts-de-France - Inventaire général ; (c) AGIR-Pic



Plan de situation. Extrait du plan cadastral de 1974, section AM 82 et 182.

IVR22\_20096000449NUCA


Auteur de l'illustration (reproduction) : Monnehay-Vulliet Marie-Laure

Auteur du document reproduit : Michel Hérold

Technique de relevé : reprise de fond ;

(c) Région Hauts-de-France - Inventaire général

reproduction soumise à autorisation du titulaire des droits d'exploitation



Élévation sur rue, par E. Hutin, avant 1939 (S.H.A.N.).

IVR22\_1985600044XB

Auteur de l'illustration : Jean-Michel Périn

(c) Région Hauts-de-France - Inventaire général ; (c) Société historique, archéologique et scientifique de Noyon  
reproduction soumise à autorisation du titulaire des droits d'exploitation



Elévation sur jardin, par E. Hutin, avant 1939 (S.H.A.N.).

IVR22\_19856000045XB

Auteur de l'illustration : Jean-Michel Périn

(c) Région Hauts-de-France - Inventaire général ; (c) Société historique, archéologique et scientifique de Noyon  
reproduction soumise à autorisation du titulaire des droits d'exploitation