

Hauts-de-France, Aisne
Martigny
1 rue des Bosquets

Château de Martigny (détruit)

Références du dossier

Numéro de dossier : IA02000651
Date de l'enquête initiale : 1998
Date(s) de rédaction : 1998
Cadre de l'étude : inventaire topographique canton d'Aubenton
Degré d'étude : étudié

Désignation

Dénomination : château
Destinations successives : ferme

Compléments de localisation

Milieu d'implantation : en village
Références cadastrales : 1986. A 8, 9

Historique

La seigneurie de Martigny apparaît dans les sources dès 1120. En 1142 Nicolas de Rumigny est cité comme châtelain de Martigny, c'est lui qui en 1132 fonde une chapelle au château de Martigny, dont la desserte est confié en 1266 à l'abbaye de Bucilly par une charte. Les photographies aériennes et la topographie du sol au lieu-dit " le château " laissent deviner une motte féodale circulaire, entourée de fossé, sur un escarpement dominant la rive droite du Thon. Cette motte est contiguë au rempart qui entourait le noyau primitif du village, une importante levée de terre est encore visible sur le côté droit de l'actuelle rue des Bosquets. Cette topographie du sol, encore très visible sur les campagnes aériennes de 1974, a été cependant très perturbée par la construction vers la fin des années 1970 d'un ensemble de hangars métalliques et l'ouverture de chemins ayant entraîné la modification des remblais. Peu de descriptions anciennes permettent de reconstituer l'aspect en élévation de cet édifice au cours du Moyen-Age. Le dénombrement de la ferme du domaine de Martigny appartenant aux princes de Condé par les arpenteurs Pierre Martinet et François Huget le 29 mai 1723 comporte un petit plan figuré du château. Celui-ci est représenté comme un édifice rectangulaire à étage carré comportant deux tours sur son élévation antérieure. L'édifice paraît être à l'abandon et ruiné dès la 1ère moitié du 17e siècle. Le 29 juillet 1743 un procès-verbal constate que les maisons du chirurgien Pierre Postel et du boucher Ledouble sont construites avec des pierres et moellons provenant du château, de " pierres nommés Carreau qui ne se fabriquent point audit Martigny ". Postel reconnaît en effet qu'il a fait charrier ces pierres de taille pour près de 15 voitures provenant du château qu'il a fait démolir par Philippe Duperier, maçon demeurant à Martigny. C'est près de 4 toises de pierres qui ont été arrachées, pour Ledouble c'est près de 20 voitures ont été enlevés. Il est alors fait interdiction à " Postel, Ledouble ou autres habitants de prendre des pierres audit château qui a été à ce jour reconnu dégradé avec des dégradations toute nouvelles ". Les vestiges du château paraissent avoir été détruits dès la Révolution. Une ferme a alors été construite à son emplacement au cours du 19e siècle, mais ses bâtiments en brique, ont été très dénaturés au cours du 20e siècle et partiellement reconstruits après 1945.

Période(s) principale(s) : 12e siècle, 17e siècle (?)

Description

Éléments descriptifs

Matériau(x) du gros-oeuvre, mise en oeuvre et revêtement : calcaire ; brique ; moellon

Typologies et état de conservation

État de conservation : détruit

Statut, intérêt et protection

Le site de la motte médiévale est encore visible.

Annexe 1

Références documentaires

Documents d'archives

AD Aisne. Série B ; B 2516 : Visite de la ferme et terres (82 parcelles) appartenant à Pierre Postel chirurgien. Une maison, une chambre où est le four une petite chambre attenante, le tout en pierre et bois pavé de brique avec une cave dans la cuisine, une bergerie, une écurie à vaches, une écurie à chevaux, une étable à porcs, le tout basti de pierre et bois aussi couvertes en paille situé dans la rue qui conduit du pont de fue (?) à l'église avec jardin potager et verger (23 verges 1/2). Tenant le total, d'une lisière du midi à la ruelle Fachaux d'autre lisière du nord à la rue qui conduit de Bucilly à Aubenton surquoy ledit jardin étant fermé de cecotté par un mur de pierre ; d'un bout du levant une haie mitoyenne avec Pierre Boulinge et les hoirs Antoine Dubois, faisant 3 angles dans ladite lisière d'autre bout au couchant à rue. La dite maison, bâtiments, héritage, n'étant pas commodément partageables sont estimés avec le jardin à 900 livres. Pierre Postel possédait également une grange située vis-à-vis de ladite maison tenant d'une lisière au levant et au couchant à rue ; d'un bout au midi et au nord à rue ladite grange contenant 3 espaces de bois de chêne, une estable à porcs un bûcher ; estimée 400 livres.

Item et finalement une autre maison, fournil, bergerie ; le tout de pierre et bois couverte de paille, avec une grange aussi de bois couverte de paille et un jardin attendant de 10 verges 3/4. Le total d'une lisière au midi à rue, faisant petite hache sortante même lisière à rue d'autre lisière au nord à la ruelle Fachaux ; d'un bout au levant à la haie mitoyenne avec Adrien Thouille et le pignon de la bergerie mitoyen avec ledit Thouille ; d'autre bout au couchant à la grange et la haie mitoyenne de Godefroy Hennequin. Nous avons aussi trouvé que la maison et autres bâtiments n'étaient pas partageables. Estimation : 700 livres. (19 décembre 1775).

AD Aisne. Série B ; B 2517 : PV constatant que les maisons de Postel, chirurgien et de Ledouble, boucher, sont construites avec des pierres et des moellons provenant du château de Martigny.

- Chez Postel, il est remarqué « que la plus grande partie de sa maison et bastiments était bastie et construite en neuf, notamment les murs à l'inspection desquels nous avons reconnu qu'il y avait quantité de pierres nommées Carreau qui ne se fabriquent point audit Martigny » - le dit Postel nous a déclaré avoir enlevé toutes ces pierres carreaux en forme de pierres de taille en faisant charrier environ 15 voitures de pierres tant de taille que moellons provenant des démolitions dudit château des démolies et des qu'il a fait démolir par Philippe Duperier, masson demeurant à Martigny. Philippe Duperier confirme qu'il a pris ou arraché 200 pieds de carreau estimés à environ 4 toises. (29 juillet 1743).

AD Aisne. Série E ; E 47 : Terrier, feuillets 14-17 : démembrement de la ferme du Domaine de Martigny, feuillets 17-21 : même démembrement avec un petit plan figuré du château (29 mai 1723).

AD Aisne. Fonds Piette. Martigny.

AP Fonds de Besmont. Martigny.

DRAC Picardie. SRA. La motte féodale et l'ancien château de Martigny.

Documents figurés

Plan Général des Terres et Prez Dependans de la chastellenie d'Hirson, Terre d'Aubenton et chastellenie de Martigny, Membres du Duché de Guise, Appartenans A Leurs Altesses Serenissimes, Dressé par les soins de Monsieur ME Michel Joseph de Lettres, Bailly général dudit Duché en 1722 et 1723 : par Antoine Lanoise et François Huguet Arpenteurs Royaux jurés, résidens au Bourg de Signy et Lesquielle (AN Paris. N I Aisne 1)
Terrier, feuillets 14-17 : démembrement de la ferme du Domaine de Martigny, feuillets 17-21 : même démembrement avec un petit plan figuré du château, 29 mai 1723 (AD Aisne. E 47)

Bibliographie

BERCET, Edouard. **Notices sur les communes du canton d'Aubenton**, s. l., 1888 (AD Aisne ; 8 1590).

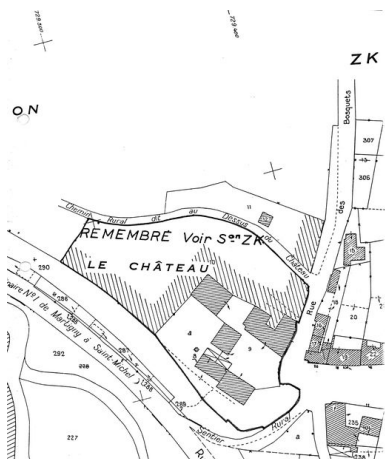
CHARPENTIER, Henry-Fernand. **Notice sur les Seigneuries d'Housseau et Bobigny**, Iviers, 1900.

DAUSSE, Pierre. « Picardie, la recherche des sites fortifiés de la Thiérache », **Dossiers de l'archéologie**, n° 22, mai-juin 1977, p 130-139.


FAUCHART G. **Notes historiques sur le canton d'Aubenton**.

MELLEVILLE, Maximilien. **Dictionnaire historique du département de l'Aisne**, Laon-Paris, 1865, 2 vol. (rééd. Bruxelles : Culture et Civilisation, 1979).

Illustrations



Plan de situation. Extrait du plan
cadastral de 1986, section A.
Phot. Monnehay-Vulliet Marie-Laure
IVR22_20080290164NUCA



Plan figuré du château (AD
Aisne E 47. Terrier, feuillet 21).
Phot. Thierry Lefébure
IVR22_20020200388XB

Dossiers liés

Dossiers de synthèse :

Le canton d'Aubenton : le territoire de la commune de Martigny (IA02000714) Hauts-de-France, Aisne, Martigny

Oeuvre(s) contenue(s) :

Auteur(s) du dossier : Xavier-Philippe Guiochon, Bernadette Demetz

Copyright(s) : (c) Région Hauts-de-France - Inventaire général



Plan de situation. Extrait du plan cadastral de 1986, section A.

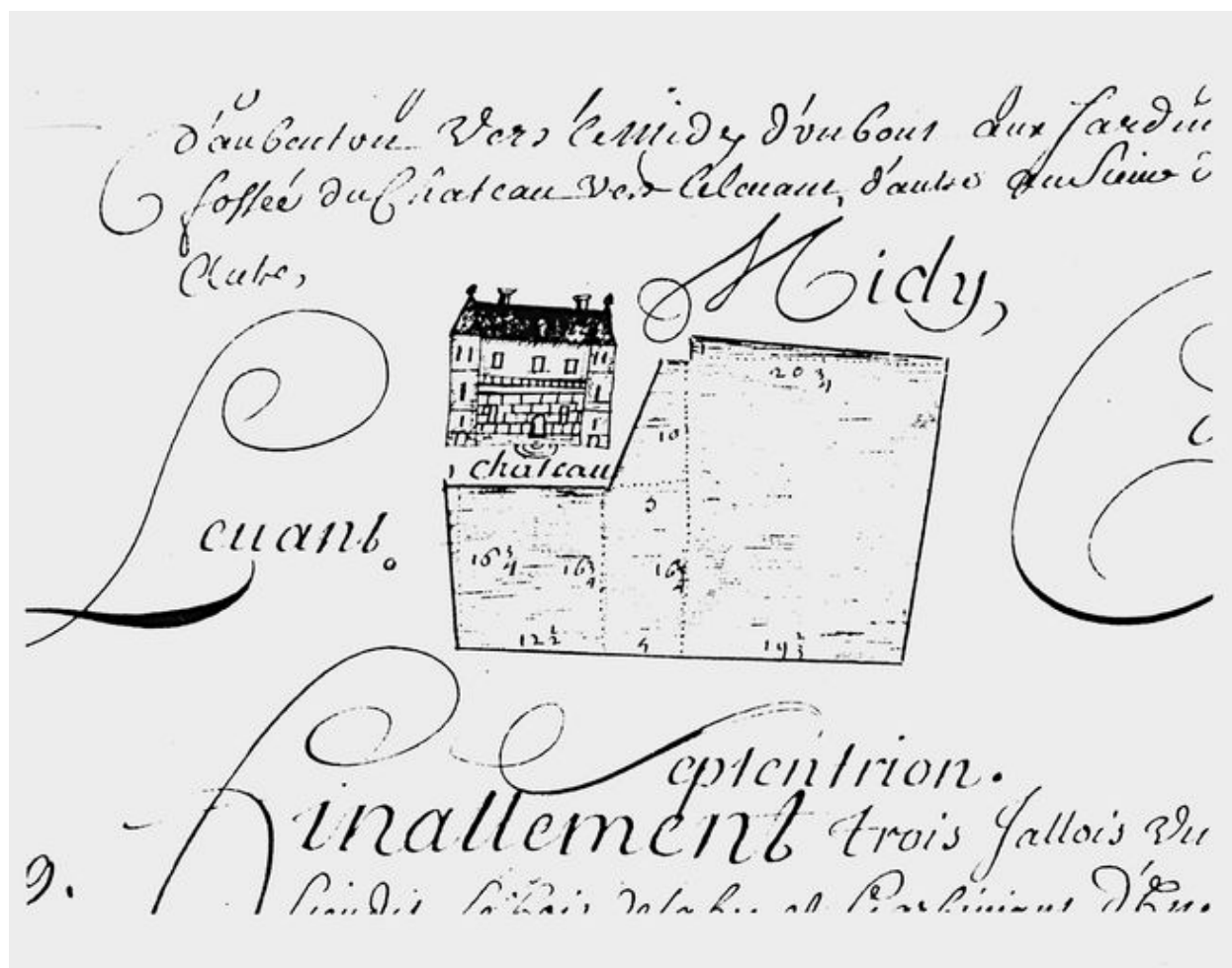
IVR22_20080290164NUCA

Auteur de l'illustration : Monnehay-Vulliet Marie-Laure

Technique de relevé : reprise de fond ;

(c) Région Hauts-de-France - Inventaire général

reproduction soumise à autorisation du titulaire des droits d'exploitation



Plan figuré du château (AD Aisne E 47. Terrier, feuillet 21).

IVR22_20020200388XB

Auteur de l'illustration : Thierry Lefébure

(c) Région Hauts-de-France - Inventaire général ; (c) Département de l'Aisne
reproduction soumise à autorisation du titulaire des droits d'exploitation