

Hauts-de-France, Nord
Armbouts-Cappel
hameau du Grand Millebrugge
R.D. 52

Église paroissiale Sainte-Geneviève

Références du dossier

Numéro de dossier : IA59002569

Date de l'enquête initiale : 2005

Date(s) de rédaction : 2005

Cadre de l'étude : enquête thématique régionale églises paroissiales et chapelles du Nord-Pas-de-Calais 1945-2010

Degré d'étude : étudié

Désignation

Dénomination : église paroissiale

Vocable : Sainte-Geneviève

Compléments de localisation

Milieu d'implantation : en écart

Références cadastrales : 2005, AM, 15

Historique

Un important noyau de population est fixé à 4 km du centre du village d'Armbouts-Cappel. Il est trop éloigné de l'église paroissiale d'où l'idée du curé, à la Reconstruction, de transférer une partie des dommages de guerre au profit d'une construction d'une annexe de l'église Saint-Martin (voir dossier [IA59002570](#)) au hameau du Grand Millebrugge. Une nouvelle paroisse est créée en 1952. Le culte est d'abord pratiqué dans des locaux prêtés à la paroisse, avant la construction de l'église Sainte-Geneviève en 1964. Ni les archives municipales, ni les archives diocésaines ne mentionnent l'architecte. Il s'agit probablement de Lucien Housez, l'architecte communal.

Période(s) principale(s) : 3e quart 20e siècle

Dates : 1964 (daté par source)

Auteur(s) de l'oeuvre : Lucien Housez (architecte communal, attribution par analyse stylistique, ?)

Description

L'église est un simple édifice en brique de plan rectangulaire, comprenant un seul vaisseau. Le mobilier est celui de l'ancienne église du village détruite pendant la Seconde Guerre mondiale.

Éléments descriptifs

Matériau(x) du gros-oeuvre, mise en oeuvre et revêtement : brique

Matériau(x) de couverture : ardoise

Plan : plan allongé

Étage(s) ou vaisseau(x) : 1 vaisseau

Type(s) de couverture : toit à longs pans


Statut, intérêt et protection

Statut de la propriété : propriété d'une association diocésaine


Illustrations




Vue générale.
Phot. Pierre Thibaut
IVR31_20145902812NUCA




Nef : vue générale vers le sanctuaire.
Phot. Pierre Thibaut
IVR31_20145902809NUCA



Nef : vue générale vers le sanctuaire.
Phot. Pierre Thibaut
IVR31_20145902811NUCA



Vue générale du sanctuaire.
Phot. Pierre Thibaut
IVR31_20145902810NUCA



Nef : vue générale vers l'entrée.
Phot. Pierre Thibaut
IVR31_20145902808NUCA

Dossiers liés

Dossiers de synthèse :

Présentation des églises paroissiales et chapelles du Nord-Pas de Calais 1945-2010 (IA59005038)

Oeuvre(s) contenue(s) :

Auteur(s) du dossier : Céline Frémaux

Copyright(s) : (c) Région Hauts-de-France - Inventaire général



Vue générale.

IVR31_20145902812NUCA

Auteur de l'illustration : Pierre Thibaut

Date de prise de vue : 2014

(c) Région Hauts-de-France - Inventaire général

reproduction soumise à autorisation du titulaire des droits d'exploitation



Nef : vue générale vers le sanctuaire.


IVR31_20145902809NUCA

Auteur de l'illustration : Pierre Thibaut

Date de prise de vue : 2014

(c) Région Hauts-de-France - Inventaire général

reproduction soumise à autorisation du titulaire des droits d'exploitation



Nef : vue générale vers le sanctuaire.

IVR31_20145902811NUCA

Auteur de l'illustration : Pierre Thibaut

Date de prise de vue : 2014

(c) Région Hauts-de-France - Inventaire général

reproduction soumise à autorisation du titulaire des droits d'exploitation



Vue générale du sanctuaire.


IVR31_20145902810NUCA

Auteur de l'illustration : Pierre Thibaut

Date de prise de vue : 2014

(c) Région Hauts-de-France - Inventaire général

reproduction soumise à autorisation du titulaire des droits d'exploitation



Nef : vue générale vers l'entrée.

IVR31_20145902808NUCA

Auteur de l'illustration : Pierre Thibaut

Date de prise de vue : 2014

(c) Région Hauts-de-France - Inventaire général

reproduction soumise à autorisation du titulaire des droits d'exploitation