

Hauts-de-France, Nord
Fromelles

Casemate à mitrailleuse 273

Références du dossier

Numéro de dossier : IA59005072

Date de l'enquête initiale : 2012

Date(s) de rédaction : 2017

Cadre de l'étude : enquête thématique régionale Les ouvrages fortifiés de la Première Guerre mondiale

Degré d'étude : étudié

Désignation

Dénomination : casemate

Précision sur la dénomination : casemate à mitrailleuse

Appellation : 273, blockhaus

Compléments de localisation

Milieu d'implantation :

Références cadastrales : 2014, 0A, 137

Historique

Cette casemate à mitrailleuse de première ligne a été construite à une date inconnue.

Période(s) principale(s) : 1er quart 20e siècle

Description

Cette casemate, située dans un boqueteau et partiellement enterrée, est aujourd'hui peu lisible. D'environ 6 m. sur 4 et orientée est-ouest, elle comporte une entrée pare-souffle permettant, après une volée de marche, de pénétrer dans l'abri. Celui-ci est couvert d'une voûte en berceau segmentaire réalisée à partir de tôle ondulée et reposant sur des pied-droits en béton d'environ 1 m. de hauteur. Un conduit oblique traverse la paroi sud de l'abri permettant l'escamotage rapide d'une mitrailleuse. Ce détail trahit la destination de cette casemate : bien qu'aujourd'hui invisible, elle devait comportait initialement un dispositif accueillant une arme.

Éléments descriptifs

Matériau(x) du gros-oeuvre, mise en oeuvre et revêtement : béton, béton armé

Matériau(x) de couverture : béton en couverture

Étage(s) ou vaisseau(x) : en rez-de-chaussée

Type(s) de couverture : extrados de voûte

Typologies et état de conservation

Typologies : entrée pare-souffle ; resserre à mitrailleuse

État de conservation : désaffecté, envahi par la végétation

Statut, intérêt et protection

Intérêt de l'œuvre : vestiges de guerre

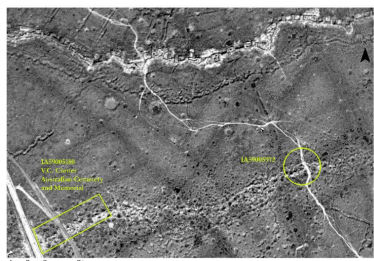
Statut de la propriété : propriété privée

Références documentaires


Documents figurés

- Photographie aérienne du 16/09/1918 (Imperial War Museum, Londres ; 32941).

Illustrations



Position de l'édifice (cercle) sur une photographie aérienne britannique du 16 sept. 1918. Au haut les lignes britannique. A gauche l'emprise de l'actuel mémorial australien de Fromelles
Phot. Jean-Marc Ramette
IVR32_20175901105NUCA



Position de l'édifice (cercle) sur une photographie de 1969 (IGN, Geoportail). On remarque la présence d'un second. A gauche, l'emprise de l'actuel mémorial australien de Fromelles
Phot. Jean-Marc Ramette
IVR32_20175901106NUCA



Position de l'édifice (cercle) sur une photographie aérienne de 2004. A gauche l'actuel mémorial australien de Fromelles
Phot. Jean-Marc Ramette
IVR32_20175901107NUCA



Élévation sud. A gauche l'entrée, au centre, le toboggan permettant d'escamoter la mitrailleuse
Phot. Pierre Thibaut
IVR31_20155902005NUCA



L'escalier latéral et l'entrée sont protégés par un mur pare-souffle
Phot. Pierre Thibaut
IVR31_20155902006NUCA



Vue intérieure de l'abri à personnel. A gauche le toboggan à mitrailleuse
Phot. Pierre Thibaut
IVR31_20155902007NUCA

Dossiers liés

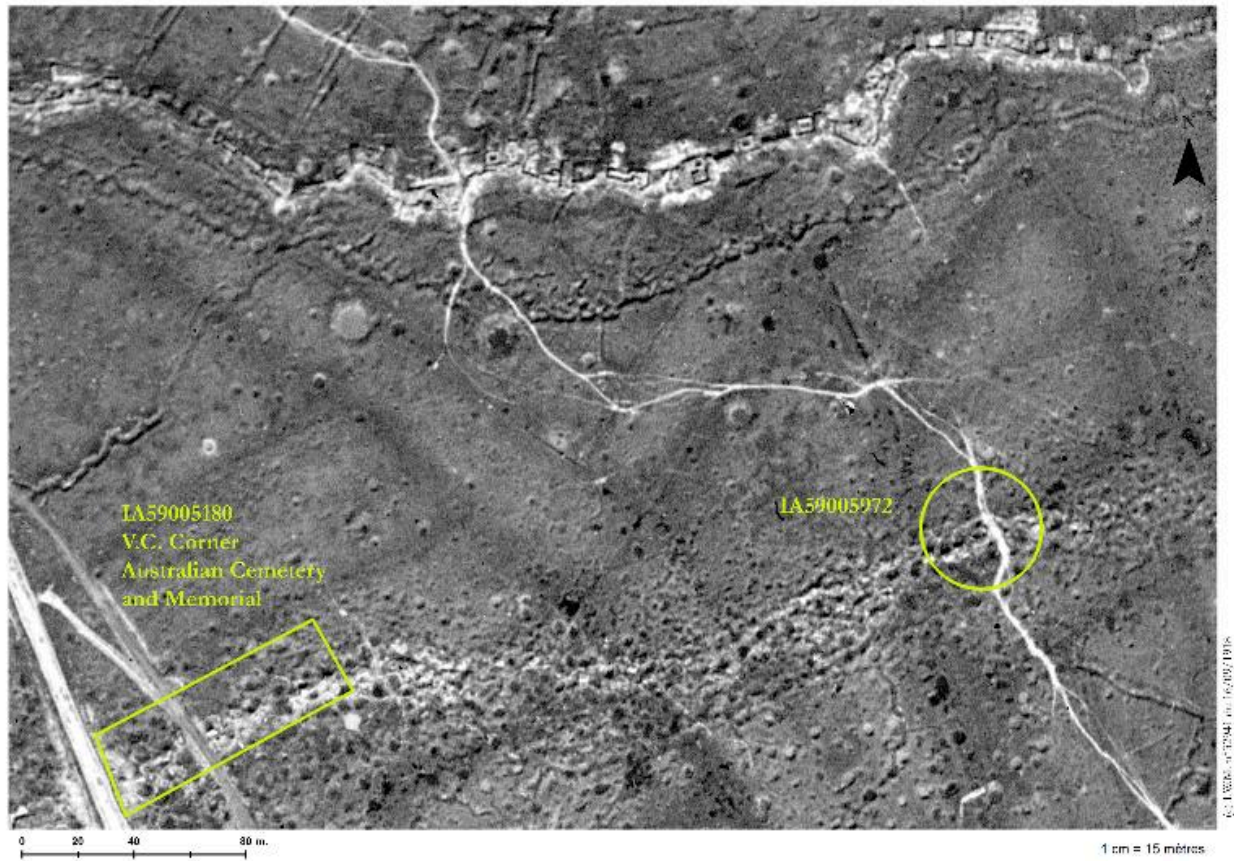
Dossiers de synthèse :

Les ouvrages fortifiés de la première guerre mondiale : le Champ de bataille des Weppes - dossier de présentation (IA59005044)

Oeuvre(s) contenue(s) :

Auteur(s) du dossier : Jean-Marc Ramette

Copyright(s) : (c) Région Hauts-de-France - Inventaire général



Position de l'édifice (cercle) sur une photographie aérienne britannique du 16 sept. 1918. Au haut les lignes britannique. A gauche l'emprise de l'actuel mémorial austalien de Fromelles

Référence du document reproduit :

- **Photographie aérienne du 16/09/1918** (Imperial War Museum, Londres ; 32941).

IVR32_20175901105NUCA

Auteur de l'illustration : Jean-Marc Ramette

(c) Région Hauts-de-France - Inventaire général ; (c) Imperial War Museum, London, United-Kingdom
reproduction soumise à autorisation du titulaire des droits d'exploitation



Position de l'édifice (cercle) sur une photographie de 1969 (IGN, Geoportail). On remarque la présence d'un second. A gauche, l'emprise de l'actuel mémorial australien de Fromelles

IVR32_20175901106NUCA

Auteur de l'illustration : Jean-Marc Ramette

(c) IGN ; (c) Région Hauts-de-France - Inventaire général
reproduction soumise à autorisation du titulaire des droits d'exploitation



Position de l'édifice (cercle) sur une photographie aérienne de 2004. A gauche l'actuel mémorial austalien de Fromelles

IVR32_20175901107NUCA

Auteur de l'illustration : Jean-Marc Ramette

(c) Région Hauts-de-France - Inventaire général ; (c) IGN
reproduction soumise à autorisation du titulaire des droits d'exploitation



Elévation sud. A gauche l'entrée, au centre, le toboggan permettant d'escamoter la mitrailleuse

IVR31_20155902005NUCA

Auteur de l'illustration : Pierre Thibaut

(c) Région Hauts-de-France - Inventaire général

reproduction soumise à autorisation du titulaire des droits d'exploitation



L'escalier latéral et l'entrée sont protégés par un mur pare-souffle

IVR31_20155902006NUCA

Auteur de l'illustration : Pierre Thibaut

(c) Région Hauts-de-France - Inventaire général

reproduction soumise à autorisation du titulaire des droits d'exploitation



Vue intérieure de l'abri à personnel. A gauche le toboggan à mitrailleuse

IVR31_20155902007NUCA

Auteur de l'illustration : Pierre Thibaut

(c) Région Hauts-de-France - Inventaire général

reproduction soumise à autorisation du titulaire des droits d'exploitation