

Hauts-de-France, Nord
Armentières
29, 31 rue Ernest-Deceuninck, 1 à 7 rue du Molinel

Tissage (de toile de lin) Mahieu-Delangre, puis école Sainte-Anne, actuellement école Saint-Charles

Références du dossier

Numéro de dossier : IA00062773
Date de l'enquête initiale : 1988
Date(s) de rédaction : 1990, 2023
Cadre de l'étude : patrimoine industriel Armentières
Degré d'étude : recensé

Désignation

Dénomination : tissage, école maternelle
Précision sur la dénomination : tissage de toile de lin
Appellation : Tissage Mahieu-Delangre , Ecole Saint-Charles

Compléments de localisation

Milieu d'implantation : en ville
Réseau hydrographique : Laies Rivières des
Références cadastrales : 1888, B5, 3513 à 3525, 3532 ; 1935, C9, 2740 à 2759 ; 2022, BR, 94, 109, 112, 130, 131

Historique

Monsieur Mahieu-Rose fonde sa société en 1831. Il pratique le tissage de lin à façon jusqu'en 1839. À cette date, son fils, Mahieu-Delangre, érige ici une des premières filatures de lin du Nord avec des machines qui proviennent des Ateliers Decoster et C^{ie} à Paris (*Le Courrier Français*, 19 juillet 1840), là même où, en 1810, l'ingénieur Philippe de Girard avait mis au point son procédé permettant de filer le lin.

En 1884, vendue à la commune, elle est transformée en école. En 1922, une partie des bâtiments donnant rue du Molinel est détruite afin d'aménager le préau de l'école. Endommagée lors de la Seconde Guerre mondiale, l'école est en partie reconstruite en 1942.

En 2023, l'édifice est toujours occupé par l'école Saint-Charles.

Période(s) principale(s) : 2e quart 19e siècle

Période(s) secondaire(s) : 2e quart 19e siècle

Dates : 1839 (daté par source)

Description

L'édifice est situé entre la rue Ernest-Deceunick (l'entrée actuelle de l'école), la rue du Molinel (l'entrée originelle de la filature) et la rue Gustave-Duriez.

Les élévations sont constituées d'une succession de travées identiques éclairées, au rez-de-chaussée, par des baies en arc en plein-cintre, soulignées de trois rangs de brique en boutisse et, aux étages, de baies en berceau segmentaire. Les niveaux sont séparés par un bandeau en relief composé de briques et d'un appareillage décoratif de briques en boutisse posées en alternance. Sur la cour, certaines baies sont en arc surbaissé.

Les bâtiments sont en rez-de-chaussée à l'exception de celui sis rue du Molinel qui compte deux étages et sur le pignon duquel des agencements de pierres de taille évoquent des supports d'axes de transmission. Enfin, sur les onze travées qui le composent, les arcs en plein-cintre des baies du rez-de-chaussée, de la première et de la sixième travée, sont en pierre et portent respectivement les mentions gravées "École Saint-Anne" et "Réunion de jeunes filles".

Éléments descriptifs

Matériau(x) du gros-oeuvre, mise en oeuvre et revêtement : brique ; pierre, pierre de taille

Matériau(x) de couverture : tuile flamande mécanique, ciment en couverture

Étage(s) ou vaisseau(x) : 2 étages carrés

Couvrements : charpente en bois apparente

Type(s) de couverture : toit à longs pans, croupe

Énergies : énergie thermique : produite sur place

Typologies et état de conservation

État de conservation : établissement industriel désaffecté

Statut, intérêt et protection

Cette étude menée en 1988 a fait l'objet d'une mise à jour par le service de l'Inventaire en 2023.

Statut de la propriété : propriété de la commune (?)

Références documentaires

Documents figurés

- **Réseau des eaux de la commune d'Armentières.** Plan, 1875 (AD Nord ; S 3775).
AD Nord : S 3775
- **Armentières. Extrait du plan cadastral de 1888 (section B5)** (AD Nord ; P31/178).
AD Nord : P31/178

Bibliographie

- RENOUARD, Alfred. **Études sur le travail des lins (culture, rouissage, teillage, peignage et filature)** [en ligne]. Lille : Camille Robbe, 1874.
<https://gallica.bnf.fr/ark:/12148/bpt6k6214629r>
BNF-Gallica

Périodiques

- **Le Courrier français** [en ligne], 19 juillet 1840, n°201, p. 3.
<https://gallica.bnf.fr/ark:/12148/bpt6k4705363k/f3.image>
19 juillet 1840, n°201.
BNF-Gallica
- WISCART, Jean-Marie. **Une grande dynastie de l'industrie linière entre France et Belgique : les Mahieu d'Armentières** [en ligne]. *Revue du Nord*, 2010/4, n°387.
<https://www.cairn.info/revue-du-nord-2010-4-page-913.htm#pp.913-935>

Liens web

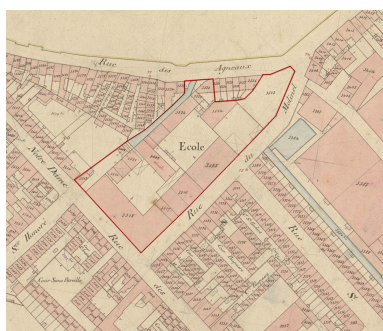
- Filature de lin de Mahieu-Delangre. *Le Courrier français*, 19 juillet 1840, n°201. [consulté le 22/08/2023] : <https://gallica.bnf.fr/ark:/12148/bpt6k4705363k/f3.item>
- RENOUARD, Alfred. *Études sur le travail des lins (culture, rouissage, teillage, peignage et filature)*. Lille : Camille Robbe, 1874. [consulté le 22/08/2023] : <https://gallica.bnf.fr/ark:/12148/bpt6k14178114>
- WISCART, Jean-Marie. *Une grande dynastie de l'industrie linière entre France et Belgique : les Mahieu d'Armentières*. *Revue du Nord*, 2010/4, n°387, pp. 913-935. [consulté le 25/04/2024] : <https://www.cairn.info/revue-du-nord-2010-4-page-913.htm#>
- Dossier d'origine numérisé. [consulté le 22/08/2023] : www2.culture.gouv.fr/documentation/memoire/HTML/IVR31/IA00062773/INDEX.HTM

Annexe 1

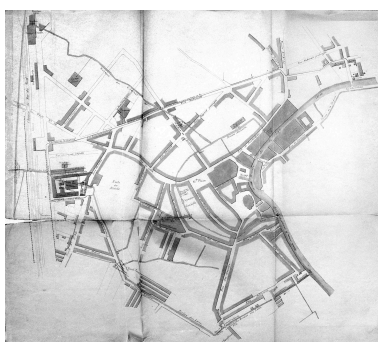
Filature de lin de Mahieu-Delangre. Le Courrier français, 19 juillet 1840, n°201, non paginé.

On écrit d'Armentières : "La filature de lin que M. Mahieux-Delangre a eu l'heureuse idée de monter dans notre ville fonctionne depuis quinze jours. C'est avec la plus grande satisfaction que nous annonçons au commerce que ses fils égalent en force et en beauté tout ce que nous avons vu de mieux jusqu'ici. Il appartenait à un négociant aussi éclairé de donner un exemple qui, nous l'espérons, sera suivi par d'autres industriels plus timorés et que sous peu notre ville, en utilisant ses ouvriers si intelligents, sera affranchie du tribut qu'elle paie annuellement à l'Angleterre."

Illustrations



Situation de l'édifice (liseré rouge) sur un extrait du plan cadastral d'Armentières de 1888 (feuille B5) (AD Nord ; P31/178).
Phot. Jean-Marc Ramette
IVR32_20235905068NUCA



Plan du réseau des eaux d'Armentières, 1875 (AD Nord ; S3775). Au centre, la filature Mahieu.
Repro. Philippe Dapvril
IVR31_19875902326X



Entrée rue Deceuninck.
Phot. Philippe Dapvril
IVR31_19885902354X



Atelier de fabrication.
Phot. Philippe Dapvril
IVR31_19885902357X



Vue générale prise vers l'est.
Phot. Philippe Dapvril
IVR31_19885902356X



Atelier de fabrication.
Vue prise vers l'ouest.
Phot. Philippe Dapvril
IVR31_19885902355X



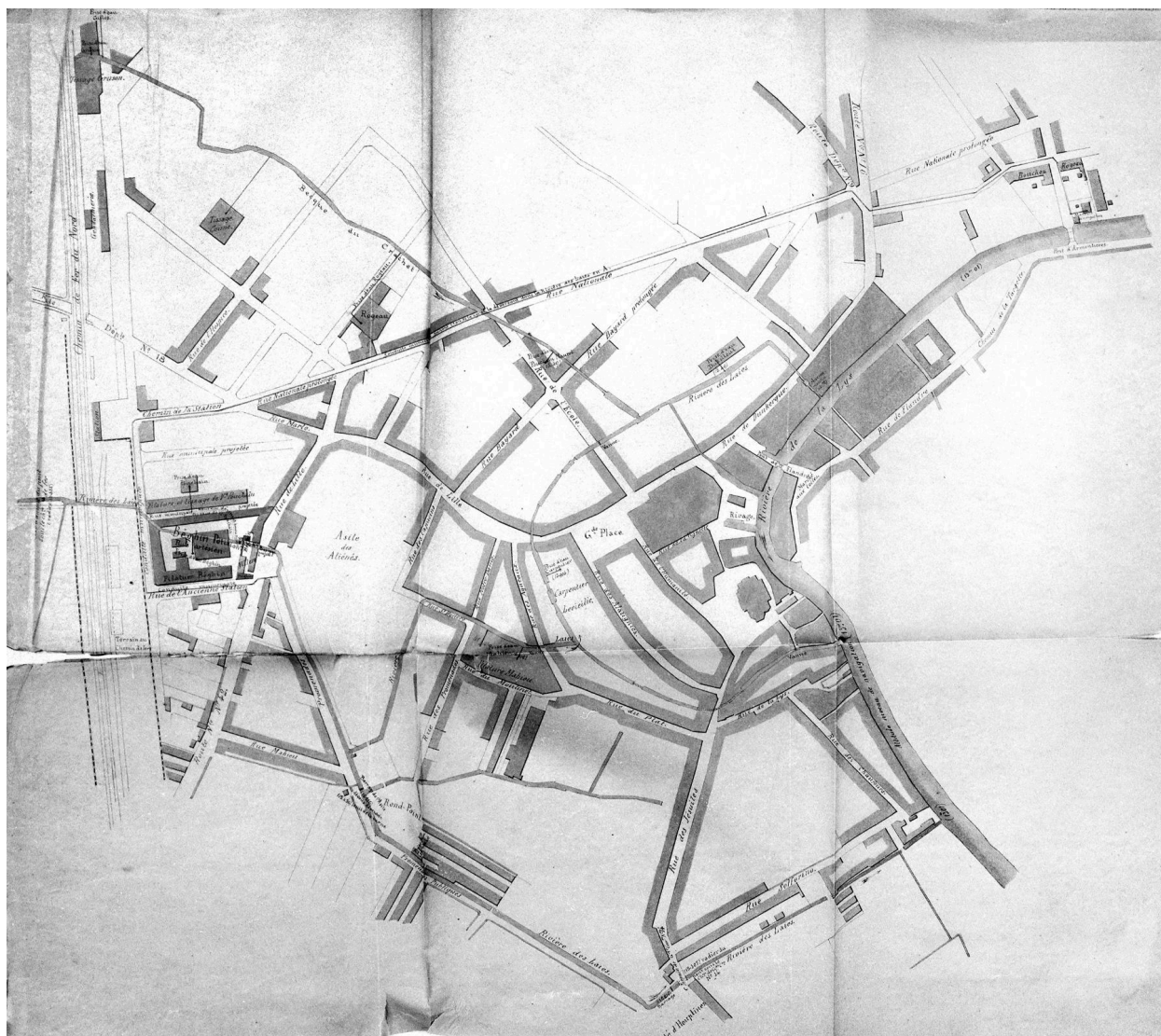
Élévation rue du Molinel.
Phot. Philippe Dapvril
IVR31_19885902343X

Dossiers liés

Est partie constituante de : Ensemble textile Mahieu-Delangre, puis Mahieu-Ferry (IA00075777) Hauts-de-France, Nord, Armentières, 1 rue de la Gare, rue Paul-Pouchain

Auteur(s) du dossier : Jean-Marc Ramette

Copyright(s) : (c) Région Hauts-de-France - Inventaire général



Plan du réseau des eaux d'Armentières, 1875 (AD Nord ; S3775). Au centre, la filature Mahieu.

Référence du document reproduit :

- **Réseau des eaux de la commune d'Armentières.** Plan, 1875 (AD Nord ; S 3775).
AD Nord : S 3775

IVR31_19875902326X

Auteur de l'illustration (reproduction) : Philippe Dapvriil

Date de prise de vue : 1987

(c) Région Hauts-de-France - Inventaire général ; (c) Département du Nord - Archives départementales
reproduction soumise à autorisation du titulaire des droits d'exploitation



Entrée rue Deceuninck.

IVR31_19885902354X

Auteur de l'illustration : Philippe Dapvriil

Date de prise de vue : 1988

(c) Région Hauts-de-France - Inventaire général

reproduction soumise à autorisation du titulaire des droits d'exploitation



Atelier de fabrication.

IVR31_19885902357X

Auteur de l'illustration : Philippe Dapvril

Date de prise de vue : 1988

(c) Région Hauts-de-France - Inventaire général

reproduction soumise à autorisation du titulaire des droits d'exploitation



Vue générale prise vers l'est.

IVR31_19885902356X

Auteur de l'illustration : Philippe Dapvriil

Date de prise de vue : 1988

(c) Région Hauts-de-France - Inventaire général

reproduction soumise à autorisation du titulaire des droits d'exploitation



Atelier de fabrication. Vue prise vers l'ouest.

IVR31_19885902355X

Auteur de l'illustration : Philippe Dapvriil

Date de prise de vue : 1988

(c) Région Hauts-de-France - Inventaire général

reproduction soumise à autorisation du titulaire des droits d'exploitation



Élévation rue du Molinel.

IVR31_19885902343X

Auteur de l'illustration : Philippe Dapvril

Date de prise de vue : 1988

(c) Région Hauts-de-France - Inventaire général

reproduction soumise à autorisation du titulaire des droits d'exploitation