

Hauts-de-France, Nord
Buysscheure
44 voie communale Popelier Straete

Ancien presbytère, actuellement maison

Références du dossier

Numéro de dossier : IA59005850
Date de l'enquête initiale : 2025
Date(s) de rédaction : 2025
Cadre de l'étude : inventaire topographique canton de Cassel
Degré d'étude : étudié

Désignation

Dénomination : presbytère, maison
Appellation : Maison du vicaire
Destinations successives : maison

Compléments de localisation

Milieu d'implantation : en village
Références cadastrales : 2025, B, 218

Historique

L'emplacement du presbytère apparaît en 1830 sur un plan levé par Martin Charles Joseph Gars, arpenteur à Volckerinckhove (ill.). Le document localise précisément le premier presbytère [IA59005851] que la commune se propose de vendre et la maison qu'elle souhaite racheter afin d'y accueillir le nouvel édifice. Le plan permet d'observer un grand bâtiment entouré d'un large fossé en eau, accessible par un pont à l'ouest, au sein d'un terrain planté d'arbres et de pâtures appartenant à Louis Coloos. Ces éléments témoignent d'un édifice de quelque prestige au sein du tissu villageois.

Les indications cartographiques renvoient à l'échange autorisé en 1832 entre l'ancien presbytère, jugée inadapté, et la maison vicariale occupée par le curé Ellboode, destinée à devenir le nouveau presbytère (AD Nord, 2 O 118/7).

En 1877, le conseil municipal décide la reconstruction complète du presbytère, l'ancien bâtiment étant décrit comme malsain, de construction en bois et terre, couvert en panne, et limité à un rez-de-chaussée. L'architecte départemental A. Donné dresse alors un projet de reconstruction sur le même emplacement (ill.), réutilisant une partie des matériaux. Le nouveau bâtiment adopte une composition ordonnée avec cave, rez-de-chaussée surélevé avec salon, salle à manger, cuisine et cabinet. Un étage avec trois chambres et un oratoire, un grenier. La façade tournée vers la route dans l'axe du jardin.

Le devis prévoit l'usage de carreaux en terre cuite de Watten pour la cuisine, de carreaux noirs polis de Basècles (Belgique) pour le couloir, d'une charpente en sapin rouge, et le réemploi des pannes et pavements de l'ancien édifice. Le montant total des travaux s'élève à 11 883,49 francs, dont 8265 francs à la charge de la commune. Les travaux sont confiés à Auguste Moisson, entrepreneur à Cassel. (AD Nord, 2 O 118/19).

Une carte postale du début du XX^e siècle (ill.) confirme la présence de deux souches de cheminée (au nord et au sud), de volets en bois et d'une extension au nord. On distingue également le pont en brique franchissant le fossé en eau et un portail couvert, encadré de piliers maçonnés.

Aujourd'hui, le fossé en eau est en grande partie comblé, à l'exception de son extrémité orientale, tandis que le pont a disparu et que la souche de cheminée nord a été supprimée. L'édifice conserve cependant les caractéristiques principales de la reconstruction de 1877.

Période(s) principale(s) : 18e siècle (?), 4e quart 19e siècle ()
Dates : 1877 (daté par source)

Auteur(s) de l'oeuvre : Auguste Moisson (entrepreneur, attribution par source), A. Donné (architecte départemental, attribution par source)

Description

Le presbytère est implanté en retrait de la rue, dans un vaste enclos délimité par une clôture métallique contemporaine. Il est orienté nord-ouest/sud-est. Il se compose d'un corps principal rectangulaire à deux niveaux (rez-de-chaussée et étage) couvert d'une toiture à quatre pans en tuile mécanique et souche de cheminée sur le versant sud.

Seule la façade principale ouest, donnant sur rue, à pu être observée. La maçonnerie est en brique rouge, la façade est ordonnancée selon quatre travées et présente un rez-de-chaussée surélevé accessible par un perron central. Les ouvertures rectangulaires sont rythmiquement disposées avec des arcs surbaissés. Les pilastres appuient la verticalité et les bandeaux de brique équilibrent l'ensemble par un appui de l'horizontalité. On note la présence de soupiraux d'aération en lien avec la cave.

Une annexe basse est accolée au nord, couverte d'un toit à un pan en tuile mécanique. Une autre, située au sud, est un garage en bois avec toiture en appentis.

L'ensemble est établi sur une parcelle de 900 m² avec présence d'un fossé droit de forme rectangulaire qui clôt le fond de parcelle à l'est.

Éléments descriptifs

Matériau(x) du gros-oeuvre, mise en oeuvre et revêtement : brique enduit

Matériau(x) de couverture : tuile mécanique

Étage(s) ou vaisseau(x) : 1 étage carré

Type(s) de couverture : toit à plusieurs pans

Énergies :

Statut, intérêt et protection

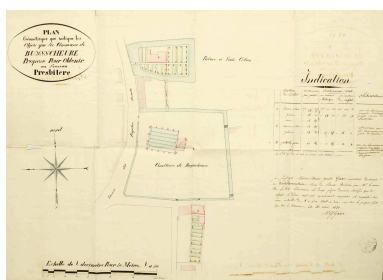
Statut de la propriété : propriété d'une personne privée

Références documentaires


Documents d'archive

- AD Nord. Série O ; 2 O 118 : 118/1-69. **Affaires communales - Buysseure.**

Illustrations



Projet d'acquisition d'une maison pour y fonder le nouveau presbytère. Dressé le 20 avril 1830. Auteur inconnu (AD Nord : 2 O 118/7). Repro. Delphine Volto Jourdan IVR32_20255900543NUCA



Commune de Buysseure. Reconstruction du presbytère. Projet. Dressé par Donné, architecte départemental, le 1er août 1877 (AD Nord : 2 O 118/19). Repro. Delphine Volto Jourdan IVR32_20255900545NUCA



Carte postale. Buysseure. Rue du presbytère. début XXe siècle (Comité Flamand de France). Repro. Delphine Volto Jourdan IVR32_20255900340NUCAB



Façade principale de
l'ancien presbytère.
Phot. Delphine Volto Jourdan
IVR32_20245902953NUCA

Dossiers liés

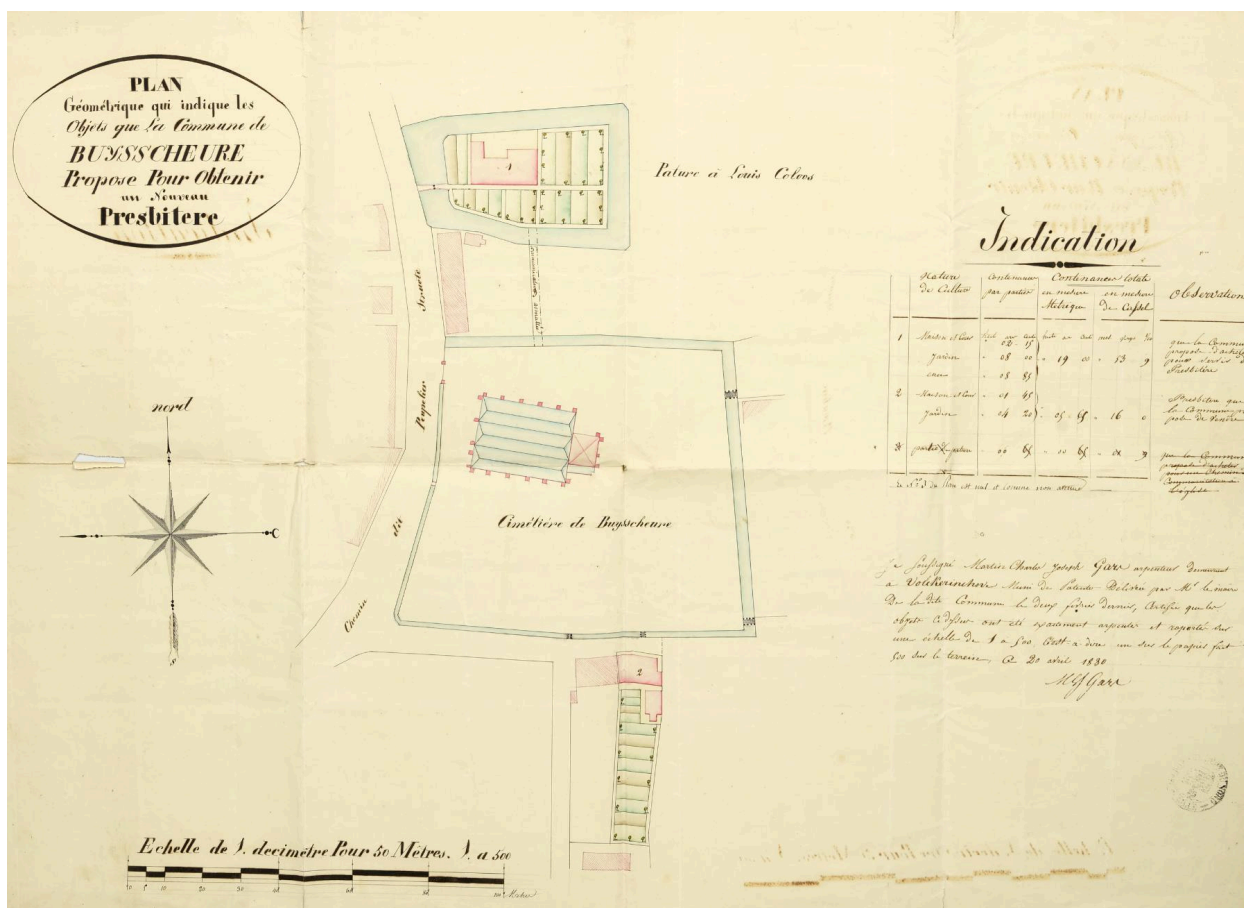
Dossiers de synthèse :

Le canton de Cassel : le territoire de la commune de Buysseure (IA59005734) Hauts-de-France, Nord, Buysseure

Oeuvre(s) contenue(s) :

Auteur(s) du dossier : Nicolas Tachet

Copyright(s) : (c) Région Hauts-de-France - Inventaire général



Projet d'acquisition d'une maison pour y fonder le nouveau presbytère. Dressé le 20 avril 1830. Auteur inconnu (AD Nord : 2 O 118/7).

Référence du document reproduit :

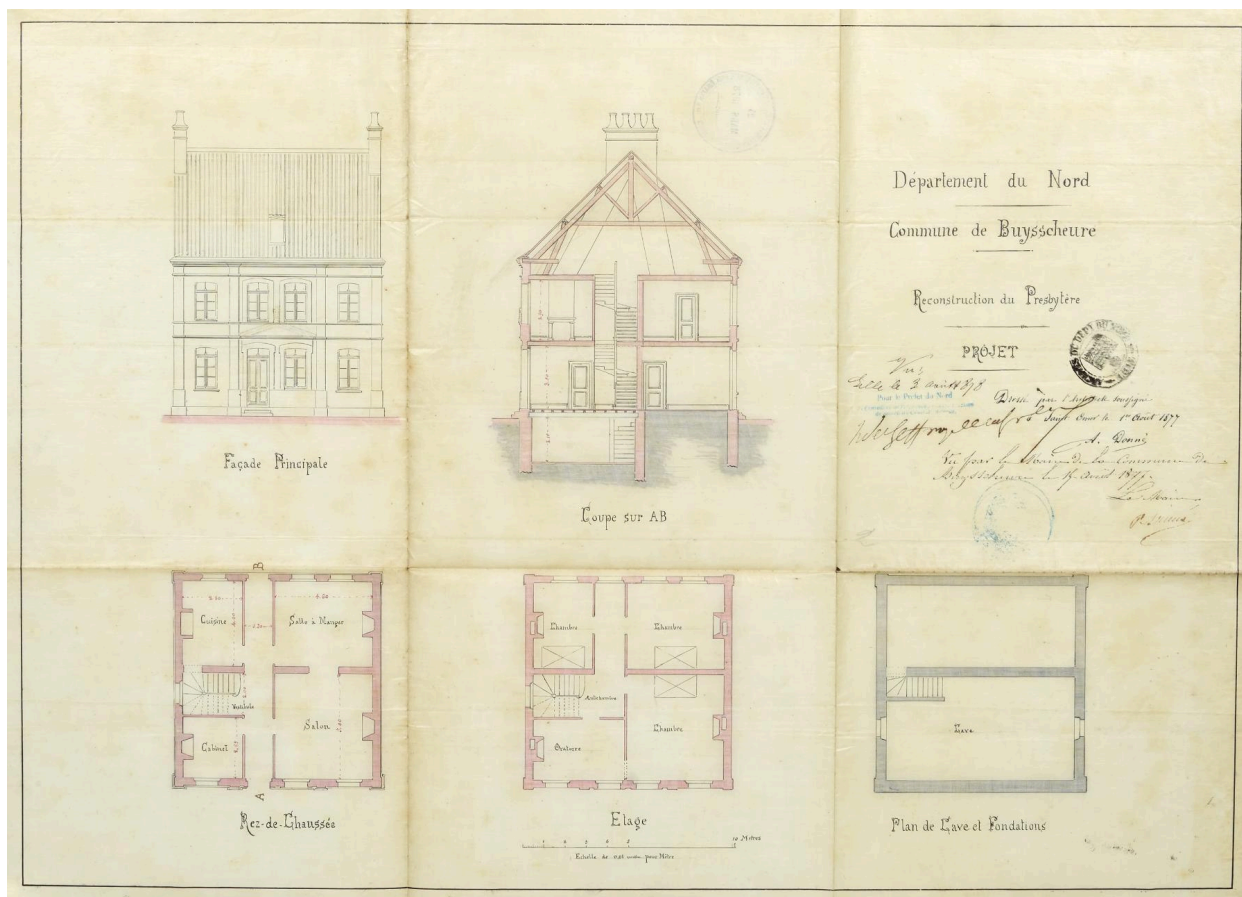
- AD Nord. Série O ; 2 O 118 : 118/1-69. **Affaires communales - Buysseure.**

IVR32_20255900543NUCA

Auteur de l'illustration (reproduction) : Delphine Volto Jourdan

Date de prise de vue : 2023

(c) Région Hauts-de-France - Inventaire général ; (c) Département du Nord - Archives départementales
reproduction soumise à autorisation du titulaire des droits d'exploitation



Commune de Buysseure. Reconstruction du presbytère. Projet. Dressé par Donnié, architecte départemental, le 1er août 1877 (AD Nord : 2 O 118/19).

Référence du document reproduit :

- AD Nord. Série O ; 2 O 118 : 118/1-69. **Affaires communales - Buysseure.**

IVR32_20255900545NUCA

Auteur de l'illustration (reproduction) : Delphine Volto Jourdan

Date de prise de vue : 2023

(c) Région Hauts-de-France - Inventaire général ; (c) Département du Nord - Archives départementales
reproduction soumise à autorisation du titulaire des droits d'exploitation



Carte postale. Buysseure. Rue du presbytère. début XXe siècle (Comité Flamand de France).

Référence du document reproduit :

- **COMITE FLAMAND DE FRANCE. [Album de photographies en noir et blanc]. Hazebrouck : [ca 1970].**
COMITE FLAMAND DE FRANCE. [non coté]. [Album de photographies en noir et blanc]. Hazebrouck : [ca 1970].
Comité Flamand de France - Bibliothèque : non coté

IVR32_20255900340NUCAB

Auteur de l'illustration (reproduction) : Delphine Volto Jourdan

Date de prise de vue : 2023

(c) Région Hauts-de-France - Inventaire général ; (c) Comité Flamand de France
reproduction soumise à autorisation du titulaire des droits d'exploitation



Façade principale de l'ancien presbytère.

IVR32_20245902953NUCA

Auteur de l'illustration : Delphine Volto Jourdan

Date de prise de vue : 2024

(c) Région Hauts-de-France - Inventaire général

reproduction soumise à autorisation du titulaire des droits d'exploitation