

Hauts-de-France, Somme
Havernas
Au-dessus-du-parc
rue de la Montagne

Cimetière communal d'Havernas

Références du dossier

Numéro de dossier : IA80009806

Date de l'enquête initiale : 2010

Date(s) de rédaction : 2010

Cadre de l'étude : inventaire topographique Val-de-Nièvre, patrimoine funéraire Val-de-Nièvre

Degré d'étude : étudié

Désignation

Dénomination : cimetière

Parties constituantes non étudiées : tombeau, croix de cimetière

Compléments de localisation

Milieu d'implantation : en village

Références cadastrales : 1993, B1, 634

Historique

Le 21 mars 1870, le vicomte Charles de Brandt, maire d'Havernas, cède par échange à la commune deux parcelles de terrain sises au lieu-dit Au-dessus du parc (C 232 en partie et C 237), pour y établir, ainsi que sur une autre parcelle appartenant à la commune, le nouveau cimetière.

En conséquence, l'arrêté du 27 juillet 1870 interdit l'utilisation du cimetière situé autour de l'église.

Comme le révèle l'inscription gravée sur le socle de pierre, la croix de cimetière en fer forgé a été offerte en 1873 par Dosithé Varlet. Plusieurs tombeaux portent la signature d'entrepreneurs, notamment amiénois (Denoyelle, Crépin, Cloquier) ou doullanais (Demarcq-Fatous, Boitte).

Période(s) principale(s) : 3e quart 19e siècle, 4e quart 19e siècle, 1er quart 20e siècle

Dates : 1870 (daté par source), 1873 (porte la date)

Auteur(s) de l'oeuvre : Boitte (marbrier, signature), Sylvain Brunelle (marbrier, signature), Casella (marbrier, signature), Cloouter (marbrier, signature), Crépin (marbrier, signature), Dachicourt (marbrier, signature), Demarcq-Fatous (marbrier, signature), entreprise de monuments funèbres Denis (entrepreneur, signature), Denoyelle (marbrier, signature), Dewaacht (marbrier, signature), Distrigranit (marbrier, signature), Gosset (marbrier, signature), Lallemand (marbrier, signature), Lartisien (marbrier, signature), Lheureux (marbrier, signature), Mazier (marbrier, signature), Peltot (marbrier, signature), Warluzelle (marbrier, signature), P. Philippe-Lamolet (entrepreneur, signature)

Description

Établi à environ 250 mètres en contrebas du centre du village, à l'ouest du vallon dit le Parc, le cimetière est aujourd'hui entouré d'une zone pavillonnaire. Il occupe une surface d'environ 2870 m². Clos par un simple grillage, il est organisé autour d'une allée centrale goudronnée menant à la croix de cimetière, mais l'essentiel des sépultures, et notamment les plus anciennes, sont alignées à l'arrière ou de part et d'autre de cette croix. Devant la croix de cimetière, dans l'axe de l'allée est placée le tombeau de l'abbé François-Édouard Vibert, curé d'Havernas (1835-1881). Le reste de l'espace, pas encore occupé, est simplement engazonné. L'allée centrale est bordée de platanes, tandis que d'autres essences (notamment des bouleaux) soulignent les côtés est et sud de la clôture.

Éléments descriptifs

Typologies et état de conservation

Typologies : cimetière indépendant (graveyard) de plan régulier

Statut, intérêt et protection

Statut de la propriété : propriété de la commune

Références documentaires

Documents d'archive

- AD Somme. Série O ; 99 O 2131. **Havernas. Administration communale, 1870-1939.**
aménagement du nouveau cimetière, conseils municipaux des 21 mars et 2 juin 1870.
- AD Somme. Série P ; 3 P 423/4. **Havernas. Matrice des propriétés foncières.**


Illustrations




Vue générale dans
l'axe de l'allée centrale.
Phot. Frédéric Fournis
IVR22_20108001122NUCA



Vue rapprochée de l'allée centrale.
Phot. Frédéric Fournis
IVR22_20118001050NUCA



Vue générale.
Phot. Frédéric Fournis
IVR22_20118001052NUCA



Partie postérieure, vers l'est.
Phot. Frédéric Fournis
IVR22_20118001054NUCA



Partie postérieure, vers l'ouest.
Phot. Frédéric Fournis
IVR22_20118001053NUCA




Croix, signée : LUPART, offerte
en 1873 par Dosithé Varlet.
Phot. Frédéric Fournis
IVR22_20118001051NUCA



Vue du socle de la croix.
Phot. Frédéric Fournis
IVR22_20108001123NUCA



Le socle de pierre de la croix
à l'arrière duquel est placé
un ancien socle (?) de croix.
Phot. Frédéric Fournis
IVR22_20108001131NUCA



Tombeau (stèle funéraire) de la
famille Héronard-Petit, signé
CREPIN/A LONGPRE, après 1871.
Phot. Frédéric Fournis
IVR22_20108001372NUCA




Tombeau (stèle funéraire)
de la famille Payen-Patoux,
signé DENOYELLE/
A AMIENS, après 1876.
Phot. Frédéric Fournis
IVR22_20108001127NUCA



Tombeau (stèle funéraire) des
familles Bellenger-Dulouard et
Patoux-Bellenger, signé BOITTE/
A DOULLENS, après 1880.
Phot. Frédéric Fournis
IVR22_20108001371NUCA



Tombeau (stèle funéraire) des
familles Gavois-Montardet
et Crétel-Gavois, après 1884.
Phot. Frédéric Fournis
IVR22_20108001129NUCA



Tombeau (chapelle) de la
famille Rambour-Patoux, signé
DEMARCO-FATOUS/DOULLENS,
limite des 19e et 20e siècles.
Phot. Frédéric Fournis
IVR22_20108001373NUCA

Tombeau (niche) de la famille
Delhomelle-Houpert, signé
DEMARCO-FATOUS/
DOULLENS, après 1906.
Phot. Frédéric Fournis
IVR22_20108001124NUCA

Tombeau de la famille Godefroid-
Sanniez, signé : BOITTE/
A DOULLENS, après 1924.
Phot. Frédéric Fournis
IVR22_20108001128NUCA

Dossiers liés

Dossiers de synthèse :

Les cimetières du Val de Nièvre [dossier thématique] (IA80009789)

Oeuvre(s) contenue(s) :

Oeuvre(s) en rapport :

Le village d'Havernas (IA80009639) Hauts-de-France, Somme, Havernas

Auteur(s) du dossier : Frédéric Fournis

Copyright(s) : (c) Région Hauts-de-France - Inventaire général



Vue générale dans l'axe de l'allée centrale.

IVR22_20108001122NUCA

Auteur de l'illustration : Frédéric Fournis

(c) Région Hauts-de-France - Inventaire général

reproduction soumise à autorisation du titulaire des droits d'exploitation



Vue rapprochée de l'allée centrale.

IVR22_20118001050NUCA

Auteur de l'illustration : Frédéric Fournis

(c) Région Hauts-de-France - Inventaire général

reproduction soumise à autorisation du titulaire des droits d'exploitation



Vue générale.

IVR22_20118001052NUCA

Auteur de l'illustration : Frédéric Fournis

(c) Région Hauts-de-France - Inventaire général

reproduction soumise à autorisation du titulaire des droits d'exploitation



Partie postérieure, vers l'est.

IVR22_20118001054NUCA

Auteur de l'illustration : Frédéric Fournis

(c) Région Hauts-de-France - Inventaire général

reproduction soumise à autorisation du titulaire des droits d'exploitation



Partie postérieure, vers l'ouest.

IVR22_20118001053NUCA

Auteur de l'illustration : Frédéric Fournis

(c) Région Hauts-de-France - Inventaire général

reproduction soumise à autorisation du titulaire des droits d'exploitation



Croix, signée : LUPART, offerte en 1873 par Dosithé Varlet.

IVR22_20118001051NUCA

Auteur de l'illustration : Frédéric Fournis

(c) Région Hauts-de-France - Inventaire général

reproduction soumise à autorisation du titulaire des droits d'exploitation



Vue du socle de la croix.

IVR22_20108001123NUCA

Auteur de l'illustration : Frédéric Fournis

(c) Région Hauts-de-France - Inventaire général

reproduction soumise à autorisation du titulaire des droits d'exploitation



Le socle de pierre de la croix à l'arrière duquel est placé un ancien socle (?) de croix.

IVR22_20108001131NUCA

Auteur de l'illustration : Frédéric Fournis

(c) Région Hauts-de-France - Inventaire général

reproduction soumise à autorisation du titulaire des droits d'exploitation



Tombeau (stèle funéraire) de la famille Hérondart-Petit, signé CREPIN/A LONGPRE, après 1871.

IVR22_20108001372NUCA

Auteur de l'illustration : Frédéric Fournis

(c) Région Hauts-de-France - Inventaire général

reproduction soumise à autorisation du titulaire des droits d'exploitation



Tombeau (stèle funéraire) de la famille Payen-Patoux, signé DENOYELLE/A AMIENS, après 1876.

IVR22_20108001127NUCA

Auteur de l'illustration : Frédéric Fournis

(c) Région Hauts-de-France - Inventaire général

reproduction soumise à autorisation du titulaire des droits d'exploitation



Tombeau (stèle funéraire) des familles Bellenger-Dulouard et Patoux-Bellenger, signé BOITTE/A DOULLENS, après 1880.

IVR22_20108001371NUCA

Auteur de l'illustration : Frédéric Fournis

(c) Région Hauts-de-France - Inventaire général

reproduction soumise à autorisation du titulaire des droits d'exploitation



Tombeau (stèle funéraire) des familles Gavois-Montardet et Créteil-Gavois, après 1884.

IVR22_20108001129NUCA

Auteur de l'illustration : Frédéric Fournis

(c) Région Hauts-de-France - Inventaire général

reproduction soumise à autorisation du titulaire des droits d'exploitation



Tombeau (chapelle) de la famille Rambour-Patoux, signé DEMARCQ-FATOUS/DOULLENS, limite des 19e et 20e siècles.

IVR22_20108001373NUCA

Auteur de l'illustration : Frédéric Fournis

(c) Région Hauts-de-France - Inventaire général

reproduction soumise à autorisation du titulaire des droits d'exploitation



Tombeau (niche) de la famille Delhomelle-Houpert, signé DEMARCQ-FATOUS/DOULLENS, après 1906.

IVR22_20108001124NUCA

Auteur de l'illustration : Frédéric Fournis

(c) Région Hauts-de-France - Inventaire général

reproduction soumise à autorisation du titulaire des droits d'exploitation



Tombeau de la famille Godefroid-Sanniez, signé : BOITTE/A DOULLENS, après 1924.

IVR22_20108001128NUCA

Auteur de l'illustration : Frédéric Fournis

(c) Région Hauts-de-France - Inventaire général

reproduction soumise à autorisation du titulaire des droits d'exploitation