

Hauts-de-France, Nord  
Bondues  
avenue du Général-de-Gaulle

## Fort de Bondues puis fort Lobau actuellement musée de la Résistance

### Références du dossier

Numéro de dossier : IA59005578

Date de l'enquête initiale : 2022

Date(s) de rédaction : 2022

Cadre de l'étude : enquête thématique régionale Les fortifications Séré de Rivières, enquête thématique régionale patrimoine militaire, opération ponctuelle

Degré d'étude : étudié

### Désignation

Dénomination : fort

Appellation : Fort Lobau, Fort de Bondues, Musée de la Résistance

Destinations successives : musée

Parties constituantes non étudiées : latrine, magasin de munitions, cour, lampisterie, lavoir, prison

### Compléments de localisation

Milieu d'implantation : en ville

Références cadastrales : 2020, BR, 11, 42, 43

### Historique

Le fort de Bondues fait partie de la première tranche d'ouvrages imaginés par le général Séré de Rivières (1815-1895) pour la défense de la ville de Lille. Sa construction s'échelonne de 1878 à 1884 et sa construction du fort impose le détournement de la route nationale.

Ce fort constitue le point d'attaque probable de la place ; il a donc lieu de lui affecter un puissant armement ; en outre par une décision nouvelle en date du 14 juillet 1879, postérieure aux propositions des services locaux, il a été doté d'une tourelle cuirassée, placée dans le bastion de droite d'après les rapports de la commission mixte chargée de la révision de l'armement de la place en 1878 (Extrait des délibérations de la Commission supérieure de l'Artillerie et du Génie, relatif à la révision de l'armement de la place de Lille, 1881).

En 1887, par décret du ministre de la Guerre Georges Boulanger, il est baptisé "Fort Lobau", du nom du général d'Empire Gustave Mouton, comte de Lobau, pour redevenir "Fort de Bondues" à la fin de la même année sous l'impulsion du nouveau ministre de la Guerre Théophile Ferron.

Il est décidé de le construire en brique, matériau traditionnel local. Ainsi des briqueteries sont installées à proximité du terrain à bâtir de façon à alimenter le chantier. Le terrain s'avère peu propice à la construction : présence d'un banc d'argile sableuse, sous lequel se trouve du sable argilo-aquifère dit "sable bouillant" qui se transforme rapidement en boue. Sous la couche de sable se trouve enfin une couche d'argile compacte. Ce faciès géologique génère des phénomènes de retrait-gonflement des argiles qui ne facilitent pas la réalisation.

Ce fort semi-enterré en brique et à massif central avec batterie basse, est une évolution post-1885 privilégiant la dissimulation de l'artillerie. Cette configuration, mentionnée dans l'article de Philippe Diest (2022), le distingue des premiers forts à cavalier (comme à Douaumont) où les canons étaient exposés sur des crêtes élevées. De forme trapézoïdale, il est entouré d'un fossé de 8 m de largeur. Ce dernier permettait l'accès aux caponnières, simple à l'est et double à l'ouest. Il était conçu pour accueillir 728 hommes dans ses casernes et intégrait une coupole d'artillerie de type Mougin équipée de 2 canons de 155 mm mus à la vapeur. Hélas, les progrès de l'armement, notamment les obus à explosif brisant, le rendent obsolète avant même son achèvement. De plus, situé à 50 m de hauteur il était potentiellement vulnérable depuis les hauteurs de Mouvaux, ville voisine situés à 3500 m au nord-est. Une batterie annexe, aujourd'hui

disparue, lui était adjointe sur son flanc est. Le fort est occupé par le 43<sup>e</sup> régiment d'infanterie de Lille jusqu'en 1899 puis se prête épisodiquement à des exercices d'artillerie.

Un document daté du 1<sup>er</sup> août 1905 détaille les capacités et l'armement du fort (voir en annexe).

Il est investi par les troupes allemandes durant les deux guerres mondiales.

S'il n'est pas mobilisé par les combats de 1914, le fort est occupé pendant tout le premier conflit. Lors de leur retraite en 1918, les Allemands pratiquent la politique de la terre brûlée : en 1921, l'état général du fort y interdit d'effectuer des tirs au canon de 37 mm par crainte d'éboulements (AD 59 - 66 J 1556 ; DIEST, 2022).

Entre mars 1943 et mai 1944, il est le siège de l'exécution de 68 résistants par l'occupant. Ces fusillés sont principalement les victimes de trois grandes vagues d'arrestation : l'une à l'été-automne 1942, visant des réseaux de renseignement et d'aide à l'évasion sur le secteur côtier ; la deuxième de juillet à décembre 1943, affectant davantage la métropole lilloise pour le mouvement Organisation Civile et Militaire (OCM) et le réseau Alliance, mais aussi l'Avesnois et les côtes du Nord-Pas-de-Calais pour les Francs-Tireurs ; la dernière en mars 1944, touchant principalement les groupes OCM chargés de repérer les bases de lancement de missiles V1 (bombes volantes utilisées par les Allemands et tirées depuis le nord de la France).

Proche d'un terrain d'aviation ciblé, il est bombardé par les alliés en 1944. Ses deux casernes sont complètement détruites suite au dynamitage du stock de munitions le 1<sup>er</sup> septembre 1944 - les Allemands ne pouvant l'évacuer lors de retrait des troupes. À l'abandon, il est amputé de sa partie est vers 1950, par la rue du Général-de-Gaulle qui recouvre ainsi son tracé initial. La coupole d'artillerie, qui se retrouve isolée à l'est de cette rue, est ferrailée en 1955.

Le fort est désaffecté du domaine militaire par décision ministérielle du 14 août 1964 et remis à l'Administration des Domaines aux fins d'aliénation par procès-verbal en date du 28 octobre 1968. Il est racheté par la commune de Bondues qui entreprend des travaux de terrassement en 1979. Le projet d'érection d'un mémorial, dédié aux 68 résistants fusillés par les Allemands entre 1943 et 1944, déjà soutenu en 1949 par le conseil municipal et les maires des communes environnantes, ne voit le jour qu'en 1965. Il est réalisé d'après les plans de Robert Coin (1901-1988), alors directeur de l'École des Beaux-Arts de Tourcoing. Par ailleurs, la partie ouest du fort accueille, dans une cour dite Cour sacrée, une statue en pierre du sculpteur Eugène Dodeigne (1923-2015) datée de 1986 et baptisée *Témoignage*. L'artiste du Groupe de Roubaix ayant installé son habitation et son studio à Bondues, l'association portant le projet de Mémorial et la commune entreprennent de lui rendre visite, et il propose alors une statue en cours d'achèvement. Il s'agit d'une silhouette agenouillée, les mains devant le visage, en position d'oraison ou de déploration.

Les vestiges du fort, restaurés dans les années 1980, abrite depuis 1997 le Musée de la Résistance.

Période(s) principale(s) : 4<sup>e</sup> quart 19<sup>e</sup> siècle

Période(s) secondaire(s) : 2<sup>e</sup> moitié 20<sup>e</sup> siècle

Dates : 1884 (daté par travaux historiques)

Auteur(s) de l'oeuvre : Raymond-Adolphe Séré de Rivières , Robert Coin, Eugène Dodeigne

## Description

Tout le fort est bâti en brique. Les salles sont en arc en plein-cintre ou en berceau segmentaire. Les soubassements et certaines clefs de voûte sont en pierre (d'autres sont en brique peinte).

Fortement endommagé, le fort a perdu ses deux casernes ainsi que ses parties est et sud. L'entrée s'effectue donc aujourd'hui par la cour côté est où un passage couvert menant à la rue du Rempart accueille également l'entrée du musée. Un couloir décliné mène aux salles d'exposition dans 2 anciennes salles disciplinaires et à la lampisterie. Le dépôt de poudre, l'atelier de chargement et le magasin au gargousses chargées sont occupés par un auditorium.

La crête d'artillerie est bien conservée, hormis la partie est comme indiqué plus haut. Dans sa partie ouest, le parapet d'une position d'artillerie a conservé un anneau en acier qui limitait le recul du canon au tir. Le magasin aux poudres côté ouest délimite, avec le bâtiment des latrines, une petite cour nommée "Cour sacrée" qui accueille une sculpture en pierre.

## Éléments descriptifs

Matériau(x) du gros-oeuvre, mise en oeuvre et revêtement : brique ; pierre

Matériau(x) de couverture : terre en couverture

Étage(s) ou vaisseau(x) : en rez-de-chaussée

## Typologies et état de conservation

État de conservation : vestiges

## Statut, intérêt et protection

Intérêt de l'oeuvre : vestiges de guerre

Éléments remarquables : ceinture de forts

Statut de la propriété : propriété de la commune

## Références documentaires

### Documents d'archive

- AD Nord. Série J ; 66 J 1190. **Défense de la place face aux nouveaux moyens d'attaque. Révision de l'armement**, 1872-1881.  
Rapport de la commission mixte chargée de la révision de l'armement de la place en 1878. Extrait des délibérations de la Commission supérieure de l'Artillerie et du Génie, relatif à la révision de l'armement de la place de Lille (1881).  
AD Nord : 66 J 1190
- AD Nord. Série J ; 66 J 1557. **Bondues. Fort de Bondues. Affaires domaniales**, 1927-1969.  
AD Nord : 66 J 1557

### Documents figurés

- **Fort de Bondues. Plans du couvert. Plan du Génie, 1878** (AD Nord, 66 J 1549).  
AD Nord : 66 J 1549
- **Fort de Bondues. Plans et coupes du magasin à poudre de 57 000 kg (en caisses). Plan du Génie**, 1879 (AD Nord, 66 J 1552).  
AD Nord : 66 J 1552
- **Fort de Bondues. Plans général des maçonneries. Plan du Génie**, 1882 (AD Nord, 66 j 1549).  
AD Nord : 66 j 1549
- **Fort de Bondues. Plans général des maçonneries. Plan du Génie**, [s.d.] (AD Nord, 66 J 1549).  
AD Nord : 66 J 1549
- **Fort de Bondues. Coffre flanquant de contrescarpe (coffre simple). Plan du Génie**, [s.d.] (AD Nord, 66 J 1549).  
AD Nord : 66 J 1549
- **Fort de Bondues. Caserne de gorge. Entrée du fort. Plan du Génie**, [s.d.] (AD Nord, 66 J 1550).  
AD Nord : 66 J 1550
- **Fort de Bondues. Caserne de gorge. Façade vue du fossé. Plan du Génie**, [s.d.] (AD Nord, 66 J 1550).  
AD Nord : 66 J 1550
- **Fort de Bondues. Elévation de la caserne de face. Plan du Génie**, [s.d.] (AD Nord, 66 J 1551).  
AD Nord : 66 J 1551
- **Fort de Bondues. Caserne de face : plan du premier étage. Plan du Génie**, [s.d.] (AD Nord, 66 J 1551).  
AD Nord : 66 J 1551
- **Fort de Bondues. Caserne de face : plan du rez-de-chaussée. Plan du Génie**, [s.d.] (AD Nord, 66 J 1551).  
AD Nord : 66 J 1551
- **Fort de Bondues. Caserne de face : plan des aqueducs à la cote 36.50. Plan du Génie**, [s.d.] (AD Nord, 66 J 1551).

AD Nord : 66 J 1551

- **Renseignements sur les forts concernant le service de l'artillerie**, 1<sup>er</sup> août 1905 (Archives du Musée des Canonniers Sédentaires de Lille. Série Rep3 / 6-A2).  
Fort de Bondues  
Musée des Canonniers Sédentaires Lille : Rep3 / 6-A2
- **[Fort de Bondues]**, vues aériennes, 1932 à 2015 (Source IGN. Photothèque nationale).

## Bibliographie

- DEPRET, Julien. **Le Nord, Frontière militaire. Tome 1 : L'organisation défensive de Dunkerque à Longwy, 1874-1914**. Salomé : Julien Dépret éd., 2003.
- JOURNÉE D'ÉTUDES. QUELLES TRAJECTOIRES POUR LES RUINES DE GUERRE ? LIRE LA RUINE DANS LE PAYSAGE : LES ENJEUX AUTOUR DE L'ENFRICHEMENT ET DE L'ENRUINEMENT. **Mémoriaux et musées de guerre en espace ruineux : l'exemple des forts Séré de Rivières**, par Philippe Diest. Dir. Denis Matthis, Oct. 2022, Nancy, France.
- ROCOLLE, Pierre. **2000 ans de fortification française**. Panazole : Lavauzelle, 1989.

## Périodiques

- **La première pierre du monument aux fusillés du fort de Bondues sera posée le 20 septembre 1964**. *La Voix-du-Nord*, 30 août 1964.
- DIEST, Philippe. **Un patrimoine militaire en série aux devenir multiples. L'exemple des forts « Séré de Rivières »**. *Cahiers thématiques*, N°20, 2025.

## Liens web

- Le Musée de la Résistance du fort de Bondues. [consulté le 03/06/2025] : <https://museedelaresistancedebondues.fr/le-musee>

## Annexe 1

### Fort de Bondues. Inventaire des fonds d'archives militaires aux Archives Départementales du Nord

#### Archives de la Direction Régionale du Génie de Lille

**66 J 1548**. Fort de Bondues. Projet. Acquisition des terrains. 1877-1880. Observations sur le projet d'ensemble du fort de Bondues. Plan général du terrain (1877) — Avant-projet. Mémoire de discussion. Observations du Directeur du Génie. Plans (1877). — Acquisition des terrains. Demande d'un décret la déclarant d'utilité publique et d'urgence ; extrait de la matrice cadastrale, plan (1877). Détournement de la route nationale n° 17, plan (1878-1880). Paiement (1880).

**66 J 1549**. Fort de Bondues. 1878-1882. Plans d'ensemble. — Plans, coupes, élévations ; rez-de-chaussée et sous-sol ; Maçonneries et terrassements divers ; caponnière double ; saillant 2 ; saillant 3.

**66 J 1550**. Fort de Bondues. Bâtiment A ; caserne de Gorge. s. d. [v.1878-1882] Plans, coupes, etc.

**66 J 1551**. Fort de Bondues. Bâtiment B ; caserne de Face. s.d. [v.1878-1882]. Plans, coupes, etc.

**66 J 1552**. Fort de Bondues. Magasin à poudre. 1879. Plans, coupes.

**66 J 1553**. Fort de Bondues. Batterie annexe. 1881. Plan de la batterie annexe. — Plan, coupes et élévation de l'abri de la batterie annexe.

**66 J 1554**. Fort de Bondues. Terrains militaires et zone des fortifications. 1884. Délimitation. Plans.

**66 J 1555**. Fort de Bondues. Zones des servitudes militaires. 1882-1927. Délimitations. Plans (1882-1885). — Constructions préexistantes dans les zones des servitudes (1890). — Affaires diverses ; briqueterie du sieur Delecourt, plan (1882-1888); demande d'autorisation de reconstruire présentée par le sieur Delecourt, plan (1906); autorisations de reconstruire accordées à P. Druelle et A. Delecourt (1927).

**66 J 1556.** Fort de Bondues. Aménagements. Utilisation. Divers. 1893-1963. Réorganisation et renforcement. Observations relatives au 2e projet. Plans, profils (1893). — Plans relatifs à l'installation du 4e bataillon du 43e régiment d'infanterie (1897). — Plan (1901). — Tirs au canon de 37. Coupes (1921). — Logement du gardien de batterie. Remise aux Domaines (1926), vente (1953). — Terrain d'exercice (1955). — Installation de pancartes portant interdiction de pénétrer sur le terrain militaire. Plan (1959-1961). — Découverte d'engin explosif (1961). — Tombes de Polonais membres de la Résistance (1963). — Surveillance du Domaine militaire (1963). — Feuille de renseignements et plans (s. d.).

**66 J 1557.** Fort de Bondues. Affaires domaniales. 1927-1969. Affermage des herbages et droit de chasse (1927-1958). — Route nationale n° 17. Redressement et rectification. Plans (1945-1957). — Occupations d'immeubles militaires ; demandes, etc. Dossiers particuliers ; Société Générale d'Entreprises (1948) ; sociétés de Préparation Militaire (1949-1950) ; villes de Tourcoing et de Bondues ; érection d'un monument à la mémoire des Résistants fusillés (1953-1964) ; Destombes-Lebrun (1954-1956) ; ville de Marcq-en-Baroeul (1957) ; J.P. Pannecoucke (1958) ; P. Leroy, président de la G.U.N. (1960-1961) ; Société des Grands Travaux Alpains, à Marquette (1960-1962) ; Société de Travaux Hydrauliques et Entreprises Générales (1962-1963) ; société SIMNOR (1963) ; établissements Coorevits (1969) ; Société Wattiez Père et Fils (1969). — Tourelle de 155. Demande d'acquisition par Degand, entrepreneur (1955-1960).

**66 J 1558.** Fort de Bondues. Désaffectation et aliénation. 1964-1969. Remise à l'Administration des Domaines. Incorporation au domaine public de la circulation du terrain d'assiette de la route nationale 17. Aliénation du fort au profit de la commune de Bondues. Plans.

#### **Organisation générale de l'armée. Places fortes**

**2R 628** Fort Lobau, établissement : acquisition de terrains (plan). 1878-1886

**2R 629** Travaux de construction : affaire Fortier (Antoine) contre l'État, recours. 1880-1895

**2R 630** Bornage des zones de servitudes et des zones de fortifications : procès-verbaux et plans. 1884

**2R 631** Aliénation des terrains non utilisés pour la construction du fort (plan). 1887

#### **Tribunaux de Première instance / Travaux militaires / Expropriations**

3U 284/114. Établissement du fort de Bondues (13/04/1878). Arrêté du 12/03/1879

## **Annexe 2**

### **Renseignements sur le fort de Bondues concernant le service de l'artillerie. 1er aout 1905**

#### **Fort de Bondues**

Ouvrage à massif central, muni d'une batterie annexe à l'est

#### **Rôle et importance du fort de Bondues.**

Ce fort, situé au nord de Lille est, avec Mons-en-Barœul, le point d'attaque probable ; il constitue jusqu'à présent, la seule position permanente sur la rive droite de la Marque et servira de point d'appui à la gauche des troupes chargées de la défense de cette rive. Sur la droite, il devra chercher avant tout à empêcher l'ennemi de traverser la Marque pour s'installer sur les positions à l'est du faubourg de La Madeleine, à proximité de l'enceinte.

En avant, il aura à lutter contre les positions qui le dominent à 3 kilomètres de 12 à 14 mètres environ, et s'étendent de Linselles à Mouvaux, point d'attaque du fort. Sur la gauche, il domine tout le terrain jusqu'à la Deûle. Le village de Bondues, qui forme couvert à 500 mètres en avant du fort, devra être mis en état de défense, ainsi que le plateau étroit sur lequel il est situé. Le fort de Bondues bat les routes et chemins suivants : Route Nationale de Lille à Ostende, chemin de grande communication venant d'Ypres par Wervicq, route départementale venant de Tourcoing, chemin de fer de Roubaix et Tourcoing à la Belgique, chemin de fer (projeté) d'Armentières à Roubaix.

#### **Situation :**

Altitude 41 m

Distance de la Place par la route d'armement : 6.000 m.

Distance de la Place à vol d'oiseau : 5.600 m.

Distance au fort de Mons : 6 km.

Distance au fort du Vert-Galant : 4,9 km.

#### **Garnison :**

Infanterie : 381

Génie : 33

Artillerie (non compris 376 auxiliaires) : 304

Le fort peut abriter 728 hommes.

#### **Armement de défense :**

10 canons de 155 dont 2 sous tourelle

5 canons de 120

6 canons de 95 pour la batterie annexe

4 canons de 7

5 canon révolvers

2 mortiers de 220 mm  
4 mortiers de 27  
5 canons de 12 à culasse  
Total : 40 bouches à feu

#### **Approvisionnements**

Cartouches : nécessaires : 310.412, existant : 310.412

Poudres : nécessaire : 125.900, existant : 125.900

Projectiles : nécessaire : 33.450, existant : 25.950

#### **Locaux réservés au service de l'artillerie :**

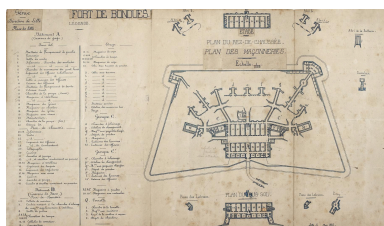
11 abris sous traverses, alternativement pour les hommes et les munitions  
2 magasins de cartouches et artifice au rez-de-chaussée d'abris sous traverses  
2 magasins à poudre pouvant contenir ensemble 120.000 kg  
2 ateliers de chargement avec dépôt de poudre et de munitions confectionnées  
2 casemates au sous-sol pour projectiles vides  
2 casemates au rez-de-chaussée pour agrès  
1 atelier d'ouvrier en bois  
1 atelier d'ouvrier en fer  
4 caponnières ou batteries de flanquement  
1 tourelle cuirassée avec magasin et local pour machine à vapeur

Le matériel sur roues est remisé dans les 2 grands passages qui relient la caserne au parapet d'artillerie.

Le magasin des services administratifs, de l'artillerie et du génie peuvent contenir les approvisionnements nécessaires à une résistance de trois mois. Le fort possède un four fixe et un four de campagne, 2 réservoirs d'eau d'une contenance de 6 m<sup>3</sup> chacun dont l'approvisionnement est assuré par deux puits munis de pompes.

Extrait de : **Renseignements sur les forts concernant le service de l'artillerie**, 1er août 1905, Musée des Canoniers Sédentaires de Lille. Rep3 / 6-A2.

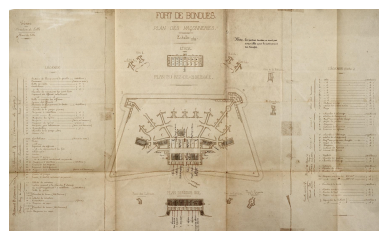
## Illustrations



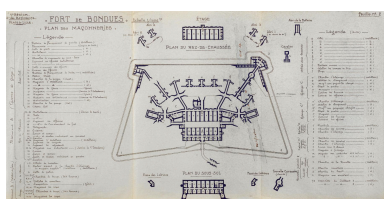
Fort de Bondues. Plans général des maçonneries. Plan du Génie, 1882 (AD Nord).  
Repro. Pierre Thibaut  
IVR32\_20235900391NUCA




Fort de Bondues. Plans du couvert. Plan du Génie, 1878 (AD Nord).  
Repro. Pierre Thibaut  
IVR32\_20235900388NUCA




Fort de Bondues. Plans général des maçonneries. Plan du Génie, [s. d.] (AD Nord).  
Repro. Pierre Thibaut  
IVR32\_20235900401NUCA



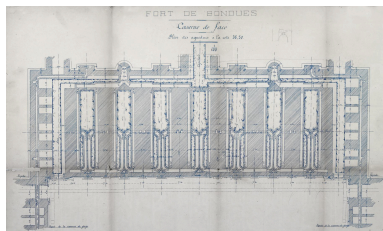

Fort de Bondues. Plans général des maçonneries. Plan du Génie figurant le nouveau tracé de la RN 17, vers 1950 (AD Nord).  
Repro. Pierre Thibaut  
IVR32\_20235900403NUCA




Fort de Bondues. Caserne de gorge. Façade vue du fossé. Plan du Génie, [s. d.] (AD Nord).  
Repro. Pierre Thibaut  
IVR32\_20235900393NUCA



Fort de Bondues. Caserne de gorge. Entrée du fort. Plan du Génie, [s.d.] (AD Nord).  
Repro. Pierre Thibaut  
IVR32\_20235900392NUCA




Fort de Bondues. Caserne de face : plan des aqueducs à la cote 36.50. Plan du Génie, [s.d.] (AD Nord).  
Repro. Pierre Thibaut  
IVR32\_20235900397NUCA

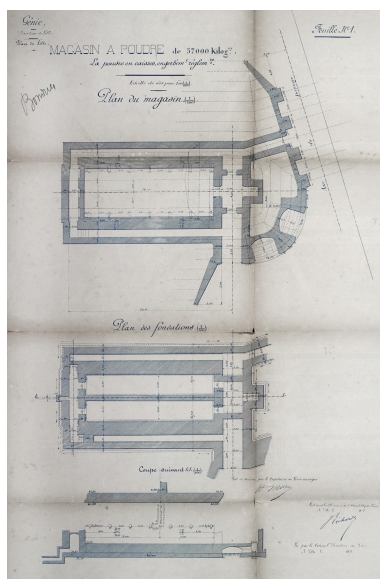


Fort de Bondues. Caserne de face : plan du rez-de-chaussée. Plan du Génie, [s.d.] (AD Nord).  
Repro. Pierre Thibaut  
IVR32\_20235900394NUCA

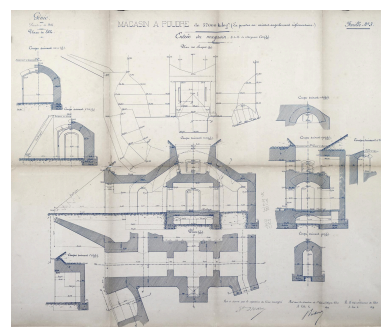
Fort de Bondues. Caserne de face : plan du premier étage. Plan du Génie, [s.d.] (AD Nord).  
Repro. Pierre Thibaut  
IVR32\_20235900396NUCA




Fort de Bondues. Élévation de la caserne de face. Plan du Génie, [s.d.] (AD Nord).  
Repro. Pierre Thibaut  
IVR32\_20235900395NUCA



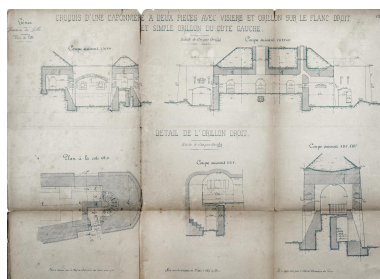
Fort de Bondues. Plans et coupes du magasin à poudre de 57 000 kg (en caisses). Plan du Génie, 1879 (AD Nord).  
Repro. Pierre Thibaut  
IVR32\_20235900398NUCA



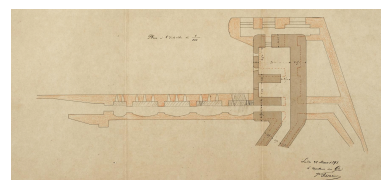
Fort de Bondues. Plans et coupes du magasin à poudre de 57 000 kg (en caisses). Plan du Génie, 1879 (AD Nord).  
Repro. Pierre Thibaut  
IVR32\_20235900400NUCA



Fort de Bondues. Plans et coupes du magasin à poudre de 57 000 kg. Chambre d'éclairage. Plan du Génie, 1879 (AD Nord).

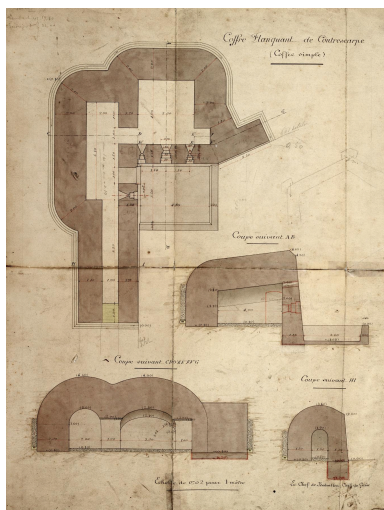


Croquis d'une caponnière à deux pièces avec visière et orillon sur le flanc droit et simple orillon sur le flanc droit, sans date (AD Nord).  
Repro. Pierre Thibaut  
IVR32\_20235900390NUCA



Fort de Bondues. Plan de l'aileron (projet). Plan du Génie, 1893 (AD Nord).  
Repro. Pierre Thibaut  
IVR32\_20235900402NUCA

Repro. Pierre Thibaut  
IVR32\_20235900399NUCA



Fort de Bondues. Coffre flanquant de contrescarpe (coffre simple). Plan du Génie, [s.d.] (AD Nord).

Repro. Pierre Thibaut  
IVR32\_20235900389NUCA

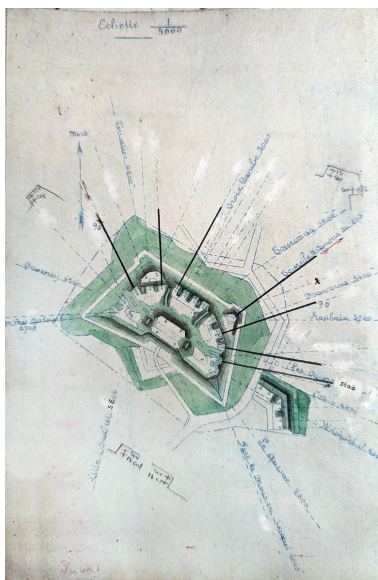


Schéma annexé aux renseignements sur le fort de Bondues concernant le service de l'artillerie du 1er aout 1905 (Musée des Canonniers, Lille).

Repro. Jean-Marc Ramette  
IVR32\_20235905002NUCA



Vue aérienne du 8 novembre 1932 (Source IGN.

Photothèque nationale. 1932).  
Repro. Jean-Marc Ramette, Autr.  
Institut Géographique National  
IVR32\_20225905061NUC




Vue aérienne du 1er juin 1951 (Source IGN. Photothèque nationale. 1951).  
Repro. Jean-Marc Ramette, Autr.  
Institut Géographique National  
IVR32\_20225905062NUC




Vue aérienne du 10 octobre 1955 (Source IGN. Photothèque nationale. 1955).  
Repro. Jean-Marc Ramette, Autr.  
Institut Géographique National  
IVR32\_20225905063NUC



Vue aérienne en 2015 du fort, en grande partie remblayé (Source IGN. Photothèque nationale. 2015).  
Repro. Jean-Marc Ramette  
IVR32\_20225905064NUC



Entrée, aujourd'hui située dans la cour ouest.



Passage de la cour ouest à la rue du Rempart.



La crête d'artillerie depuis la rue du Rempart, vers le nord.

Phot. Pierre Thibaut  
IVR32\_20235900318NUCA



Vue générale vers l'ouest depuis la crête d'artillerie. Au fond et à droite passage menant à la cour ouest.

Phot. Pierre Thibaut  
IVR32\_20235900321NUCA




Accès à la cour ouest depuis la rue du Rempart.

Phot. Pierre Thibaut  
IVR32\_20235900324NUCA



Emplacement des deux casernes disparues, vers l'est. Au fond, l'actuel musée de la Résistance.

Phot. Pierre Thibaut  
IVR32\_20235900327NUCA



Anciens atelier de chargement et magasin aux gargousses chargées, aujourd'hui auditorium.

Phot. Pierre Thibaut  
IVR32\_20235900340NUCA

Phot. Pierre Thibaut  
IVR32\_20235900319NUCA




Depuis la rue du Rempart, passage couvert central menant jadis au casernes.

Phot. Pierre Thibaut  
IVR32\_20235900322NUCA



La crête d'artillerie depuis le chemin des Remparts, vers l'est.

Phot. Pierre Thibaut  
IVR32\_20235900325NUCA



Ancien couloir menant, de la rue du Rempart, à la caserne centrale (aujourd'hui disparue).

Phot. Pierre Thibaut  
IVR32\_20235900328NUCA



Murs de l'ancienne caserne centrale (disparue) vers le nord.

Phot. Pierre Thibaut  
IVR32\_20235900329NUCA

Phot. Pierre Thibaut  
IVR32\_20235900320NUCA



Vue générale de la rue du Rempart vers l'est. À gauche l'accès à la crête d'artillerie.

Phot. Pierre Thibaut  
IVR32\_20235900323NUCA



Atelier de chargement (artillerie) depuis la cour ouest.

Phot. Pierre Thibaut  
IVR32\_20235900326NUCA



Depuis la cour centrale, vers l'est, l'actuel musée de la Résistance.

À droite l'ancienne cuisine.  
Phot. Pierre Thibaut  
IVR32\_20235900332NUCA



Murs de l'ancienne caserne centrale (disparue) vers le nord-nord-ouest.

Phot. Pierre Thibaut  
IVR32\_20235900330NUCA



Depuis la cour centrale, vers l'ouest, l'ancienne cuisine au centre, le lavoir et le bâtiment des pompes à gauche.

Phot. Pierre Thibaut  
IVR32\_20235900331NUCA




Depuis la cour centrale, à gauche l'ancienne cuisine, au centre passage couvert menant à la chambre des poudres ouest.

Phot. Pierre Thibaut  
IVR32\_20235900333NUCA



Cuisine ouest. Dispositif métallique encadrant la fenêtre destinée à accueillir des planches de protection en cas de bombardement.

Phot. Pierre Thibaut  
IVR32\_20235900339NUCA



Passage couvert menant à la chambre des poudres ouest.

Phot. Pierre Thibaut  
IVR32\_20235900334NUCA



Magasins et latrines ouest.

Phot. Pierre Thibaut  
IVR32\_20235900335NUCA



Latrines ouest. À droite, passage couvert menant à la cour centrale.

Phot. Pierre Thibaut  
IVR32\_20235900336NUCA



Latrines.

Phot. Pierre Thibaut  
IVR32\_20235900338NUCA



Cour sacrée. Statue de Dodeigne baptisée Témoinage et érigée en 1986.

Phot. Pierre Thibaut  
IVR32\_20235900337NUCA



Monument aux morts aux soixante-huit fusillés du fort de Bondues, en bordure de l'avenue du Général-de-Gaulle.

Phot. Pierre Thibaut  
IVR32\_20235900341NUCA

## Dossiers liés

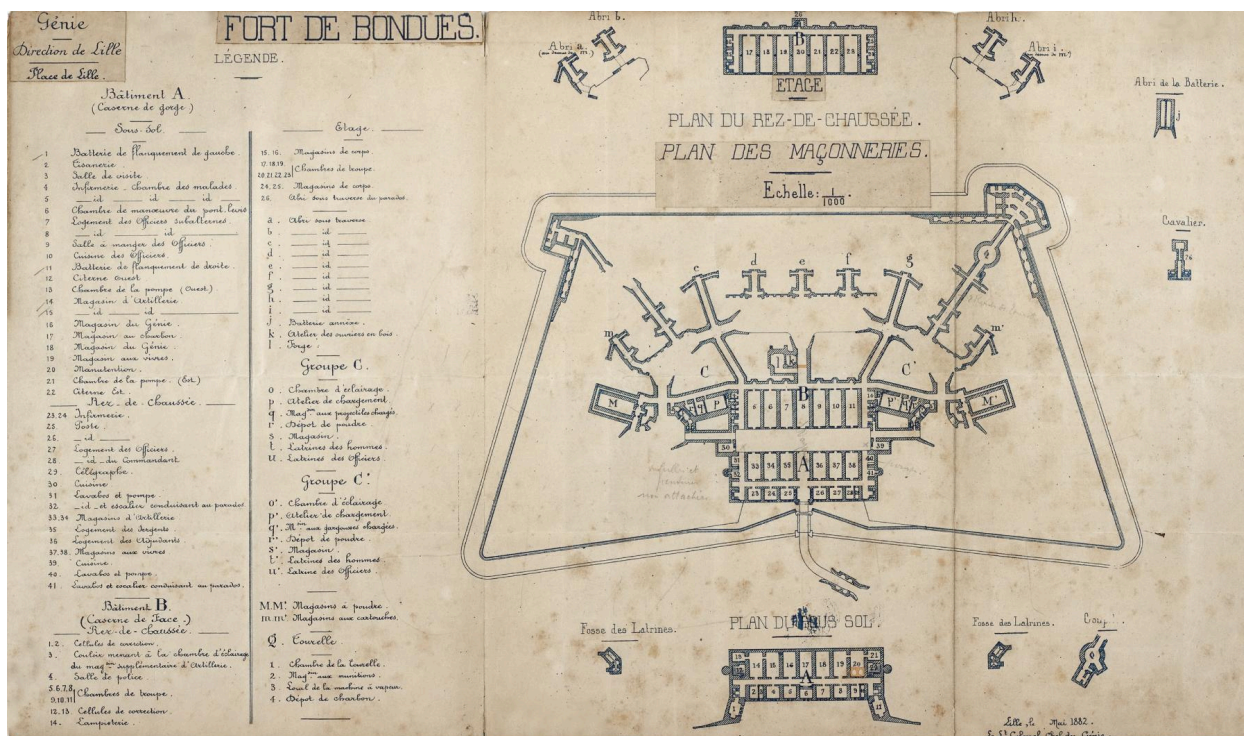
**Oeuvre(s) contenue(s) :**

**Oeuvre(s) en rapport :**

Ceinture de forts de première génération de la place de Lille, dite fortification Séré de Rivières (IA59005573) Hauts-de-France, Nord, Ennetières-en-Weppes

Auteur(s) du dossier : Jean-Marc Ramette, Hélène Priego

Copyright(s) : (c) Région Hauts-de-France - Inventaire général



Fort de Bondues. Plans général des maçonneries. Plan du Génie, 1882 (AD Nord).

Référence du document reproduit :

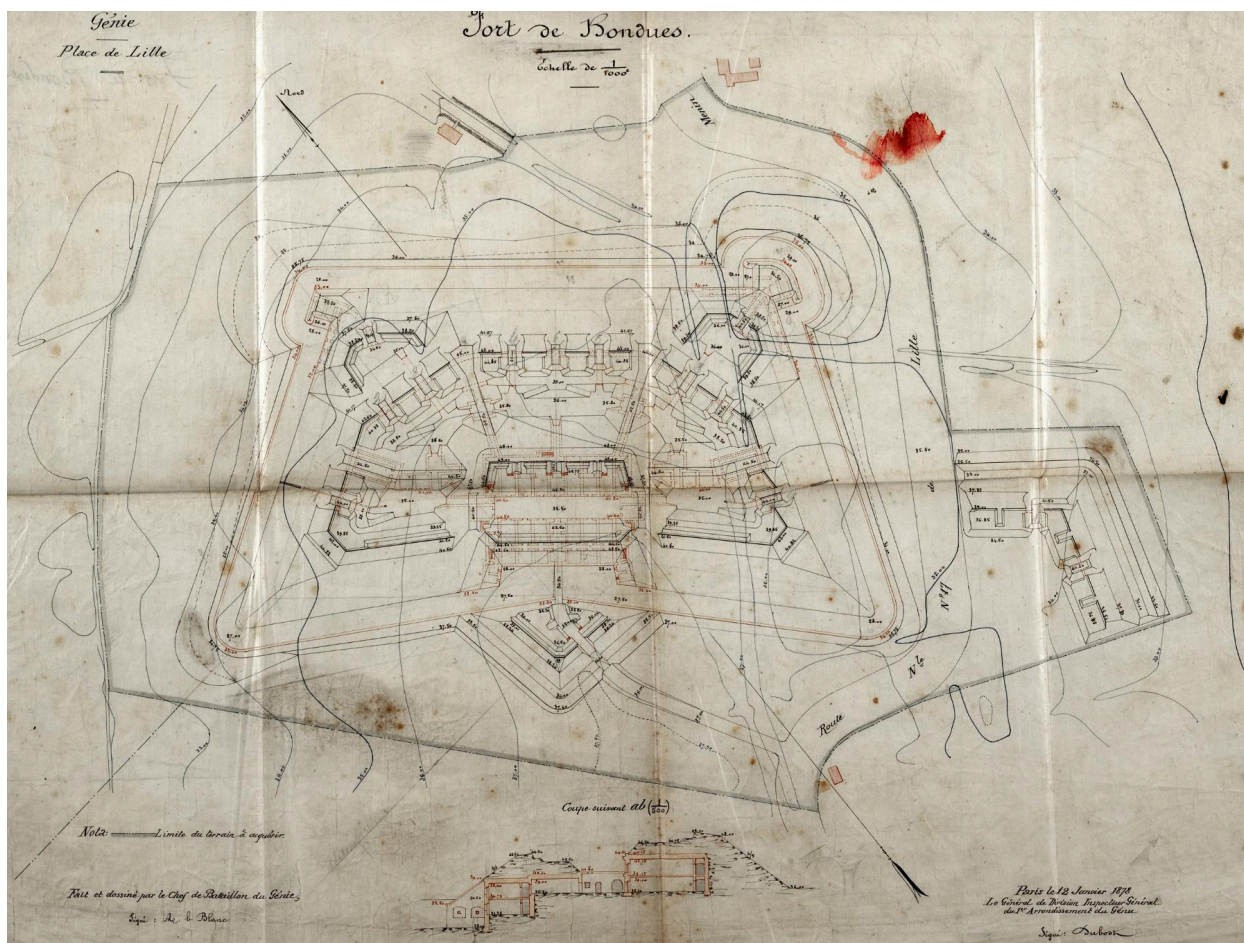
- **Fort de Bondues. Plans général des maçonneries. Plan du Génie, 1882 (AD Nord, 66 j 1549).**  
AD Nord : 66 j 1549

IVR32\_20235900391NUCA

Auteur de l'illustration (reproduction) : Pierre Thibaut

Date de prise de vue : 2023

(c) Département du Nord - Archives départementales ; (c) Région Hauts-de-France - Inventaire général  
reproduction soumise à autorisation du titulaire des droits d'exploitation



Fort de Bondues. Plans du couvert. Plan du Génie, 1878 (AD Nord).

Référence du document reproduit :

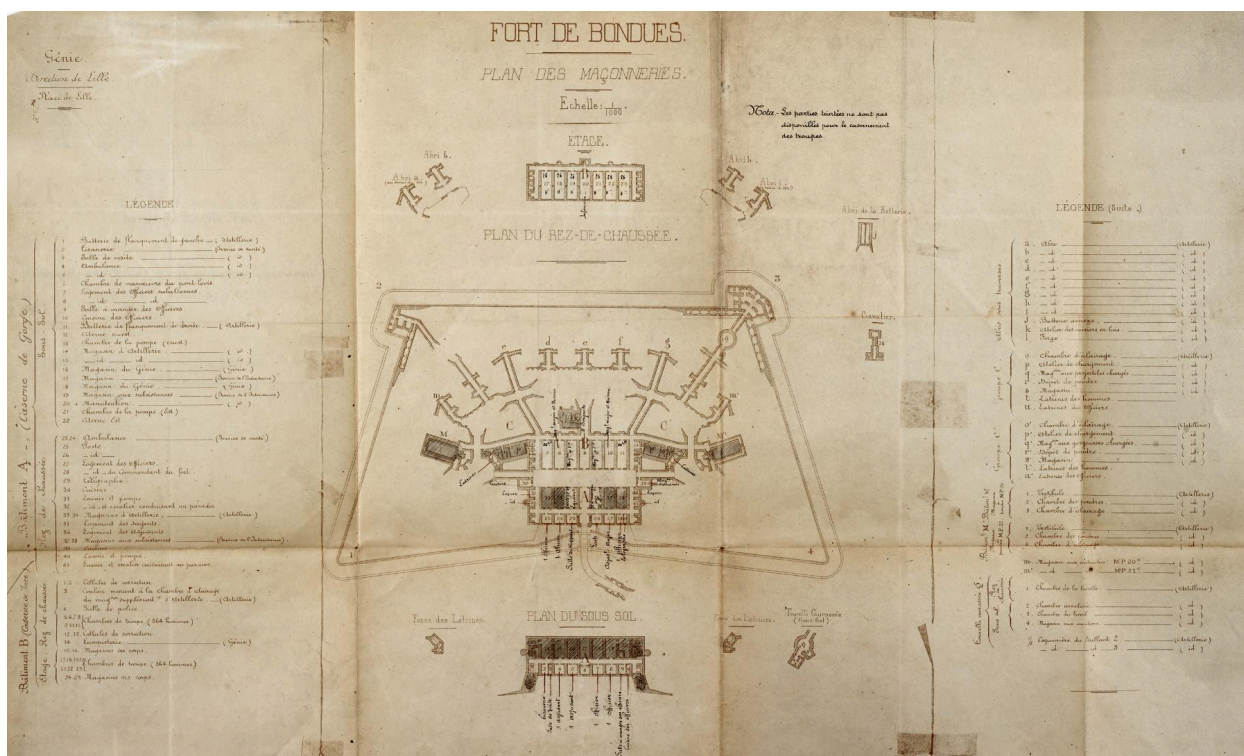
- **Fort de Bondues. Plans du couvert. Plan du Génie, 1878** (AD Nord, 66 J 1549).  
AD Nord : 66 J 1549

IVR32\_20235900388NUCA

Auteur de l'illustration (reproduction) : Pierre Thibaut

Date de prise de vue : 2023

(c) Département du Nord - Archives départementales ; (c) Région Hauts-de-France - Inventaire général  
reproduction soumise à autorisation du titulaire des droits d'exploitation



Fort de Bondues. Plans général des maçonneries. Plan du Génie, [s. d.] (AD Nord).

Référence du document reproduit :

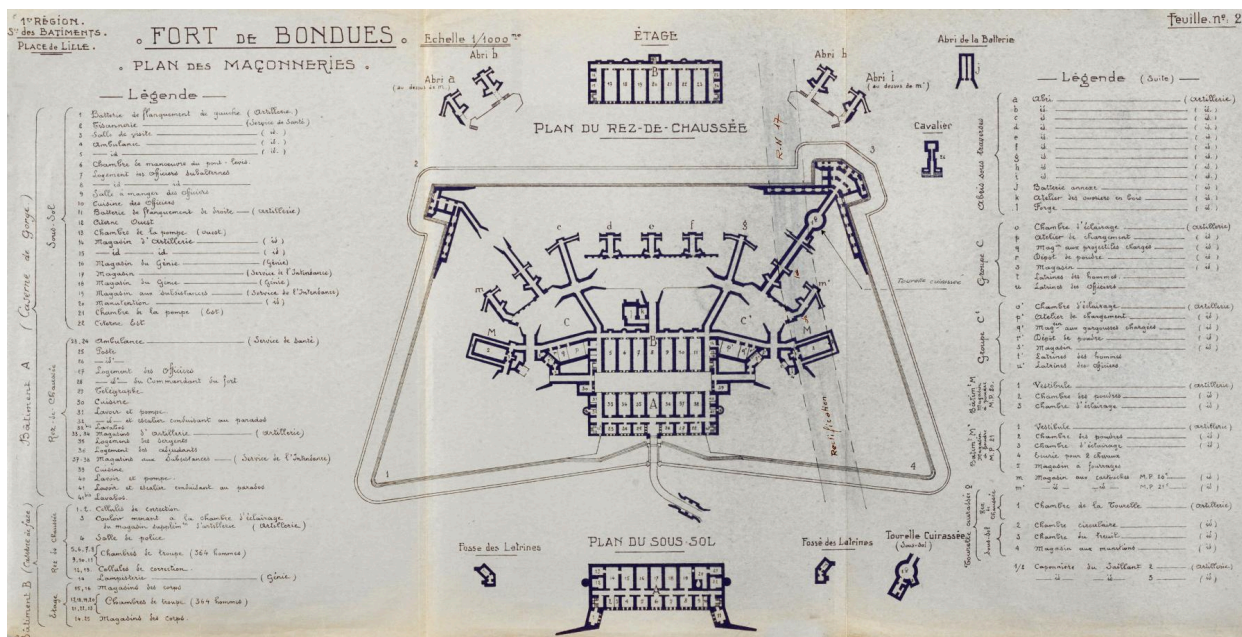
- **Fort de Bondues. Plans général des maçonneries. Plan du Génie, [s.d.] (AD Nord, 66 J 1549).**  
AD Nord : 66 J 1549

IVR32\_20235900401NUCA

Auteur de l'illustration (reproduction) : Pierre Thibaut

Date de prise de vue : 2023

(c) Département du Nord - Archives départementales ; (c) Région Hauts-de-France - Inventaire général  
reproduction soumise à autorisation du titulaire des droits d'exploitation



Fort de Bondues. Plans général des maçonneries. Plan du Génie figurant le nouveau tracé de la RN 17, vers 1950 (AD Nord).

Référence du document reproduit :


- **Fort de Bondues. Plans général des maçonneries. Plan du Génie figurant le nouveau tracé de la RN 17, vers 1950.**
- Fort de Bondues. Plans général des maçonneries. Plan du Génie figurant le nouveau tracé de la RN 17, vers 1950.** AD Nord, 66 J 1557
- AD Nord : 66 J 1557

IVR32\_20235900403NUCA

Auteur de l'illustration (reproduction) : Pierre Thibaut

Date de prise de vue : 2023

(c) Région Hauts-de-France - Inventaire général ; (c) Département du Nord - Archives départementales  
reproduction soumise à autorisation du titulaire des droits d'exploitation



Fort de Bondues. Caserne de gorge. Façade vue du fossé. Plan du Génie, [s. d.] (AD Nord).

Référence du document reproduit :


- **Fort de Bondues. Caserne de gorge. Façade vue du fossé. Plan du Génie**, [s.d.] (AD Nord, 66 J 1550).  
AD Nord : 66 J 1550

IVR32\_20235900393NUCA

Auteur de l'illustration (reproduction) : Pierre Thibaut

Date de prise de vue : 2023

(c) Département du Nord - Archives départementales ; (c) Région Hauts-de-France - Inventaire général  
reproduction soumise à autorisation du titulaire des droits d'exploitation



Fort de Bondues. Caserne de gorge. Entrée du fort. Plan du Génie, [s.d.] (AD Nord).

Référence du document reproduit :

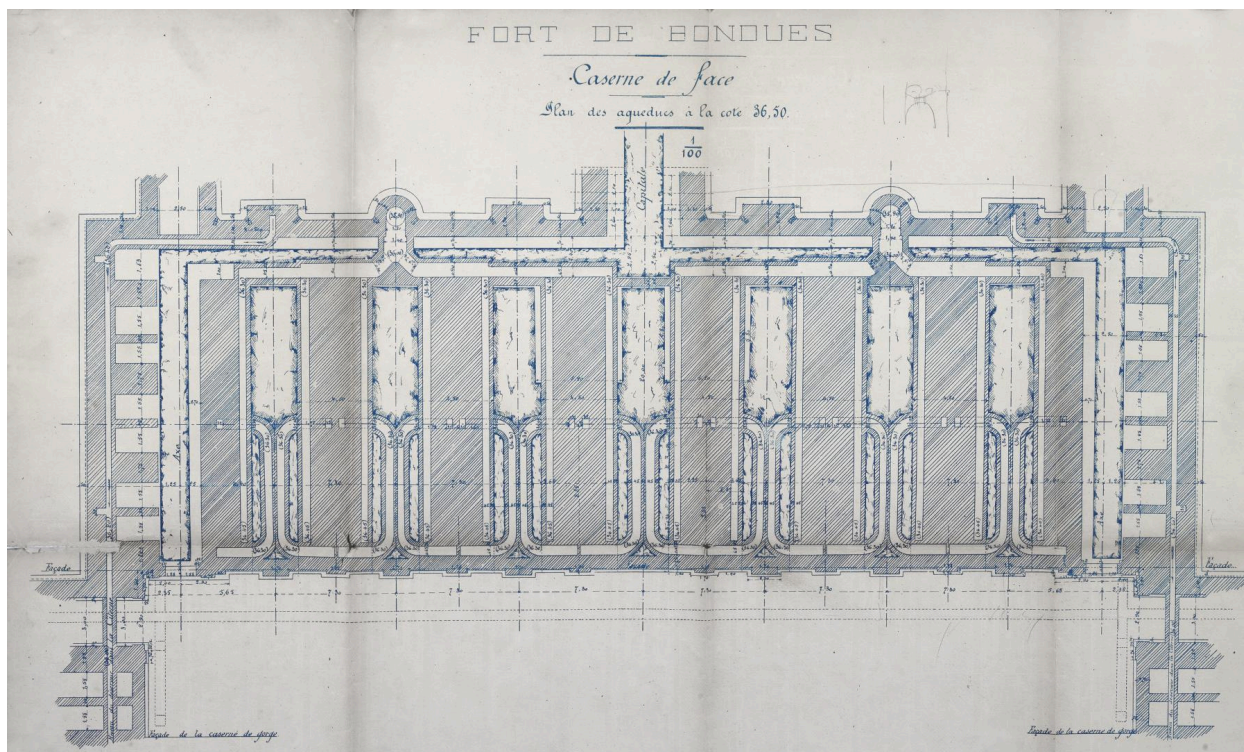
- **Fort de Bondues. Caserne de gorge. Entrée du fort. Plan du Génie, [s.d.] (AD Nord, 66 J 1550).**  
AD Nord : 66 J 1550

IVR32\_20235900392NUCA

Auteur de l'illustration (reproduction) : Pierre Thibaut

Date de prise de vue : 2023

(c) Région Hauts-de-France - Inventaire général ; (c) Département du Nord - Archives départementales  
reproduction soumise à autorisation du titulaire des droits d'exploitation



Fort de Bondues. Caserne de face : plan des aqueducs à la cote 36.50. Plan du Génie, [s.d.] (AD Nord).

Référence du document reproduit :


- **Fort de Bondues. Caserne de face : plan des aqueducs à la cote 36.50. Plan du Génie, [s.d.] (AD Nord, 66 J 1551).**  
AD Nord : 66 J 1551

IVR32\_20235900397NUCA

Auteur de l'illustration (reproduction) : Pierre Thibaut

Date de prise de vue : 2023

(c) Région Hauts-de-France - Inventaire général ; (c) Département du Nord - Archives départementales  
reproduction soumise à autorisation du titulaire des droits d'exploitation



Fort de Bondues. Caserne de face : plan du rez-de-chaussée. Plan du Génie, [s.d.] (AD Nord).

Référence du document reproduit :

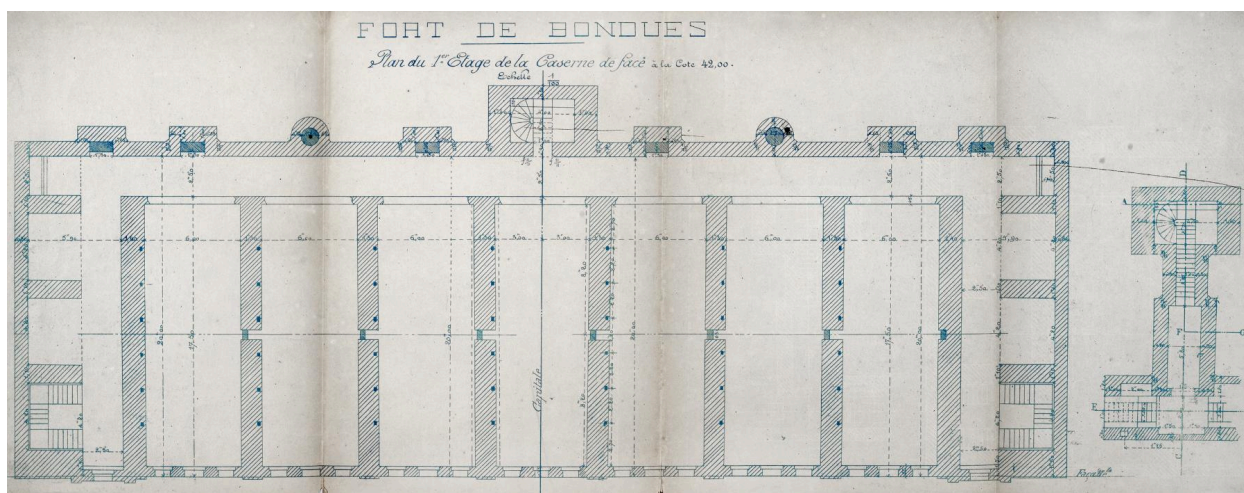
- **Fort de Bondues. Caserne de face : plan du rez-de-chaussée. Plan du Génie, [s.d.] (AD Nord, 66 J 1551).**  
AD Nord : 66 J 1551

IVR32\_20235900394NUCA

Auteur de l'illustration (reproduction) : Pierre Thibaut

Date de prise de vue : 2023

(c) Région Hauts-de-France - Inventaire général ; (c) Département du Nord - Archives départementales  
reproduction soumise à autorisation du titulaire des droits d'exploitation



Fort de Bondues. Caserne de face : plan du premier étage. Plan du Génie, [s.d.] (AD Nord).

Référence du document reproduit :


- **Fort de Bondues. Caserne de face : plan du premier étage. Plan du Génie, [s.d.] (AD Nord, 66 J 1551).**  
AD Nord : 66 J 1551

IVR32\_20235900396NUCA

Auteur de l'illustration (reproduction) : Pierre Thibaut

Date de prise de vue : 2023

(c) Département du Nord - Archives départementales ; (c) Région Hauts-de-France - Inventaire général  
reproduction soumise à autorisation du titulaire des droits d'exploitation



Fort de Bondues. Élévation de la caserne de face. Plan du Génie, [s.d.] (AD Nord).

Référence du document reproduit :

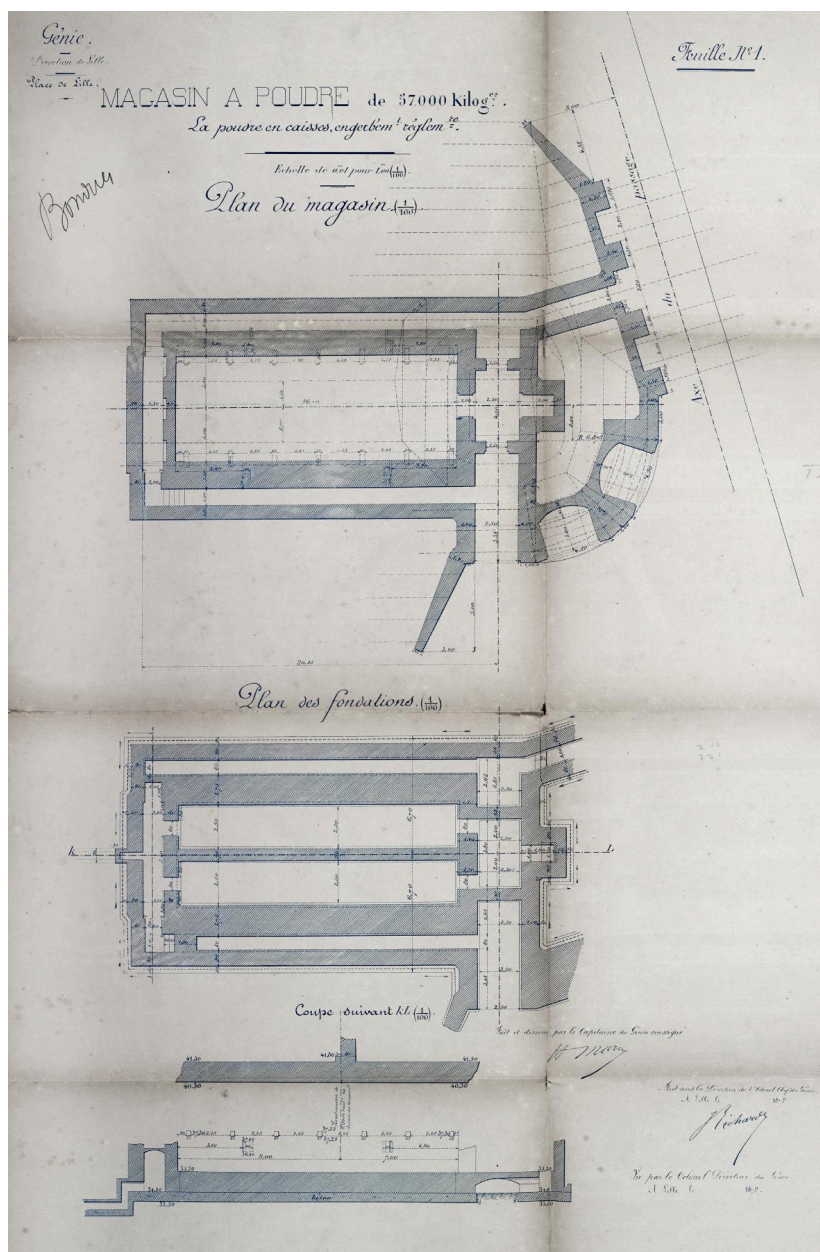
- **Fort de Bondues. Élévation de la caserne de face. Plan du Génie, [s.d.] (AD Nord, 66 J 1551).**  
AD Nord : 66 J 1551

IVR32\_20235900395NUCA

Auteur de l'illustration (reproduction) : Pierre Thibaut

Date de prise de vue : 2023

(c) Département du Nord ; (c) Région Hauts-de-France - Inventaire général  
reproduction soumise à autorisation du titulaire des droits d'exploitation



Fort de Bondues. Plans et coupes du magasin à poudre de 57 000 kg (en caisses). Plan du Génie, 1879 (AD Nord).

Référence du document reproduit :

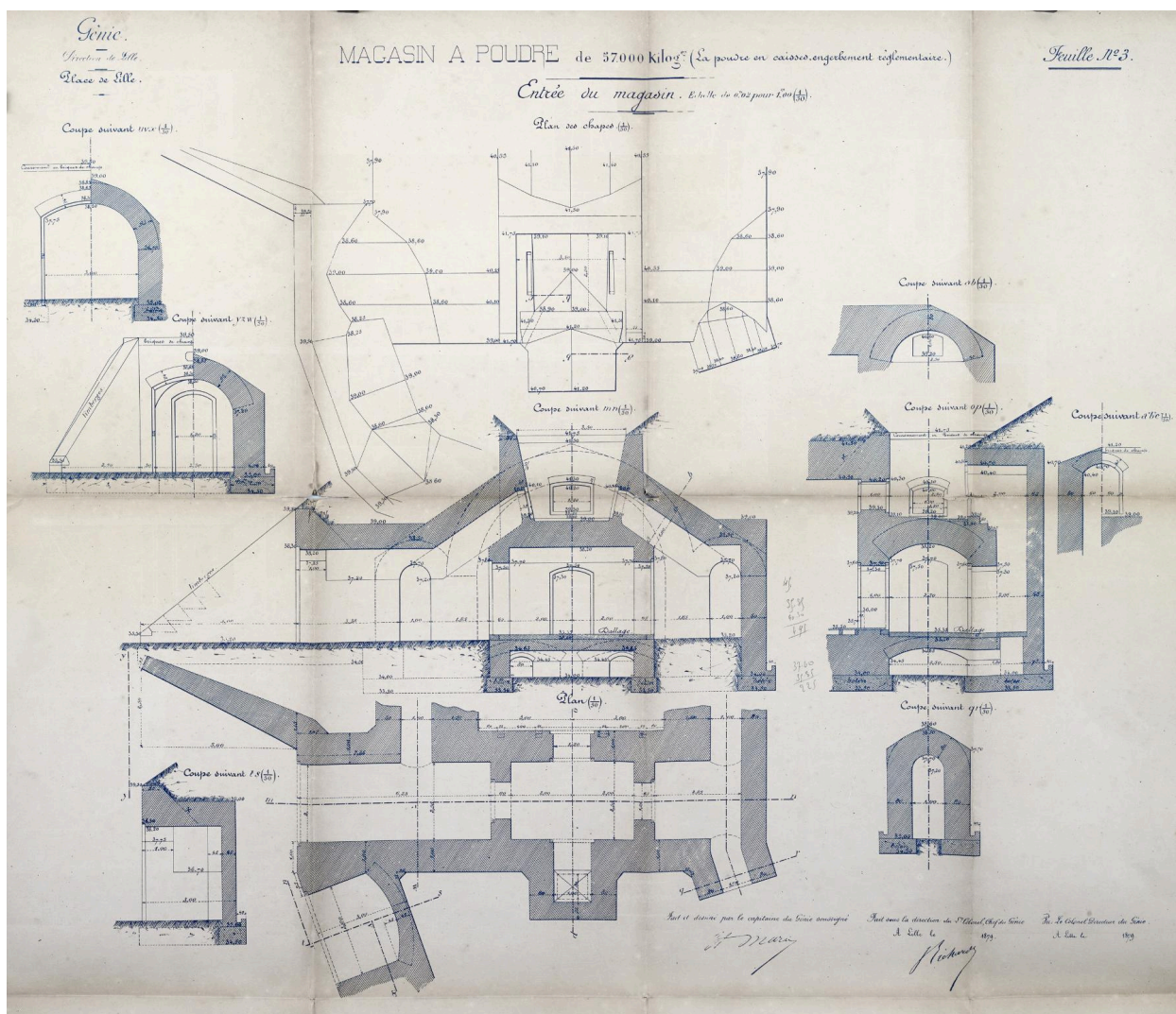
- **Fort de Bondues. Plans et coupes du magasin à poudre de 57 000 kg (en caisses). Plan du Génie, 1879** (AD Nord, 66 J 1552).  
AD Nord : 66 J 1552

IVR32\_20235900398NUCA

Auteur de l'illustration (reproduction) : Pierre Thibaut

Date de prise de vue : 2023

(c) Département du Nord - Archives départementales ; (c) Région Hauts-de-France - Inventaire général  
reproduction soumise à autorisation du titulaire des droits d'exploitation



Fort de Bondues. Plans et coupes du magasin à poudre de 57 000 kg (en caisses). Plan du Génie, 1879 (AD Nord).

Référence du document reproduit :


- **Fort de Bondues. Plans et coupes du magasin à poudre de 57 000 kg (en caisses). Plan du Génie, 1879** (AD Nord, 66 J 1552).  
AD Nord : 66 J 1552

IVR32\_20235900400NUCA

Auteur de l'illustration (reproduction) : Pierre Thibaut

Date de prise de vue : 2023

(c) Département du Nord - Archives départementales ; (c) Région Hauts-de-France - Inventaire général  
reproduction soumise à autorisation du titulaire des droits d'exploitation



Fort de Bondues. Plans et coupes du magasin à poudre de 57 000 kg. Chambre d'éclairage. Plan du Génie, 1879 (AD Nord).

Référence du document reproduit :

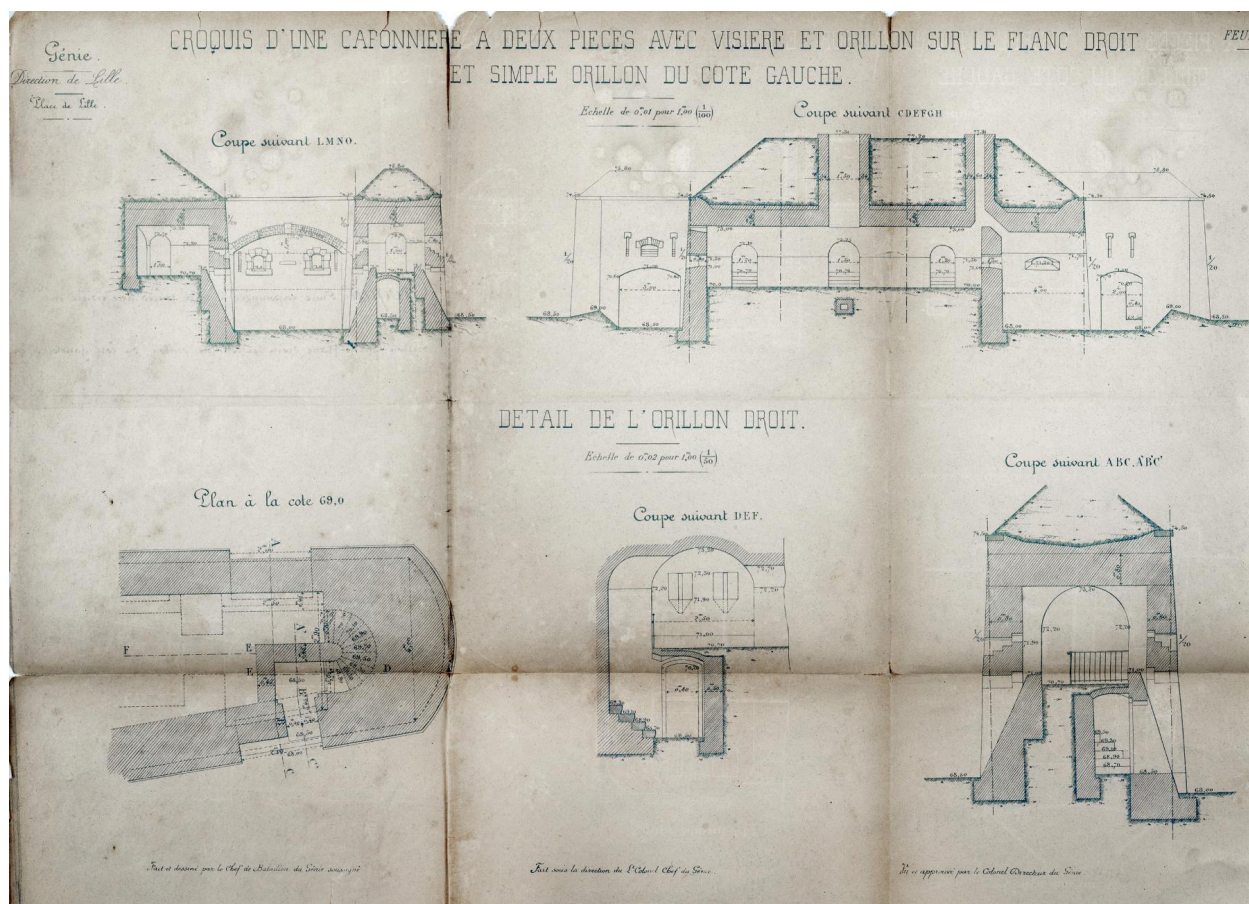
- **Fort de Bondues. Plans et coupes du magasin à poudre de 57 000 kg (en caisses). Plan du Génie, 1879** (AD Nord, 66 J 1552).  
AD Nord : 66 J 1552

IVR32\_20235900399NUCA

Auteur de l'illustration (reproduction) : Pierre Thibaut

Date de prise de vue : 2023

(c) Département du Nord - Archives départementales ; (c) Région Hauts-de-France - Inventaire général  
reproduction soumise à autorisation du titulaire des droits d'exploitation



Croquis d'une caponnière à deux pièces avec visière et orillon sur le flanc droit et simple orillon sur le flanc droit, sans date (AD Nord).

Référence du document reproduit :

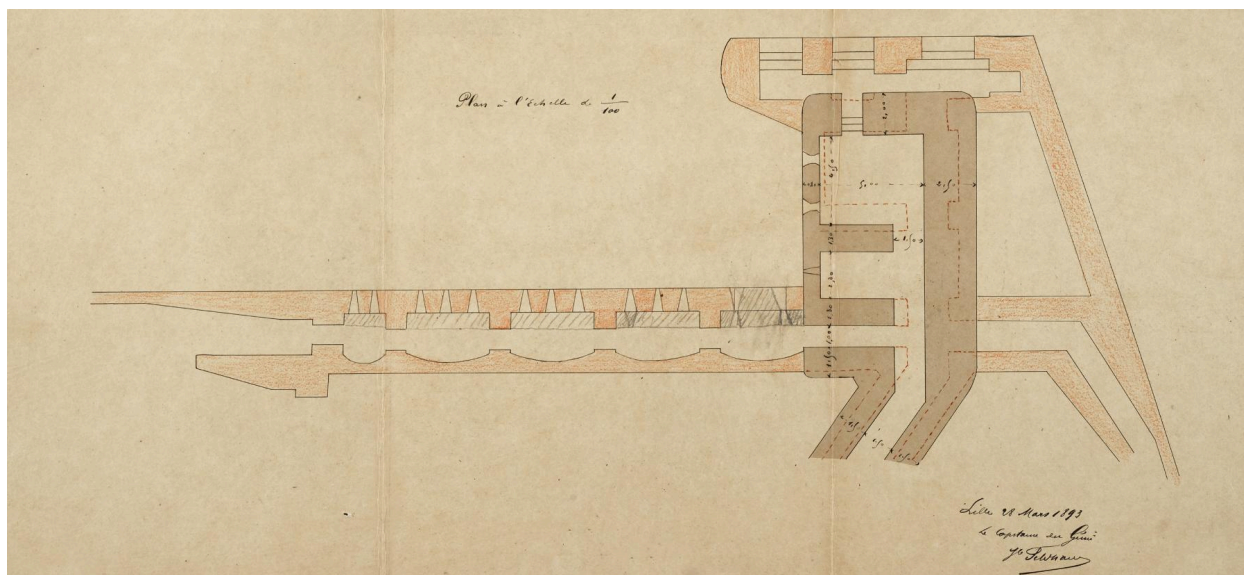
- **Croquis d'une caponnière à deux pièces avec visière et orillon sur le flanc droit et simple orillon sur le flanc droit, sans date.**  
**Croquis d'une caponnière à deux pièces avec visière et orillon sur le flanc droit et simple orillon sur le flanc droit, sans date.** AD Nord, 66 J 49.  
AD Nord : 66 J 1549

IVR32\_20235900390NUCA

Auteur de l'illustration (reproduction) : Pierre Thibaut

Date de prise de vue : 2023

(c) Région Hauts-de-France - Inventaire général ; (c) Département du Nord - Archives départementales  
reproduction soumise à autorisation du titulaire des droits d'exploitation



Fort de Bondues. Plan de l'aileron (projet). Plan du Génie, 1893 (AD Nord).

Référence du document reproduit :

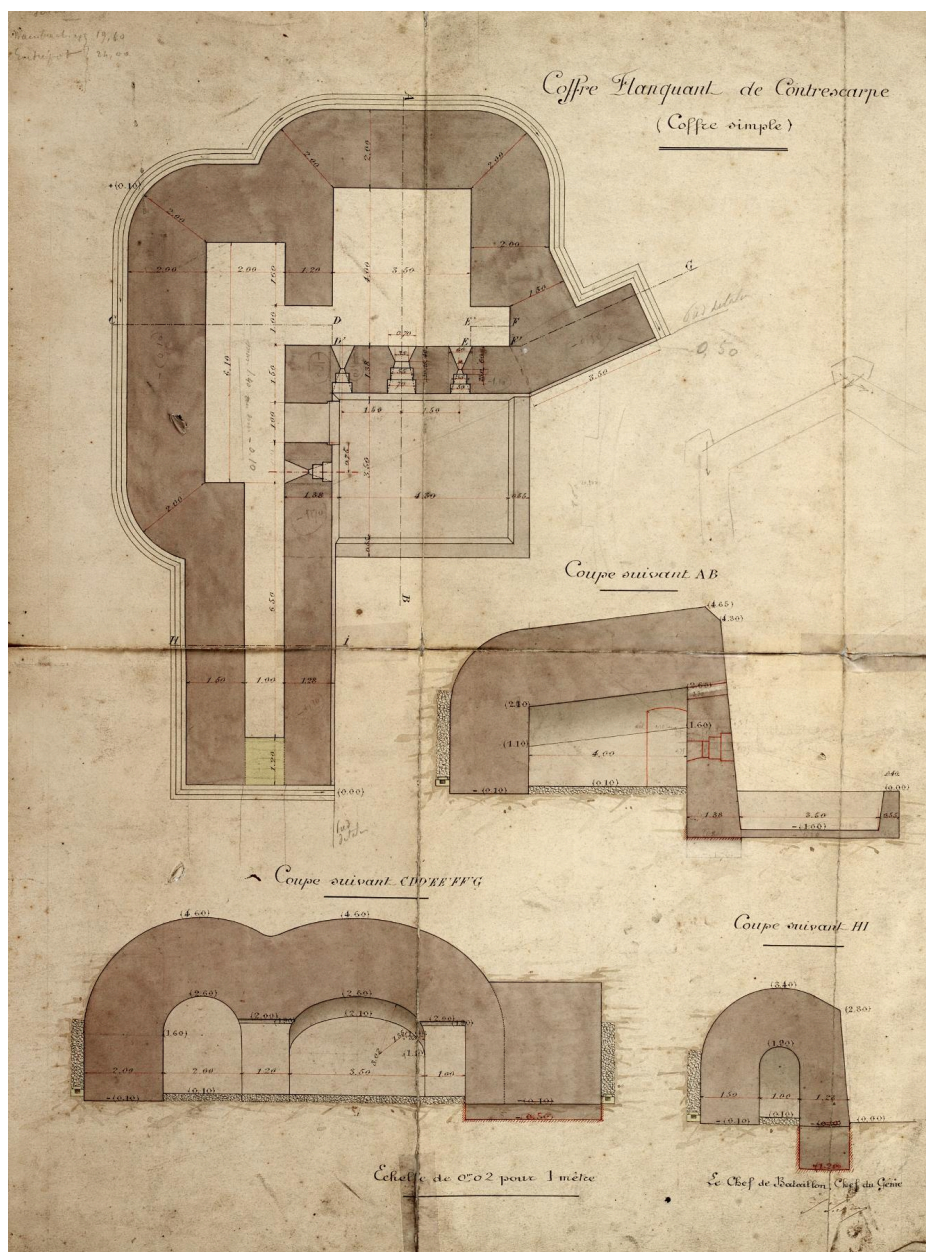
- **Fort de Bondues. Plan de l'aileron (projet). Plan du Génie, 1893.**  
**Fort de Bondues. Plan de l'aileron (projet). Plan du Génie, 1893.** AD Nord, 66 J 1556.  
AD Nord : 66 J1556

IVR32\_20235900402NUCA

Auteur de l'illustration (reproduction) : Pierre Thibaut

Date de prise de vue : 2023

(c) Région Hauts-de-France - Inventaire général ; (c) Département du Nord - Archives départementales  
reproduction soumise à autorisation du titulaire des droits d'exploitation



Fort de Bondues. Coffre flanquant de contrescarpe (coffre simple). Plan du Génie, [s.d.] (AD Nord).

Référence du document reproduit :

- **Fort de Bondues. Coffre flanquant de contrescarpe (coffre simple). Plan du Génie**, [s.d.] (AD Nord, 66 J 1549).  
AD Nord : 66 J 1549

IVR32\_20235900389NUCA

Auteur de l'illustration (reproduction) : Pierre Thibaut

Date de prise de vue : 2023

(c) Région Hauts-de-France - Inventaire général ; (c) Département du Nord - Archives départementales  
reproduction soumise à autorisation du titulaire des droits d'exploitation

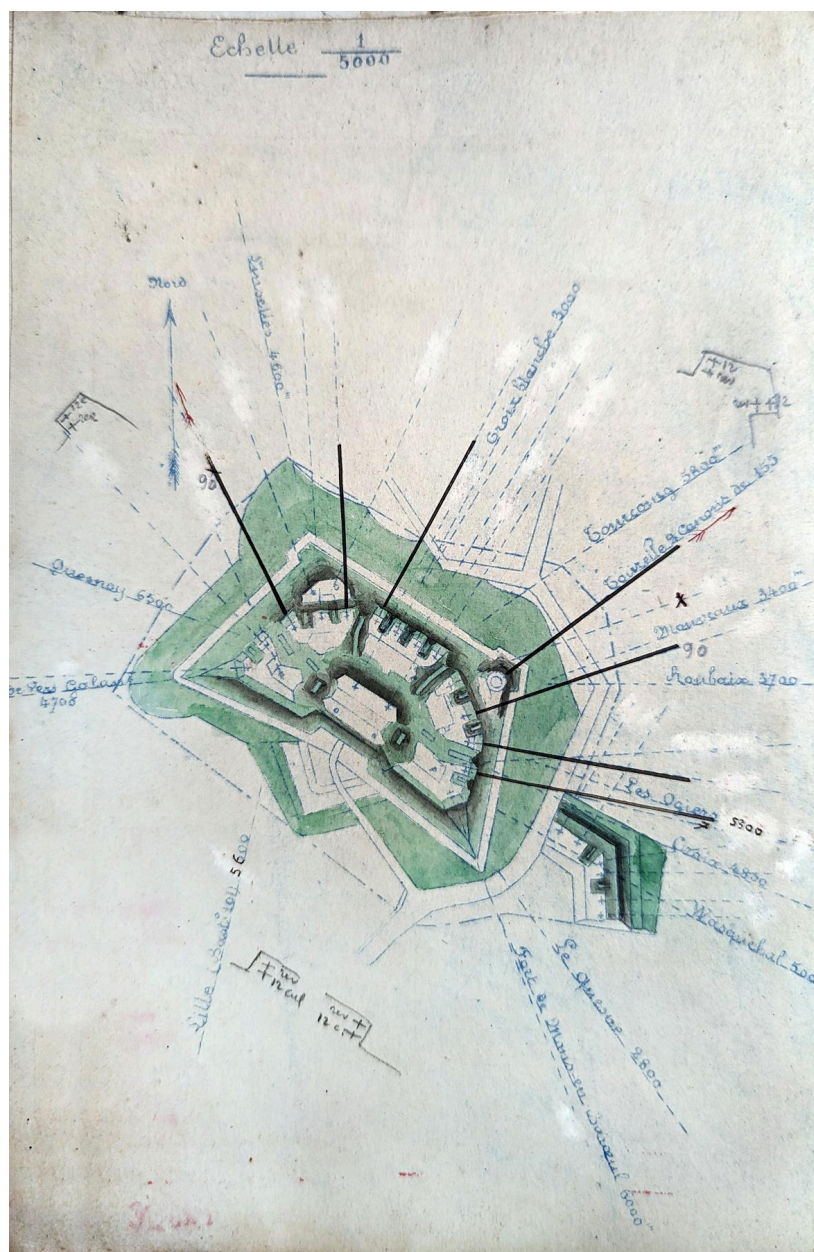


Schéma annexé aux renseignements sur le fort de Bondues concernant le service de l'artillerie du 1<sup>er</sup> août 1905 (Musée des Canonnières, Lille).

Référence du document reproduit :

- **Renseignements sur les forts concernant le service de l'artillerie, 1<sup>er</sup> août 1905** (Archives du Musée des Canonnières Sédentaires de Lille. Série Rep3 / 6-A2).  
Musée des Canonnières Sédentaires Lille : Rep3 / 6-A2

IVR32\_20235905002NUCA

Auteur de l'illustration (reproduction) : Jean-Marc Ramette

Date de prise de vue : 2023

(c) Musée des Canonnières Sédentaires Lille ; (c) Région Hauts-de-France - Inventaire général  
reproduction soumise à autorisation du titulaire des droits d'exploitation



Vue aérienne du 8 novembre 1932 (Source IGN. Photothèque nationale. 1932).

IVR32\_20225905061NUC

Auteur de l'illustration (reproduction) : Jean-Marc Ramette

Auteur du document reproduit : Institut Géographique National

Date de prise de vue : 1932

(c) IGN ; (c) Région Hauts-de-France - Inventaire général  
reproduction soumise à autorisation du titulaire des droits d'exploitation



Vue aérienne du 1er juin 1951 (Source IGN. Photothèque nationale. 1951).

IVR32\_20225905062NUC

Auteur de l'illustration (reproduction) : Jean-Marc Ramette

Auteur du document reproduit : Institut Géographique National

Date de prise de vue : 1951

(c) IGN ; (c) Région Hauts-de-France - Inventaire général  
reproduction soumise à autorisation du titulaire des droits d'exploitation



Vue aérienne du 10 octobre 1955 (Source IGN. Photothèque nationale. 1955).

IVR32\_20225905063NUC

Auteur de l'illustration (reproduction) : Jean-Marc Ramette

Auteur du document reproduit : Institut Géographique National

Date de prise de vue : 1955

(c) IGN ; (c) Région Hauts-de-France - Inventaire général  
reproduction soumise à autorisation du titulaire des droits d'exploitation



Vue aérienne en 2015 du fort, en grande partie remblayé (Source IGN. Photothèque nationale. 2015).

IVR32\_20225905064NUC

Auteur de l'illustration (reproduction) : Jean-Marc Ramette

Date de prise de vue : 2015

(c) IGN ; (c) Région Hauts-de-France - Inventaire général  
reproduction soumise à autorisation du titulaire des droits d'exploitation



Entrée, aujourd'hui située dans la cour ouest.


IVR32\_20235900318NUCA

Auteur de l'illustration : Pierre Thibaut

Date de prise de vue : 2023

(c) Région Hauts-de-France - Inventaire général

reproduction soumise à autorisation du titulaire des droits d'exploitation



Passage de la cour ouest à la rue du Rempart.

IVR32\_20235900319NUCA

Auteur de l'illustration : Pierre Thibaut

Date de prise de vue : 2023

(c) Région Hauts-de-France - Inventaire général

reproduction soumise à autorisation du titulaire des droits d'exploitation



La crête d'artillerie depuis la rue du Rempart, vers le nord.

IVR32\_20235900320NUCA

Auteur de l'illustration : Pierre Thibaut

Date de prise de vue : 2023

(c) Région Hauts-de-France - Inventaire général

reproduction soumise à autorisation du titulaire des droits d'exploitation



Vue générale vers l'ouest depuis la crête d'artillerie. Au fond et à droite passage menant à la cour ouest.

IVR32\_20235900321NUCA

Auteur de l'illustration : Pierre Thibaut

Date de prise de vue : 2023

(c) Région Hauts-de-France - Inventaire général

reproduction soumise à autorisation du titulaire des droits d'exploitation



Depuis la rue du Rempart, passage couvert central menant jadis au casernes.

IVR32\_20235900322NUCA

Auteur de l'illustration : Pierre Thibaut

Date de prise de vue : 2023

(c) Région Hauts-de-France - Inventaire général

reproduction soumise à autorisation du titulaire des droits d'exploitation



Vue générale de la rue du Rempart vers l'est. À gauche l'accès à la crête d'artillerie.

IVR32\_20235900323NUCA

Auteur de l'illustration : Pierre Thibaut

Date de prise de vue : 2023

(c) Région Hauts-de-France - Inventaire général

reproduction soumise à autorisation du titulaire des droits d'exploitation



Accès à la cour ouest depuis la rue du Rempart.

IVR32\_20235900324NUCA

Auteur de l'illustration : Pierre Thibaut

Date de prise de vue : 2023

(c) Région Hauts-de-France - Inventaire général

reproduction soumise à autorisation du titulaire des droits d'exploitation



La crête d'artillerie depuis le chemin des Remparts, vers l'est.

IVR32\_20235900325NUCA

Auteur de l'illustration : Pierre Thibaut

Date de prise de vue : 2023

(c) Région Hauts-de-France - Inventaire général

reproduction soumise à autorisation du titulaire des droits d'exploitation



Atelier de chargement (artillerie) depuis la cour ouest.

IVR32\_20235900326NUCA

Auteur de l'illustration : Pierre Thibaut

Date de prise de vue : 2023

(c) Région Hauts-de-France - Inventaire général

reproduction soumise à autorisation du titulaire des droits d'exploitation



Emplacement des deux casernes disparues, vers l'est. Au fond, l'actuel musée de la Résistance.

IVR32\_20235900327NUCA

Auteur de l'illustration : Pierre Thibaut

Date de prise de vue : 2023

(c) Région Hauts-de-France - Inventaire général

reproduction soumise à autorisation du titulaire des droits d'exploitation



Ancien couloir menant, de la rue du Rempart, à la caserne centrale (aujourd'hui disparue).

IVR32\_20235900328NUCA

Auteur de l'illustration : Pierre Thibaut

Date de prise de vue : 2023

(c) Région Hauts-de-France - Inventaire général

reproduction soumise à autorisation du titulaire des droits d'exploitation



Depuis la cour centrale, vers l'est, l'actuel musée de la Résistance. À droite l'ancienne cuisine.

IVR32\_20235900332NUCA

Auteur de l'illustration : Pierre Thibaut

Date de prise de vue : 2023

(c) Région Hauts-de-France - Inventaire général

reproduction soumise à autorisation du titulaire des droits d'exploitation



Anciens atelier de chargement et magasin aux gargousses chargées, aujourd'hui auditorium.

IVR32\_20235900340NUCA

Auteur de l'illustration : Pierre Thibaut

Date de prise de vue : 2023

(c) Région Hauts-de-France - Inventaire général

reproduction soumise à autorisation du titulaire des droits d'exploitation



Murs de l'ancienne caserne centrale (disparue) vers le nord.

IVR32\_20235900329NUCA

Auteur de l'illustration : Pierre Thibaut

Date de prise de vue : 2023

(c) Région Hauts-de-France - Inventaire général

reproduction soumise à autorisation du titulaire des droits d'exploitation



Murs de l'ancienne caserne centrale (disparue) vers le nord-nord-ouest.

IVR32\_20235900330NUCA

Auteur de l'illustration : Pierre Thibaut

Date de prise de vue : 2023

(c) Région Hauts-de-France - Inventaire général

reproduction soumise à autorisation du titulaire des droits d'exploitation



Depuis la cour centrale, vers l'ouest, l'ancienne cuisine au centre, le lavoir et le bâtiment des pompes à gauche.

IVR32\_20235900331NUCA

Auteur de l'illustration : Pierre Thibaut

Date de prise de vue : 2023

(c) Région Hauts-de-France - Inventaire général

reproduction soumise à autorisation du titulaire des droits d'exploitation



Depuis la cour centrale, à gauche l'ancienne cuisine, au centre passage couvert menant à la chambre des poudres ouest.

IVR32\_20235900333NUCA

Auteur de l'illustration : Pierre Thibaut

Date de prise de vue : 2023

(c) Région Hauts-de-France - Inventaire général

reproduction soumise à autorisation du titulaire des droits d'exploitation



Cuisine ouest. Dispositif métallique encadrant la fenêtre destinée à accueillir des planches de protection en cas de bombardement.

IVR32\_20235900339NUCA

Auteur de l'illustration : Pierre Thibaut

Date de prise de vue : 2023

(c) Région Hauts-de-France - Inventaire général

reproduction soumise à autorisation du titulaire des droits d'exploitation



Passage couvert menant à la chambre des poudres ouest.

IVR32\_20235900334NUCA

Auteur de l'illustration : Pierre Thibaut

Date de prise de vue : 2023

(c) Région Hauts-de-France - Inventaire général

reproduction soumise à autorisation du titulaire des droits d'exploitation



Magasins et latrines ouest.

IVR32\_20235900335NUCA

Auteur de l'illustration : Pierre Thibaut

Date de prise de vue : 2023

(c) Région Hauts-de-France - Inventaire général

reproduction soumise à autorisation du titulaire des droits d'exploitation



Latrines ouest. À droite, passage couvert menant à la cour centrale.

IVR32\_20235900336NUCA

Auteur de l'illustration : Pierre Thibaut

Date de prise de vue : 2023

(c) Région Hauts-de-France - Inventaire général

reproduction soumise à autorisation du titulaire des droits d'exploitation



Latrines.

IVR32\_20235900338NUCA

Auteur de l'illustration : Pierre Thibaut

Date de prise de vue : 2023

(c) Région Hauts-de-France - Inventaire général

reproduction soumise à autorisation du titulaire des droits d'exploitation



Cour sacrée. Statue de Dodeigne baptisée Témoignage et érigée en 1986.

IVR32\_20235900337NUCA

Auteur de l'illustration : Pierre Thibaut

Date de prise de vue : 2023

(c) Région Hauts-de-France - Inventaire général  
reproduction soumise à autorisation du titulaire des droits d'exploitation



Monument aux morts aux soixante-huit fusillés du fort de Bondues, en bordure de l'avenue du Général-de-Gaulle.

IVR32\_20235900341NUCA

Auteur de l'illustration : Pierre Thibaut

Date de prise de vue : 2023

(c) Région Hauts-de-France - Inventaire général

reproduction soumise à autorisation du titulaire des droits d'exploitation