Hauts-de-France, Somme
Méneslies
Départementale 19A

Le cimetière communal de Méneslies

Références du dossier

Numéro de dossier : IA80010538
Date de l'enquête initiale : 2015
Date(s) de rédaction : 2015
Cadre de l'étude : inventaire topographique Vimeu industriel
Degré d'étude : étudié

Désignation

Dénomination : cimetière
Parties constituantes non étudiées : clôture

Compléments de localisation

Milieu d'implantation : en village
Références cadastrales : 2014, ZB, 43 à 45

Historique

Sur le cadastre napoléonien de 1825, l'ancien cimetière de Méneslies était situé autour de l'église. Les sources conservées aux archives départementales (série O) indiquent qu'en 1859 les plus anciennes tombes se trouvaient en face de l'église tandis que les plus récentes étaient situées autour de l'église (ill.).
Les comptes-rendus de conseils municipaux (série O) signalent l'établissement d'un nouveau cimetière en 1933 après l'acquisition d'un terrain de 3 900 m2 auprès de M. Legrand Grandsare au lieu-dit "les haut des haies" situé au nord de la commune (ill.).

Période(s) principale(s) : 2e quart 20e siècle
Dates : 1933 (daté par source)

Description

D'une superficie de 4 000 m², le cimetière se situe à près de 100 mètres du village. Il est clos par un mur en briques et dispose de deux accès, un au nord-ouest et l'autre au sud-est, fermés par un portail en fer forgé.
Il est distribué par cinq allées principales perpendiculaires. Les concessions à perpétuité sont dispersées au sein du cimetière.

Eléments descriptifs

Matériau(x) du gros-oeuvre, mise en oeuvre et revêtement : brique

Typologies et état de conservation

Typologies : cimetière indépendant (graveyard) de plan régulier

Statut, intérêt et protection

Statut de la propriété : propriété de la commune

Références documentaires

Documents d'archive

- AD Somme. Série O ; 99 O 2566. **Méneslies. Administration communale, 1870-1939.**

Documents figurés

- **Méneslies. Plan de situation de l'ancien cimetière**, dessin, 1877 (AD Somme ; 99 O 2566).
- **Méneslie. Plan de situation**, dessin, 1933 (AD Somme ; 99 O 2566).
- **Méneslies. Plan du cimetière**, dessin, 1933 (AD Somme ; 99 O 2566).

Illustrations

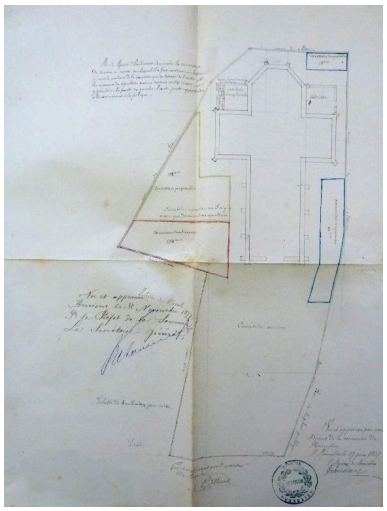

Plan de situation de l'ancien cimetière, 1877 (AD Somme ; 99 O 2566).
Phot. Frédéric-Nicolas Kocourek (reproduction)
IVR22_20158006390NUCA

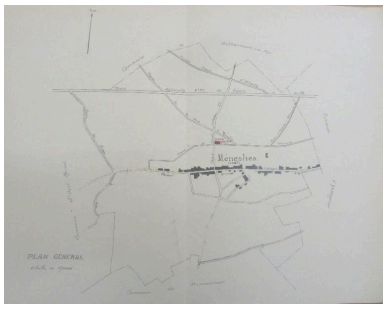

Plan de situation, 1933 (AD Somme ; 99 O 2566).
Phot. Frédéric-Nicolas Kocourek (reproduction)
IVR22_20158006384NUCA

Plan du cimetière, 1933 (AD Somme ; 99 O 2566).
Phot. Frédéric-Nicolas Kocourek (reproduction)
IVR22_20158006385NUCA

Vue générale.
Phot. Thierry Lefébure
IVR22_20158000581NUC2AQ

Dossiers liés

Dossiers de synthèse :
Les cimetières du Vimeu Industriel - dossier à supprimer (IA80010173)
Oeuvre(s) contenue(s) :
Oeuvre(s) en rapport :
Le village de Méneslies (IA80010069) Hauts-de-France, Somme, Méneslies

Auteur(s) du dossier : Frédéric-Nicolas Kocourek

Copyright(s) : (c) Région Hauts-de-France - Inventaire général ; (c) Syndicat mixte Baie de Somme - Trois Vallées



Plan de situation de l'ancien cimetière, 1877 (AD Somme ; 99 O 2566).

IVR22_20158006390NUCA
Auteur de l'illustration : Frédéric-Nicolas Kocourek (reproduction)
(c) Région Hauts-de-France - Inventaire général ; (c) Baie de Somme - Trois Vallées
reproduction soumise à autorisation du titulaire des droits d'exploitation

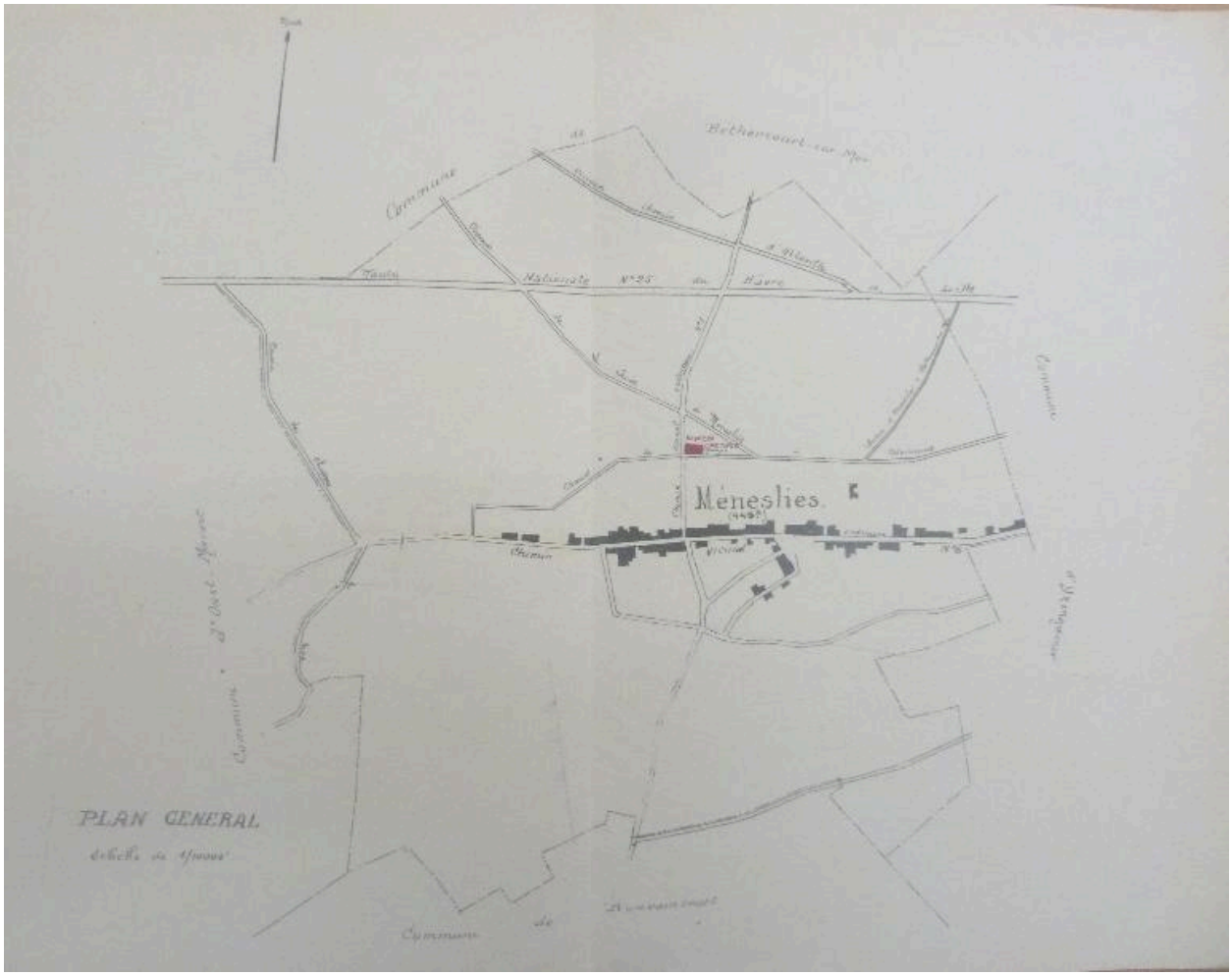

Plan de situation, 1933 (AD Somme ; 99 O 2566).

IVR22_20158006384NUCA
Auteur de l'illustration : Frédéric-Nicolas Kocourek (reproduction)
(c) Région Hauts-de-France - Inventaire général ; (c) Baie de Somme - Trois Vallées
reproduction soumise à autorisation du titulaire des droits d'exploitation

Plan du cimetière, 1933 (AD Somme ; 99 O 2566).

IVR22_20158006385NUCA
Auteur de l'illustration : Frédéric-Nicolas Kocourek (reproduction)
(c) Région Hauts-de-France - Inventaire général ; (c) Baie de Somme - Trois Vallées ; (c) Département de la Somme
reproduction soumise à autorisation du titulaire des droits d'exploitation

Vue générale.

IVR22_20158000581NUC2AQ
Auteur de l'illustration : Thierry Lefébure
(c) Région Hauts-de-France - Inventaire général ; (c) Baie de Somme - Trois Vallées
reproduction soumise à autorisation du titulaire des droits d'exploitation