Hauts-de-France, Somme
Ribeaucourt
10 rue de l' Église

Ancienne école primaire de filles, puis école primaire mixte et mairie, actuelles mairie et médiathèque de Ribeaucourt

Références du dossier

Numéro de dossier : IA80009704
Date de l'enquête initiale : 2011
Date(s) de rédaction : 2011
Cadre de l'étude : inventaire topographique Val-de-Nièvre
Degré d'étude : étudié

Désignation

Dénomination : mairie, école primaire
Genre du destinataire : de filles
Parties constituantes non étudiées : logement, cour, dépendance, portail, jardin

Compléments de localisation

Milieu d'implantation : en village
Références cadastrales : 1984, B, 272

Historique

La commune accepte en 1854 le legs de Bonne-Charlotte Le Fournier de Wargemont, marquise de Persan, pour la construction d'une école de filles. Un terrain est acquis, en 1862, et un devis est établi le 18 octobre 1866 par Louis Henry Antoine, architecte de l'arrondissement de Doullens. Les bâtiments existant sur la parcelle B1 230 sont mentionnés comme détruits la même année (matrice des propriétés foncières). Les travaux de construction du bâtiment abritant la classe et le logement de l'institutrice, menés par l'entrepreneur Léopold Sueur, menuisier à Franqueville, sont reçus en avril 1869.
Le plan de 1865 montre un petit bâtiment à étage de comble, abritant une salle de classe, d'environ 26 m2, et un logement comprenant salle et cuisine au rez-de-chaussée, trois chambres et cabinet à l'étage de comble.
Le plan dressé par l'instituteur de la commune en 1878 montre que le bâtiment a été agrandi de deux appentis, l'un à usage d'étable, l'autre, communiquant avec la cuisine, servant de buanderie.
Les recensements de population de 1872 et de 1881 indiquent que l'édifice est habité par l'institutrice et une soeur soignant les malades.
De 1898 à 1900, des travaux d'extension sont réalisés d'après les plans de Désiré Legris, architecte de la commune. Une nouvelle salle de classe mixte est construite à l'alignement de la rue, tandis que dans l'ancien bâtiment de fond de cour, la salle de classe est aménagée en salle de mairie et logement attribué à l'instituteur.
Le bâtiment en rez-de-chaussée, abritant une salle de classe d'environ 50 m2, est flanqué d'un appentis à usage d'étable. Sur le plan, figurent également un préau et des latrines préexistants.
Les travaux, menés par Barthélemy Dubourguier, entrepreneur à Ergnies, sont reçus le 18 novembre 1900, et la classe a ouvert le 2 janvier 1901. Le recensement de 1906 indique qu'Eugène Boully, le nouvel instituteur public de Ribeaucourt, y vit avec sa femme et son fils. En 1911, il se déclare instituteur public et secrétaire de mairie.
L'ensemble des bâtiments a été détruit durant les bombardements américains des 5 et 7 juillet 1944. En 1950, l'architecte amiénois Jean Guidée, chargé de la reconstruction des bâtiments communaux, soumet les plans de nouveaux bâtiments à usage de mairie, école et logement de l'instituteur. Ceux-ci sont modifiés en 1953, à la demande de la Commission départementale des constructions scolaires, tandis que les travaux sont dirigés par la Coopérative de Reconstruction *La Paysanne*, à Amiens.

Deux bâtiments ont été construits, notamment par Albert Pelletier et Greuet, respectivement maçon et couvreur à Ribeaucourt : la mairie, en bordure de cour ; la salle de classe et la remise de matériel d'incendie, en fond de cour. Comme l'indique une plaque apposée sur l'élévation latérale, la mairie a été inaugurée le 26 juin 1955 par Gilbert Jules, secrétaire d'État aux Finances.
Le corps communal de sapeurs pompiers a été dissous en 1970, et la pompe à bras a été vendue à un particulier (elle est aujourd'hui installée sur la place publique). Depuis la suppression de l'école dans les années 1990, l'école a été transformée en médiathèque et en remise, et le logement de l'instituteur mis en location par la commune.

Période(s) principale(s) : 3e quart 19e siècle, 4e quart 19e siècle (détruit), 3e quart 20e siècle
Dates : 1866 (daté par source), 1898 (daté par source), 1953 (daté par source)
Auteur(s) de l'oeuvre : Louis Henry Antoine (architecte d'arrondissement, attribution par source),
Désiré Legris (architecte communal, attribution par source), Jean Guidée (architecte communal, attribution par source),
Léopold Sueur (entrepreneur, attribution par source), Barthélemy Dubourguier (entrepreneur, attribution par source),
Albert Pelletier (maçon, attribution par source), Greuet (charpentier, attribution par source)

Description

L'édifice est formé de deux bâtiments construits en briques. Celui qui s'élève sur rue abrite la mairie et un logement. Il est construit en rez-de-chaussée surélevé avec comble à surcroît couvert d'ardoise. Un portail latéral donne accès à la cour, au fond de laquelle s'élève l'ancienne salle de classe, avec toit en appentis incliné vers l'arrière.

Eléments descriptifs

Matériau(x) du gros-oeuvre, mise en oeuvre et revêtement : brique
Matériau(x) de couverture : ardoise, matériau synthétique en couverture
Étage(s) ou vaisseau(x) : en rez-de-chaussée surélevé, étage de comble
Type(s) de couverture : toit en pavillon ; toit à un pan

Typologies et état de conservation

Typologies : école et logement sous un même toit ; mairie et logement sous un même toit ; mutation

Statut, intérêt et protection

L'ancienne école de filles, construite en 1863, sur les plans de l'architecte Henry Antoine, est devenue une école mixte, ouverte en 1901, après la construction d'une nouvelle salle de classe, sur les plans de l'architecte communal Désiré Legris.
Louis Henry Antoine est l'auteur de plusieurs écoles primaires construites dans le Val de Nièvre : écoles de filles à Beauval (à Beauval, Berteaucourt-les-Dames, Canaples, L'Etoiles) écoles de garçons (à L'Etoile et Saint-Ouen). Il est aussi l'auteur des plans des presbytères de Saint-Léger-lès-Domart et de Ribeaucourt, où il intervient pour la famille de Berny (chapelle funéraire de la famille de Berny et agrandissement du château).
Avec celle de Pernois, l'école et mairie Ribeaucourt constitue un exemple de l'architecture de la Reconstruction, ici sur les plans de Jean Guidé.

Statut de la propriété : propriété de la commune

Références documentaires

Documents d'archive

- AD Somme. Série O ; 99 O 3216. **Ribeaucourt. Administration communale, avant 1869**.
  Legs de la marquise de Persan pour la construction d'une école de filles (conseil municipal du 10 mai 1854)

- AD Somme. Série O ; 99 O 3217. **Ribeaucourt. Administration communale, 1870-1939**.
  Construction de l'école mixte et de la mairie, 1896-1900.

- AD Somme. Série P ; 3 P 671/4. **Ribeaucourt. Matrice des propriétés foncières, 1838-1914.**

- AC Ribeaucourt. **Registre des délibérations du conseil municipal, 1925-1995**.

Documents figurés

- **Commune de Ribeaucourt. Construction d'une maison d'école, plan d'ensemble**, dessin à l'encre et à l'aquarelle sur papier toilé par Louis Henry Antoine, architecte de l'arrondissement d'Abbeville, 18 octobre 1865 (AD Somme ; 99 O 3216).

- **Commune de Ribeaucourt. Construction d'une maison d'école, plans**, dessin à l'encre et à l'aquarelle sur calque par Louis Henry Antoine, architecte de l'arrondissement d'Abbeville, 18 octobre 1865 (AD Somme ; 99 O 3216).

- **Commune de Ribeaucourt. Plans de l'école des filles**, dessin à l'encre et à l'aquarelle sur papier par A. Houtier, instituteur, 14 août 1878 (AD Somme ; 99 T 3807/672-1).

- **Commune de Ribeaucourt. Croquis des abords de l'école projetée**, dessin à l'encre et à l'aquarelle sur calque, vers 1896 (AD Somme ; 99 O 3217).

- **Commune de Ribeaucourt. Plan de l'école**, dessin à l'encre, à l'aquarelle et au lavis sur papier par Désiré Legris, architecte communal, 17 décembre 1896 (AD Somme ; 99 O 1896).

- **Ribeaucourt (Somme). L'école**, carte postale, cliché S. Petit à Longpré, éditeur Archeri-Pruvôt à Ribeaucourt, avant 1912 (coll. part.).

- **Ribeaucourt. L'Ecole**, carte postale, cliché Domervalle à Domart, phototypie J.-M. Combier à Mâcon, années 1920 (coll. part.).

- **Ribeaucourt (Somme). Le monument aux morts et l'école**, carte postale, Damervalle photographe, années 1930 (coll. part.).

Illustrations

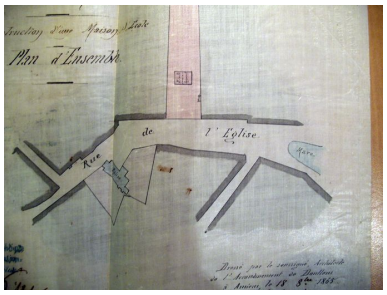

Plan de masse par Louis Henry Antoine, 1865 (AD Somme ; 99 O 3216).
Phot. Frédéric Fournis (reproduction)
IVR22_20088015224NUCA

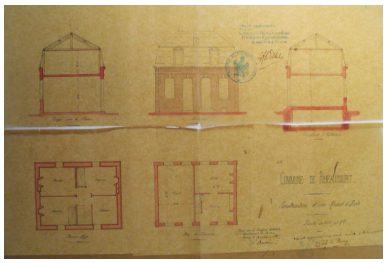

Façade, coupes et plans par Louis-Henry Antoine, 1865 (AD Somme ; 99 O 3216).
Phot. Frédéric Fournis (reproduction)
IVR22_20088015225NUCA

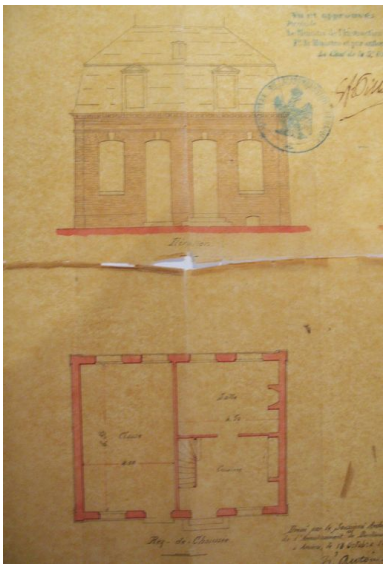

Façade et plan du rez-de-chaussée par Louis-Henry Antoine, 1865 (AD Somme ; 99 O 3216).
Phot. Frédéric Fournis (reproduction)
IVR22_20088015226NUCA

Façade par Louis Henry Antoine, 1865 (AD Somme ; 99 O 3216).
Phot. Frédéric Fournis (reproduction)
IVR22_20088015227NUCA

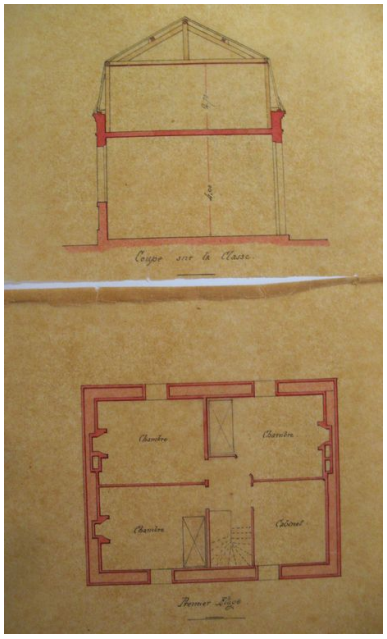

Coupe et plan du premier étage par Louis Henry Antoine, 1865 (AD Somme ; 99 O 3216).
Phot. Frédéric Fournis (reproduction)
IVR22_20088015228NUCA

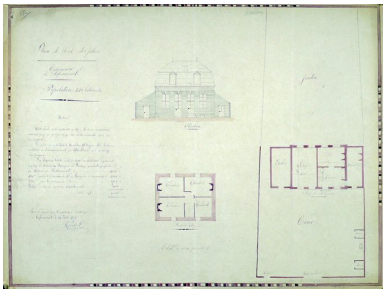

Plan et élévation par A. Houtier, 1878 (AD Somme ; 99 T 3807/672).
Phot. Archives départementales de la Somme (reproduction)
IVR22_20088015168NUCA



Façade, coupes et plans par Désiré Legris, 1896 (AD Somme ; 99 O 1896).
Phot. Frédéric Fournis (reproduction)
IVR22_20088015230NUCA

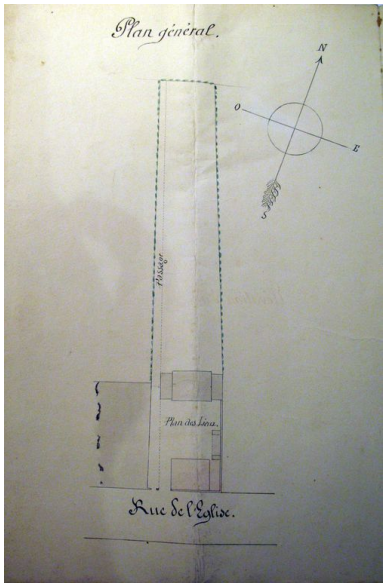

Plan d'ensemble par Désiré Legris, 1896 (AD Somme ; 99 O 3217).
Phot. Frédéric Fournis (reproduction)
IVR22_20088015232NUCA

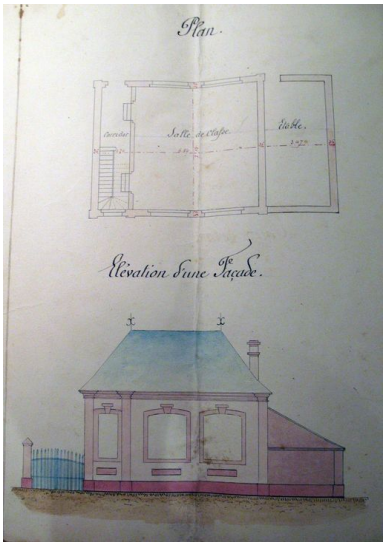

Plan et façade par Désiré Legris, 1896 (AD Somme ; 99 O 3217).
Phot. Frédéric Fournis (reproduction)
IVR22_20088015233NUCA



Coupes de la salle de classe et de l'étable par Désiré Legris, 1896 (AD Somme ; 99 O 3217).
Phot. Frédéric Fournis (reproduction)
IVR22_20088015234NUCA



Plan de masse, vers 1896 (AD Somme ; 99 O 3217).
Phot. Frédéric Fournis (reproduction)
IVR22_20088015235NUCA

Bâtiment d'école, avant 1912 (coll. part.).
Phot. Monnehay-Vulliet Marie-Laure
IVR22_20118000156NUCA

Bâtiment d'école, années 1920 (coll. part.).
Phot. Monnehay-Vulliet Marie-Laure
IVR22_20118000637NUCA

Monument aux morts et école, années 1930 (coll. part.).
Phot. Monnehay-Vulliet Marie-Laure
IVR22_20118000158NUCA

Vue générale de la mairie et de l'ancienne école.
Phot. Frédéric Fournis
IVR22_20118001148NUCA

Mairie.
Phot. Frédéric Fournis
IVR22_20118001147NUCA

Ancien bâtiment d'école en fond de cour.
Phot. Frédéric Fournis
IVR22_20118001018NUCA

Ancienne pompe à incendie, 2e moitié du 19e siècle, aujourd'hui placée sur la place publique.
Phot. Frédéric Fournis
IVR22_20118001015NUCA

Dossiers liés

Dossiers de synthèse :
L'architecture publique du Val de Nièvre (IA80009793)
Oeuvre(s) contenue(s) :
Oeuvre(s) en rapport :
Le village de Ribeaucourt (IA80009629) Hauts-de-France, Somme, Ribeaucourt

Auteur(s) du dossier : Frédéric Fournis, Isabelle Barbedor

Copyright(s) : (c) Région Hauts-de-France - Inventaire général

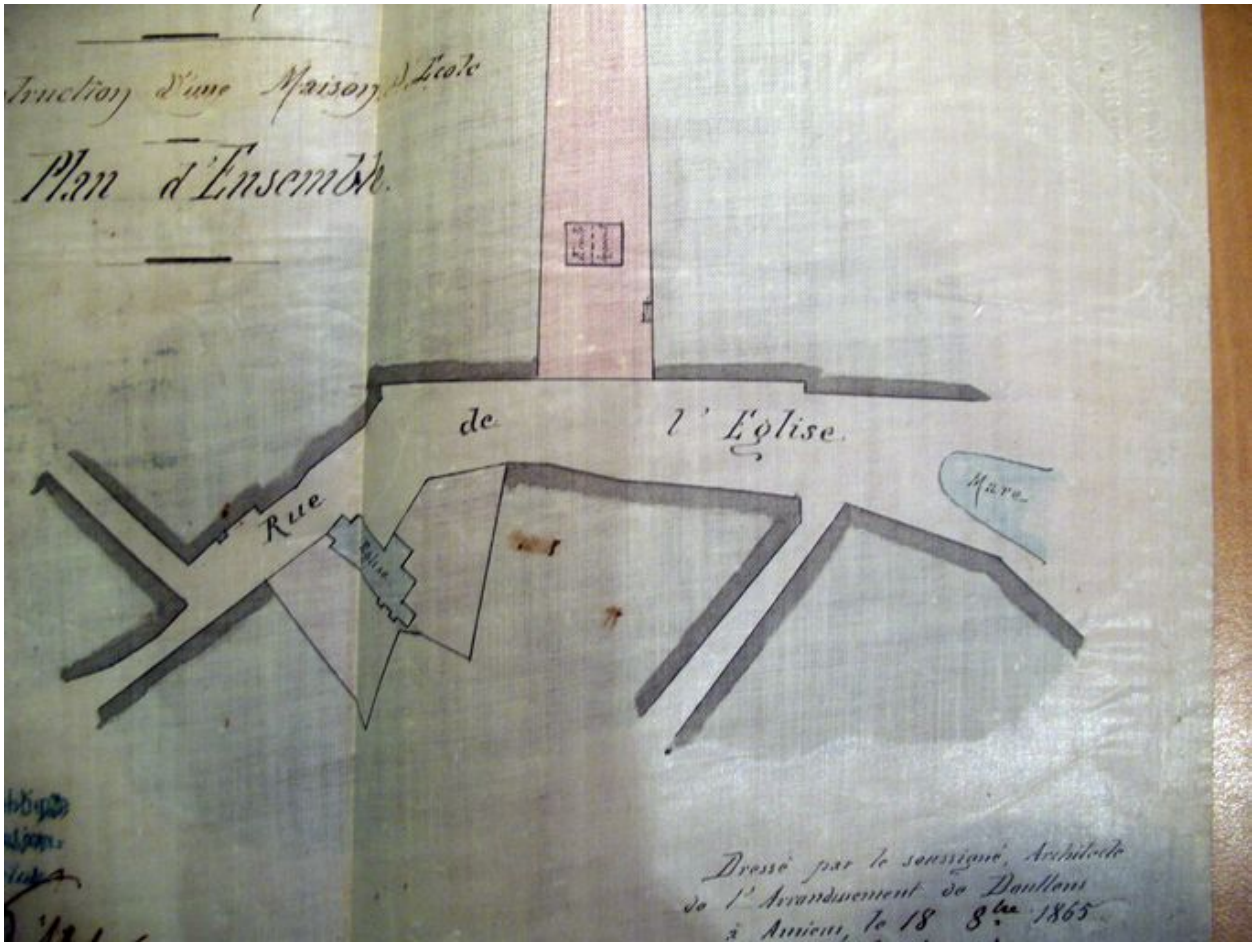

Plan de masse par Louis Henry Antoine, 1865 (AD Somme ; 99 O 3216).

IVR22_20088015224NUCA
Auteur de l'illustration : Frédéric Fournis (reproduction)
(c) Région Hauts-de-France - Inventaire général ; (c) Département de la Somme
reproduction soumise à autorisation du titulaire des droits d'exploitation

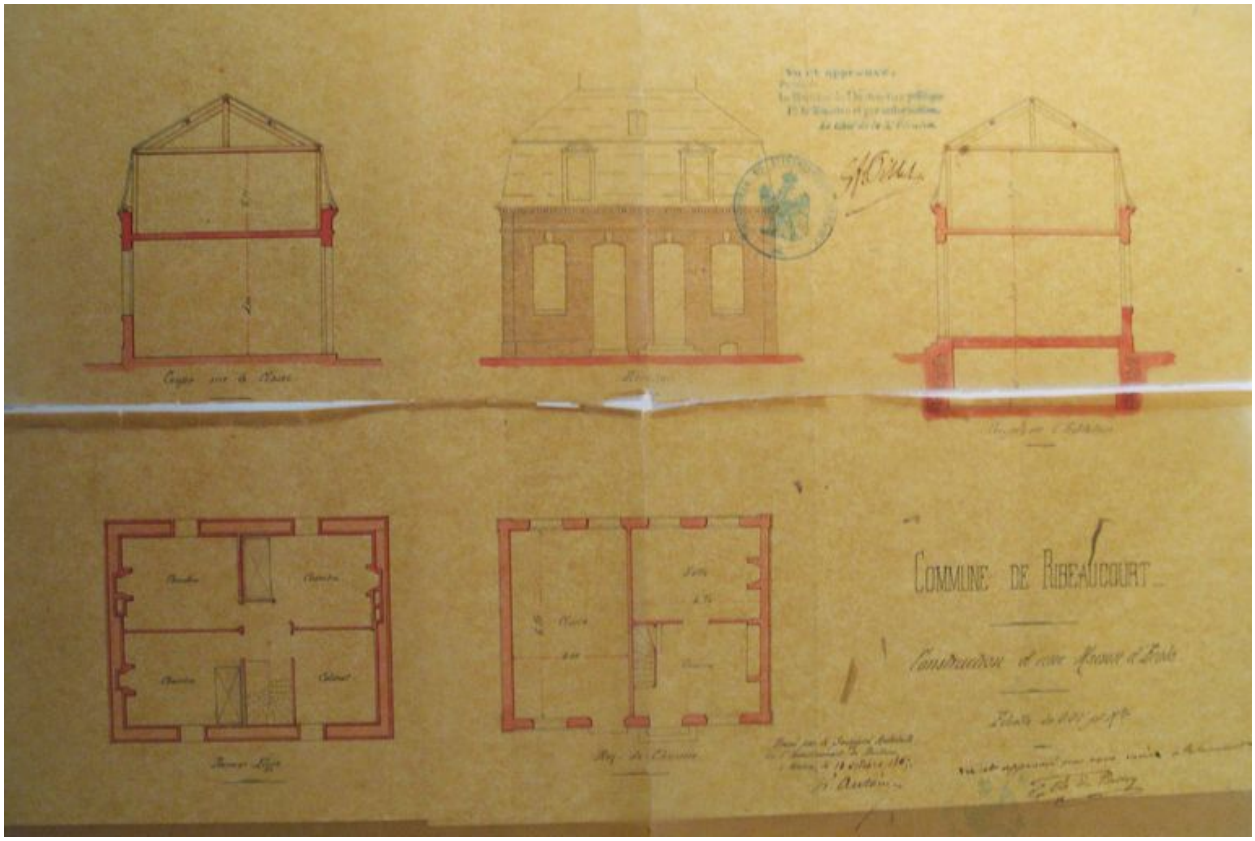

Façade, coupes et plans par Louis-Henry Antoine, 1865 (AD Somme ; 99 O 3216).

IVR22_20088015225NUCA
Auteur de l'illustration : Frédéric Fournis (reproduction)
(c) Région Hauts-de-France - Inventaire général ; (c) Département de la Somme
reproduction soumise à autorisation du titulaire des droits d'exploitation



Façade et plan du rez-de-chaussée par Louis-Henry Antoine, 1865 (AD Somme ; 99 O 3216).

IVR22_20088015226NUCA
Auteur de l'illustration : Frédéric Fournis (reproduction)
(c) Région Hauts-de-France - Inventaire général ; (c) Département de la Somme
reproduction soumise à autorisation du titulaire des droits d'exploitation

Façade par Louis Henry Antoine, 1865 (AD Somme ; 99 O 3216).

IVR22_20088015227NUCA
Auteur de l'illustration : Frédéric Fournis (reproduction)
(c) Région Hauts-de-France - Inventaire général ; (c) Département de la Somme
reproduction soumise à autorisation du titulaire des droits d'exploitation

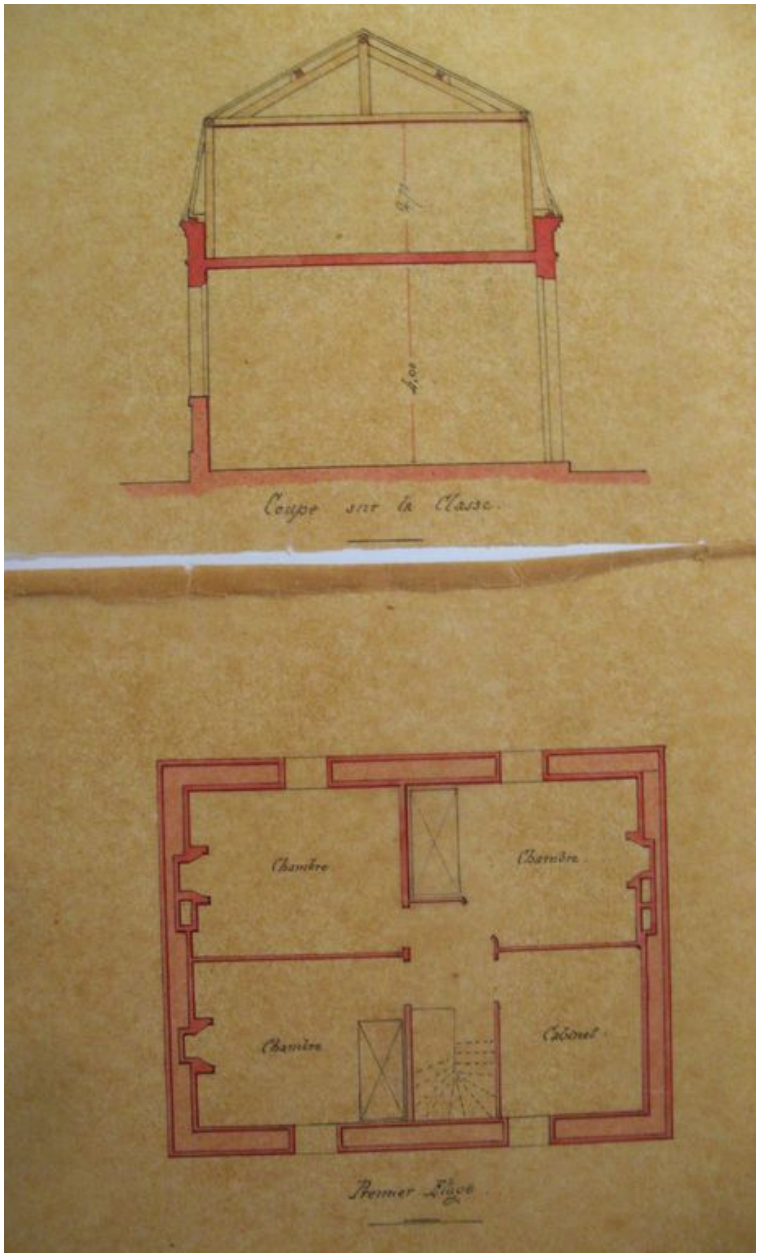

Coupe et plan du premier étage par Louis Henry Antoine, 1865 (AD Somme ; 99 O 3216).

IVR22_20088015228NUCA
Auteur de l'illustration : Frédéric Fournis (reproduction)
(c) Région Hauts-de-France - Inventaire général ; (c) Département de la Somme
reproduction soumise à autorisation du titulaire des droits d'exploitation

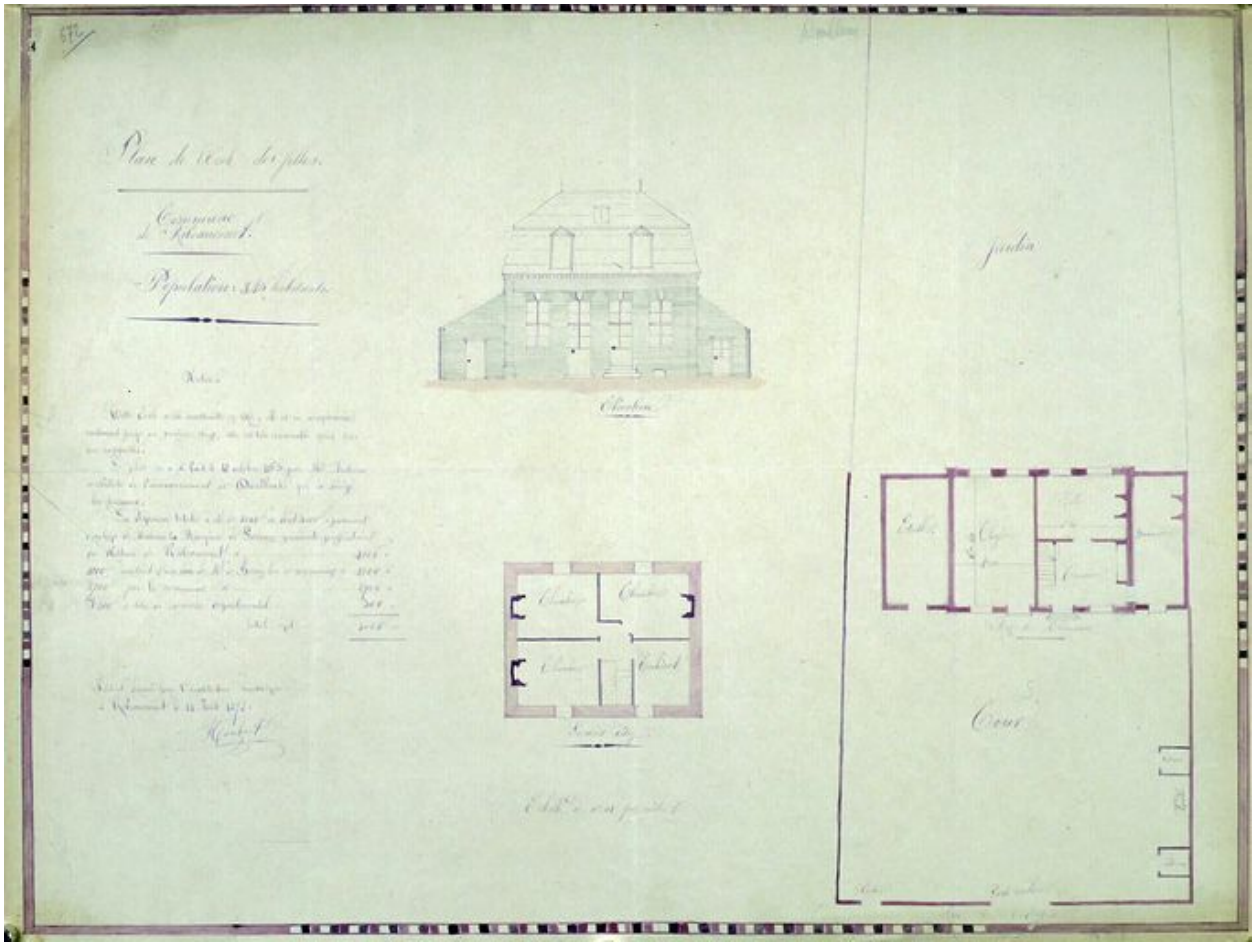

Plan et élévation par A. Houtier, 1878 (AD Somme ; 99 T 3807/672).

IVR22_20088015168NUCA
Auteur de l'illustration : Archives départementales de la Somme (reproduction)
(c) Département de la Somme
reproduction soumise à autorisation du titulaire des droits d'exploitation

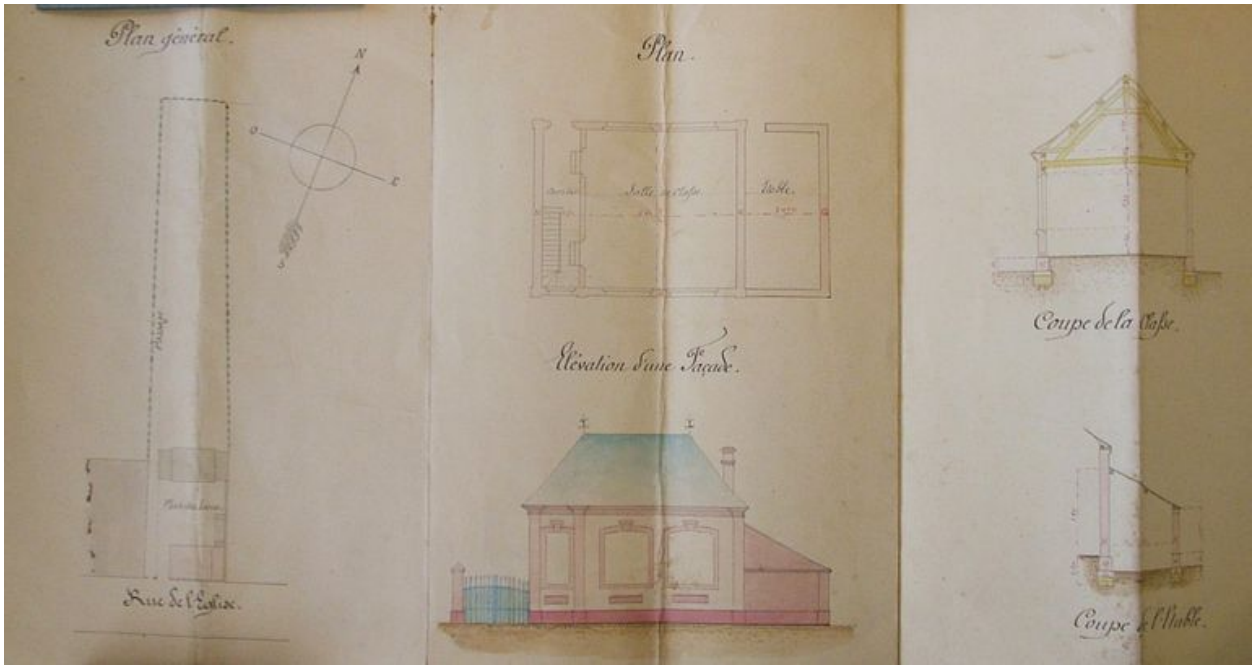

Façade, coupes et plans par Désiré Legris, 1896 (AD Somme ; 99 O 1896).

IVR22_20088015230NUCA
Auteur de l'illustration : Frédéric Fournis (reproduction)
(c) Région Hauts-de-France - Inventaire général ; (c) Département de la Somme
reproduction soumise à autorisation du titulaire des droits d'exploitation

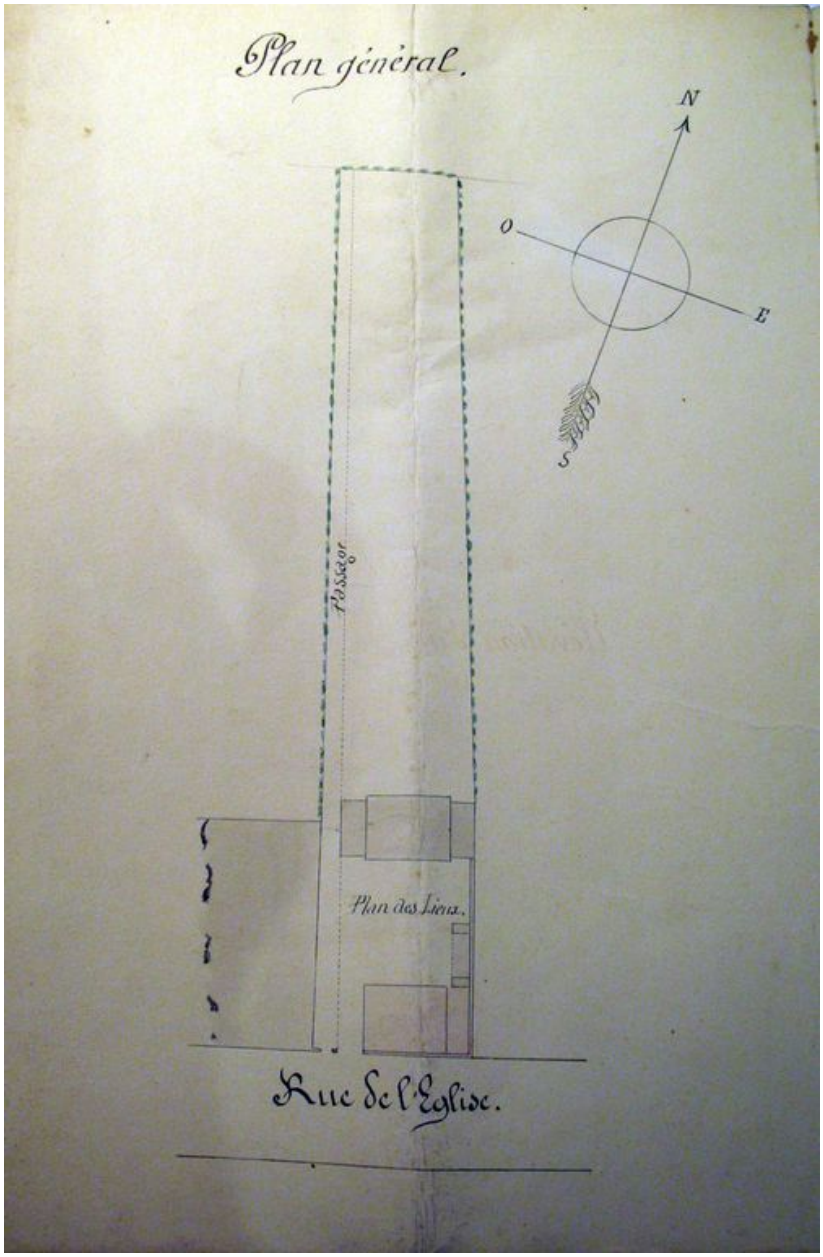

Plan d'ensemble par Désiré Legris, 1896 (AD Somme ; 99 O 3217).

IVR22_20088015232NUCA
Auteur de l'illustration : Frédéric Fournis (reproduction)
(c) Région Hauts-de-France - Inventaire général ; (c) Département de la Somme
reproduction soumise à autorisation du titulaire des droits d'exploitation

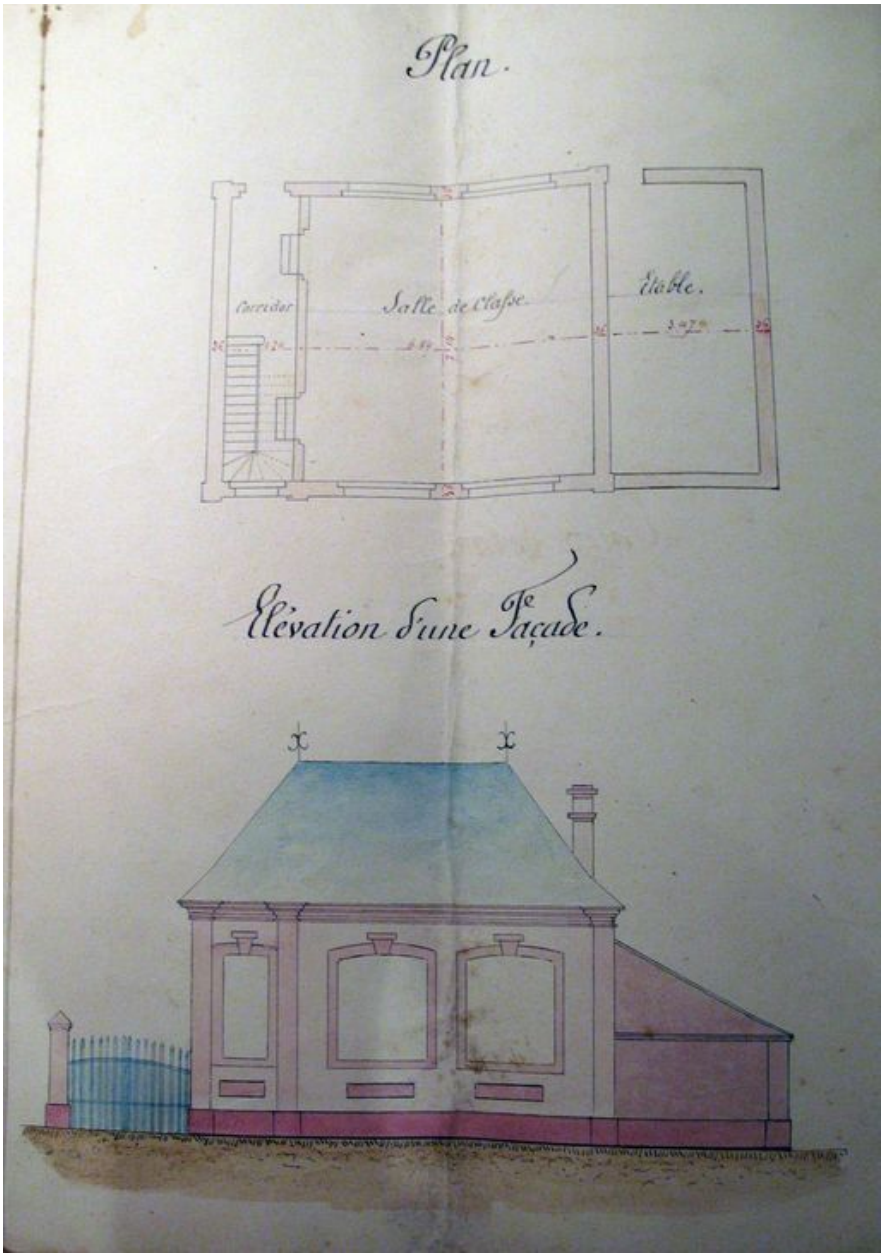

Plan et façade par Désiré Legris, 1896 (AD Somme ; 99 O 3217).

IVR22_20088015233NUCA
Auteur de l'illustration : Frédéric Fournis (reproduction)
(c) Région Hauts-de-France - Inventaire général ; (c) Département de la Somme
reproduction soumise à autorisation du titulaire des droits d'exploitation

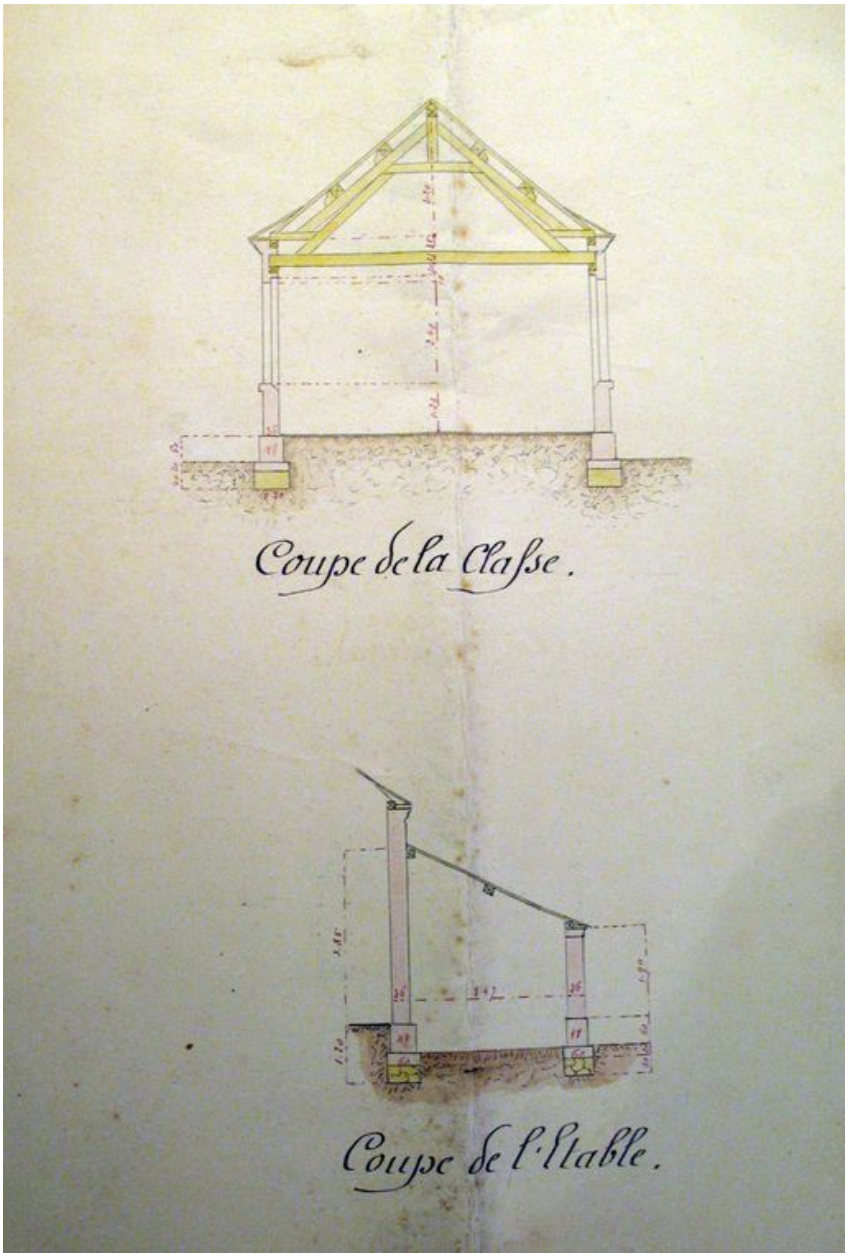

Coupes de la salle de classe et de l'étable par Désiré Legris, 1896 (AD Somme ; 99 O 3217).

IVR22_20088015234NUCA
Auteur de l'illustration : Frédéric Fournis (reproduction)
(c) Région Hauts-de-France - Inventaire général ; (c) Département de la Somme
reproduction soumise à autorisation du titulaire des droits d'exploitation



Plan de masse, vers 1896 (AD Somme ; 99 O 3217).

IVR22_20088015235NUCA
Auteur de l'illustration : Frédéric Fournis (reproduction)
(c) Région Hauts-de-France - Inventaire général ; (c) Département de la Somme
reproduction soumise à autorisation du titulaire des droits d'exploitation

Bâtiment d'école, avant 1912 (coll. part.).

IVR22_20118000156NUCA
Auteur de l'illustration : Monnehay-Vulliet Marie-Laure
(c) Région Hauts-de-France - Inventaire général
reproduction soumise à autorisation du titulaire des droits d'exploitation



Bâtiment d'école, années 1920 (coll. part.).

IVR22_20118000637NUCA
Auteur de l'illustration : Monnehay-Vulliet Marie-Laure
(c) Région Hauts-de-France - Inventaire général
reproduction soumise à autorisation du titulaire des droits d'exploitation

Monument aux morts et école, années 1930 (coll. part.).

IVR22_20118000158NUCA
Auteur de l'illustration : Monnehay-Vulliet Marie-Laure
(c) Région Hauts-de-France - Inventaire général
reproduction soumise à autorisation du titulaire des droits d'exploitation

Vue générale de la mairie et de l'ancienne école.

IVR22_20118001148NUCA
Auteur de l'illustration : Frédéric Fournis
(c) Région Hauts-de-France - Inventaire général
reproduction soumise à autorisation du titulaire des droits d'exploitation

Mairie.

IVR22_20118001147NUCA
Auteur de l'illustration : Frédéric Fournis
(c) Région Hauts-de-France - Inventaire général
reproduction soumise à autorisation du titulaire des droits d'exploitation

Ancien bâtiment d'école en fond de cour.

IVR22_20118001018NUCA
Auteur de l'illustration : Frédéric Fournis
(c) Région Hauts-de-France - Inventaire général
reproduction soumise à autorisation du titulaire des droits d'exploitation

Ancienne pompe à incendie, 2e moitié du 19e siècle, aujourd'hui placée sur la place publique.

IVR22_20118001015NUCA
Auteur de l'illustration : Frédéric Fournis
(c) Région Hauts-de-France - Inventaire général
reproduction soumise à autorisation du titulaire des droits d'exploitation