Hauts-de-France, Somme
Franqueville
25 rue Principale , ancienne rue du Bout de Ville

École primaire mixte et mairie de Franqueville, devenue mairie et logement

Références du dossier

Numéro de dossier : IA80009677
Date de l'enquête initiale : 2010
Date(s) de rédaction : 2010
Cadre de l'étude : inventaire topographique Val-de-Nièvre
Degré d'étude : étudié

Désignation

Dénomination : école primaire, mairie
Destinations successives : mairie
Parties constituantes non étudiées : jardin, cour, mur de clôture, logement

Compléments de localisation

Milieu d'implantation : en village
Références cadastrales : 1835, B, 388 ; 1983, B2, 299, 300

Historique

L'ancienne école mixte de Franqueville se trouvait au même emplacement, en bordure de la rue du Bout de Ville (actuelle rue Principale). Elle est représentée sur le cadastre napoléonien de 1835.
Dans la réponse au questionnaire de 1878, l'instituteur indique qu'elle a été construite en 1837, sur un terrain donné par la famille d'Hunolstein. Les plans dessinés par l'instituteur montrent un petit bâtiment en rez-de-chaussée surélevé, comprenant une unique salle de classe d'environ 7,20 m sur 4,90 m, éclairée par 4 fenêtres, deux à l'est et deux à l'ouest.
Le logement de l'instituteur était aménagé, sur les plans de l'architecte amiénois Antoine, dans une maison située rue du Tour de l'Eglise, acquise en 1874. Il comprenait quatre pièces, un fournil et une petite étable attenante. Deux autres étables se situaient à l'est du jardin.
En 1886, la vétusté de l'école a entraîné son déplacement dans l'ancienne forge.
Un nouveau bâtiment destiné à abriter l'école mixte, la mairie et le logement de l'instituteur, est ensuite construit en 1903, sur les plans de l'architecte en chef du département, Émile Ricquier. L'ancienne école a été vendue en 1902.
Sur les plans dessinés par E. Riquier en 1897, la porte en façade principale donnait accès au logement et à la mairie à l'étage. La salle de classe disposait d'un accès indépendant dans le mur pignon. A l'étage se trouvait la salle de mairie et les archives, ainsi que trois chambres, dont deux équipées de cheminées. Au rez-de-chaussée, à gauche de l'entrée, l'instituteur disposait d'une cuisine et d'une salle-à-manger. L'édifice présente quelques modifications par rapport au projet de l'architecte, en particulier une grande et unique fenêtre éclairant l'ancienne cuisine au lieu de deux petites baies jumelles (façade sur rue) et aménagement de deux portes aux emplacements prévus pour des fenêtres (façade sur cour).
Le bâtiment abrite aujourd'hui la mairie et un logement. Une salle communale a été construite récemment en prolongement d'un ancien bâtiment annexe.

Période(s) principale(s) : 4e quart 18e siècle (?, détruit), 2e quart 19e siècle, 3e quart 19e siècle (détruit), 4e quart 19e siècle
Dates : 1872 (daté par source), 1897 (daté par source)
Auteur(s) de l'oeuvre : Louis Henry Antoine (architecte d'arrondissement, attribution par source),
Emile Ricquier (architecte, attribution par source)

Description

Le bâtiment, précédé par une grande pelouse, est construit en brique sur deux niveaux, avec toit d'ardoise à longs pans.
Un petit bâtiment annexe en brique couvert de tôle subsiste dans la cour arrière.
La salle communale est construite en parpaings avec toit à un pan également en tôle, au sud de la cour.
Inscription : ECOLE MIXTE.

Eléments descriptifs

Matériau(x) du gros-oeuvre, mise en oeuvre et revêtement : brique ; béton, parpaing de béton, enduit
Matériau(x) de couverture : ardoise, tôle nervurée
Étage(s) ou vaisseau(x) : 1 étage carré
Type(s) de couverture : toit à longs pans, pignon couvert

Typologies et état de conservation

Typologies : mutation ; ecole et logement indépendant approprié ; école, mairie et logement sous un même toit

Statut, intérêt et protection

Dans le Val de Nièvre, l'architecte départemental Émile Ricquier est également le maître d'œuvre de l'école de Bouchon.

Statut de la propriété : propriété de la commune

Références documentaires

Documents d'archive

- AD Somme. Série O ; 99 O 1817. **Franqueville. Administration communale, 1870-1939**.
  construction de l'école mixte avec mairie et logement de l'instituteur, 1897-1903

Documents figurés

- **Commune de Franqueville. Plans de la maison d'école et du logement de l'instituteur**, dessin à l'encre et à l'aquarelle par A. Sallé, instituteur, 30 juillet 1878 (AD Somme ; 99 T 3805/341).

- **Commune de Franqueville. Construction d'une école mixte avec logement d'instituteur**, dessin à l'encre, à l'aquarelle et au lavis sur papier par Emile Ricquier, architecte départemental, février 1897 (AD Somme ; 99 O 1817).

Bibliographie

- INVENTAIRE GENERAL DU PATRIMOINE CULTUREL. Région PICARDIE. **Le Val de Nièvre, un territoire à l'épreuve de l'industrie.** Réd. Frédéric Fournis, Bertrand Fournier, et al. ; photogr. Marie-Laure Monnehay-Vulliet, Thierry Lefébure. Lyon : Lieux Dits, 2013. (Images du patrimoine ; 278).
  p. 89

Liens web

- Plan et élévation par A. Sallé, 1878 (AD Somme ; 99 T 3805/341). : http://archives.somme.fr/ark:/58483/a011308867880E6yOWf

Illustrations

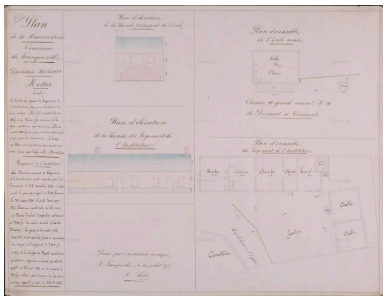

Plan et élévation par A. Sallé, 1878 (AD Somme ; 99 T 3805/341). Phot. Archives départementales de la Somme (reproduction) IVR22_20088015166NUCA

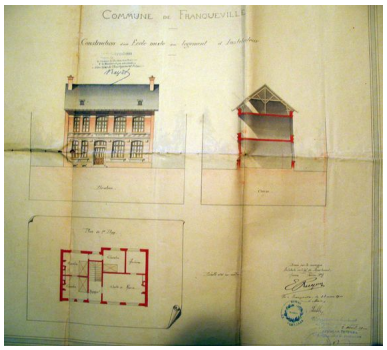

Façade, coupe et plans par Emile Ricquier, 1897 (AD Somme ; 99 O 1817). Phot. Frédéric Fournis (reproduction) IVR22_20088015199NUCA

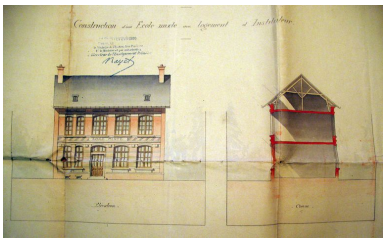

Façade et coupe transversale par Emile Ricquier, 1897 (AD Somme ; 99 O 1817). Phot. Frédéric Fournis (reproduction) IVR22_20088015200NUCA



Plan au sol par Emile Ricquier, 1897 (AD Somme ; 99 O 1817). Phot. Frédéric Fournis (reproduction) IVR22_20088015202NUCA

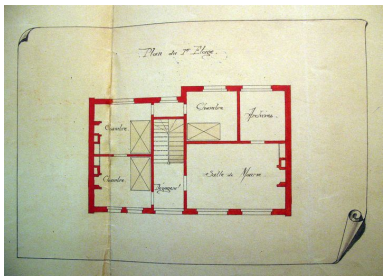

Plan du premier étage par Emile Ricquier, 1897 (AD Somme ; 99 O 1817). Phot. Frédéric Fournis (reproduction) IVR22_20088015201NUCA

Vue générale depuis la rue. Phot. Marie-Laure Monnehay-Vulliet IVR22_20108000152XA

Façade du bâtiment principal. Phot. Frédéric Fournis IVR22_20108001789NUCA

Vue de trois-quarts, depuis le nord-est, l'ancien accès à la salle de classe est visible dans le pignon. Phot. Marie-Laure Monnehay-Vulliet IVR22_20108000130XA

Salle communale moderne construite en prolongement d'un ancien bâtiment annexe. Phot. Frédéric Fournis IVR22_20108001799NUCA

Ancien bâtiment annexe.
Phot. Frédéric Fournis
IVR22_20108001798NUCA

Dossiers liés

Dossiers de synthèse :
L'architecture publique du Val de Nièvre (IA80009793)
Oeuvre(s) contenue(s) :
Oeuvre(s) en rapport :
Le village de Franqueville (IA80009631) Hauts-de-France, Somme, Franqueville

Auteur(s) du dossier : Frédéric Fournis, Isabelle Barbedor
Copyright(s) : (c) Région Hauts-de-France - Inventaire général

Plan et élévation par A. Sallé, 1878 (AD Somme ; 99 T 3805/341).

IVR22_20088015166NUCA
Auteur de l'illustration : Archives départementales de la Somme (reproduction)
(c) Département de la Somme
reproduction soumise à autorisation du titulaire des droits d'exploitation

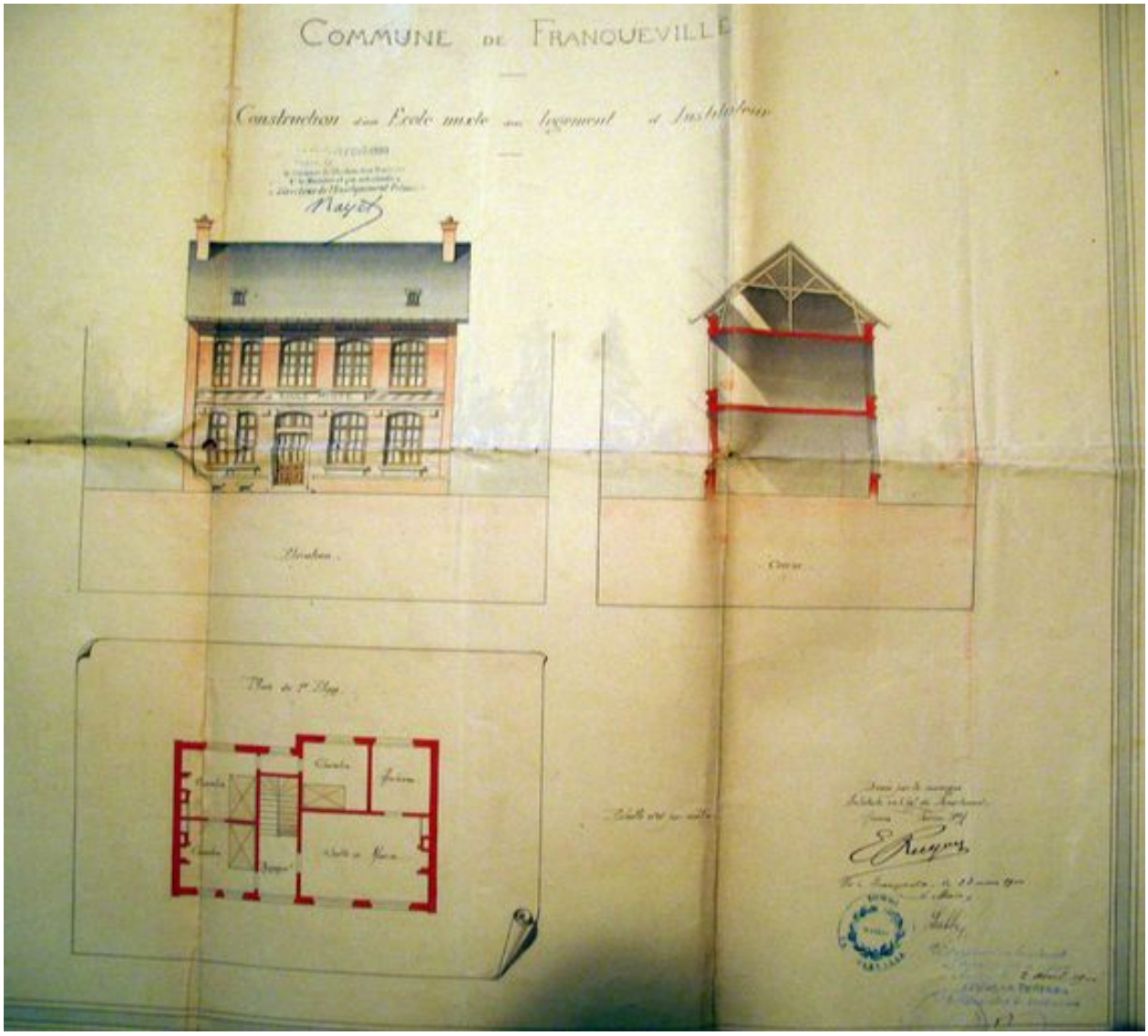

Façade, coupe et plans par Emile Ricquier, 1897 (AD Somme ; 99 O 1817).

IVR22_20088015199NUCA
Auteur de l'illustration : Frédéric Fournis (reproduction)
(c) Région Hauts-de-France - Inventaire général ; (c) Département de la Somme
reproduction soumise à autorisation du titulaire des droits d'exploitation

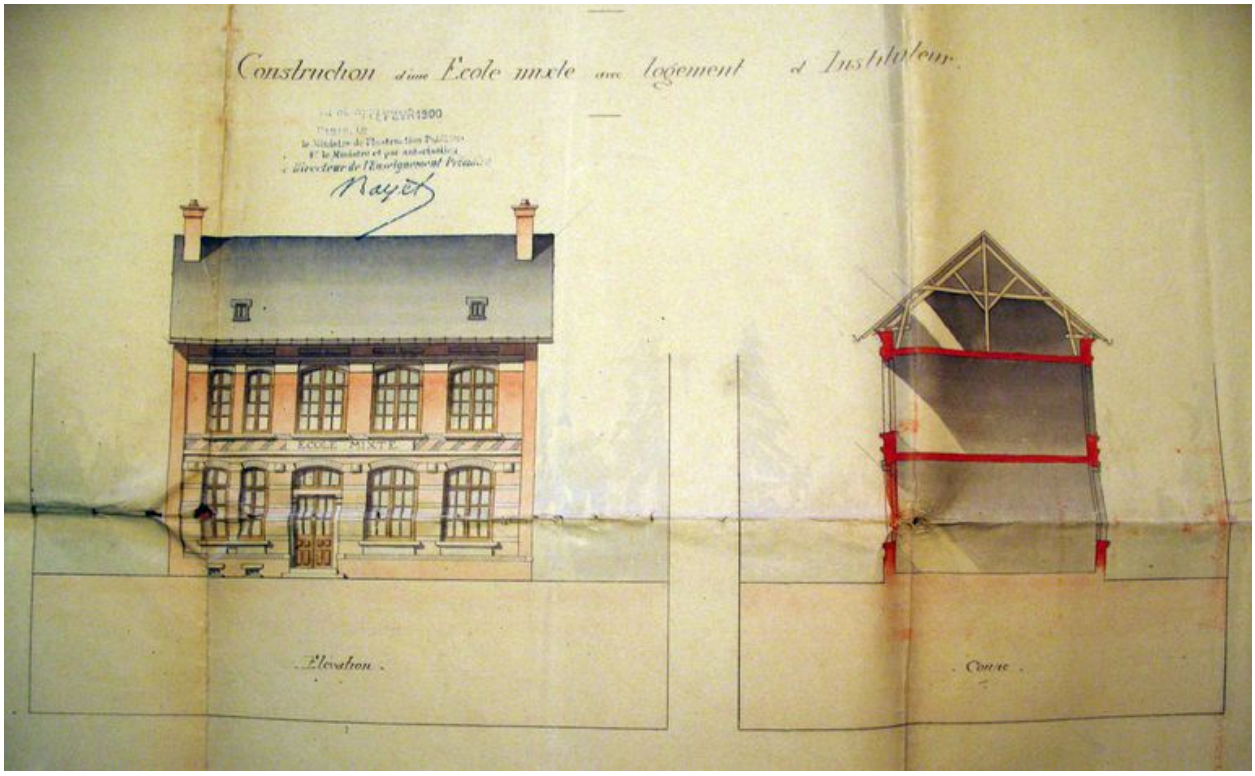

Façade et coupe transversale par Emile Ricquier, 1897 (AD Somme ; 99 O 1817).

IVR22_20088015200NUCA
Auteur de l'illustration : Frédéric Fournis (reproduction)
(c) Région Hauts-de-France - Inventaire général ; (c) Département de la Somme
reproduction soumise à autorisation du titulaire des droits d'exploitation



Plan au sol par Emile Ricquier, 1897 (AD Somme ; 99 O 1817).

IVR22_20088015202NUCA
Auteur de l'illustration : Frédéric Fournis (reproduction)
(c) Région Hauts-de-France - Inventaire général ; (c) Département de la Somme
reproduction soumise à autorisation du titulaire des droits d'exploitation

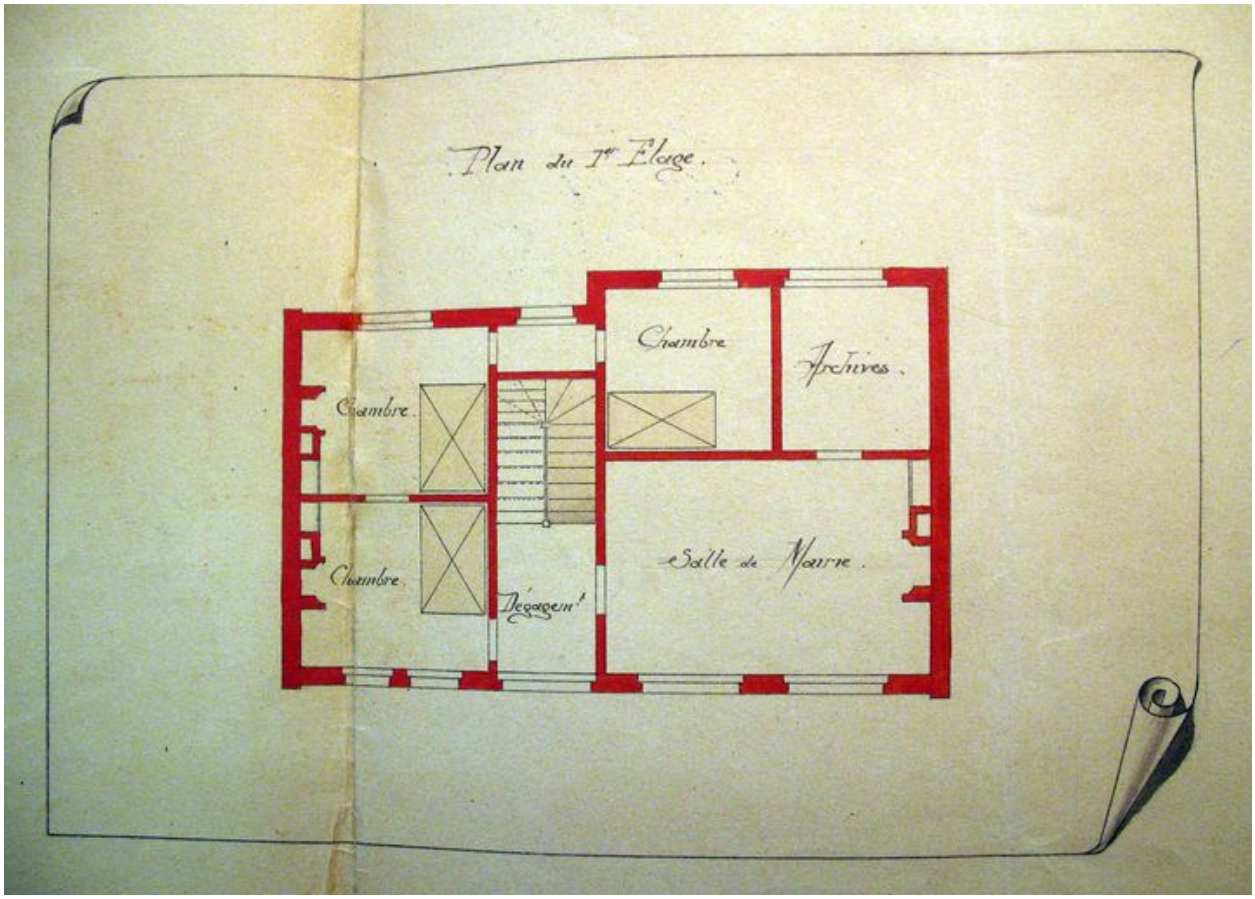

Plan du premier étage par Emile Ricquier, 1897 (AD Somme ; 99 O 1817).

IVR22_20088015201NUCA
Auteur de l'illustration : Frédéric Fournis (reproduction)
(c) Région Hauts-de-France - Inventaire général ; (c) Département de la Somme
reproduction soumise à autorisation du titulaire des droits d'exploitation

Vue générale depuis la rue.

IVR22_20108000152XA
Auteur de l'illustration : Marie-Laure Monnehay-Vulliet
(c) Région Hauts-de-France - Inventaire général
reproduction soumise à autorisation du titulaire des droits d'exploitation

Façade du bâtiment principal.

IVR22_20108001789NUCA
Auteur de l'illustration : Frédéric Fournis
(c) Région Hauts-de-France - Inventaire général
reproduction soumise à autorisation du titulaire des droits d'exploitation

Vue de trois-quarts, depuis le nord-est, l'ancien accès à la salle de classe est visible dans le pignon.

IVR22_20108000130XA
Auteur de l'illustration : Marie-Laure Monnehay-Vulliet
(c) Région Hauts-de-France - Inventaire général
reproduction soumise à autorisation du titulaire des droits d'exploitation

Salle communale moderne construite en prolongement d'un ancien bâtiment annexe.

IVR22_20108001799NUCA
Auteur de l'illustration : Frédéric Fournis
(c) Région Hauts-de-France - Inventaire général
reproduction soumise à autorisation du titulaire des droits d'exploitation

Ancien bâtiment annexe.

IVR22_20108001798NUCA
Auteur de l'illustration : Frédéric Fournis
(c) Région Hauts-de-France - Inventaire général
reproduction soumise à autorisation du titulaire des droits d'exploitation