Hauts-de-France, Somme
Nibas
Le Boyau

Le cimetière communal de Nibas

Références du dossier

Numéro de dossier : IA80010229
Date de l'enquête initiale : 2015
Date(s) de rédaction : 2015, 2017
Cadre de l'étude : inventaire topographique Vimeu industriel
Degré d'étude : étudié

Désignation

Dénomination : cimetière
Parties constituantes non étudiées : monument aux morts

Compléments de localisation

Milieu d'implantation : isolé
Références cadastrales : 1983, E, 075. 1983 E 075

Historique

L'ancien cimetière de Nibas, situé autour de l'église, étant devenu insuffisant et insalubre, un nouveau cimetière est aménagé dans un terrain acheté à Joseph Bourgeois et Palmyre Mansionen en 1921.
Plusieurs stèles portent la signature de l'entreprise de monuments funèbres Carbonnier à Escarbotin.

Période(s) principale(s) : 1er quart 20e siècle
Dates : 1921 (daté par source)
Auteur(s) de l'oeuvre : entreprise de monuments funèbres Carbonnier

Description

Le cimetière de Nibas est situé à un kilomètre du centre du village, sur le chemin menant à Saucourt. D'une superficie de 4.800 m2, il est clos de murs en béton grillagé, à l'exception du mur sur la rue qui comporte une rambarde en béton.
Le cimetière est desservi par une allée principale et par quatre allées secondaires parallèles à cette première. Les concessions sont disposées perpendiculairement aux allées.
Les plus anciens tombeaux sont situés à la périphérie du cimetière. Les concessions à perpétuité les plus anciennes datent du dernier quart du 19e siècle.
Le monument aux morts des guerres de 1870, de 1914-1918, de 1939-1945 et de la guerre d'Algérie, est situé au centre du cimetière.

Eléments descriptifs

Matériau(x) du gros-oeuvre, mise en oeuvre et revêtement : brique ; béton

Typologies et état de conservation

Typologies : cimetière indépendant (graveyard) de plan régulier

Statut, intérêt et protection

Statut de la propriété : propriété de la commune

Références documentaires

Documents d'archive

- AD Somme. Série O ; 99 O 2887. **Nibas. Administration communale, 1870-1939**.

Documents figurés

- **Plan cadastral présentant la projection du nouveau cimetière**, 1921 (AD Somme ; 99 O 2287).

- **Plan du nouveau cimetière**, 1921 (AD Somme ; 99 O 2287).

Illustrations

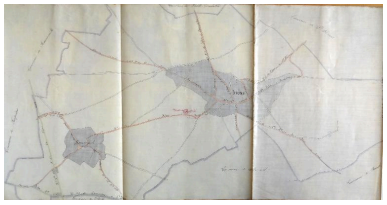

Plan cadastral présentant la projection du nouveau cimetière, 1921 (AD Somme ; 99 O 2287). Phot. Frédéric-Nicolas Kocourek (reproduction) IVR22_20158006482NUCA

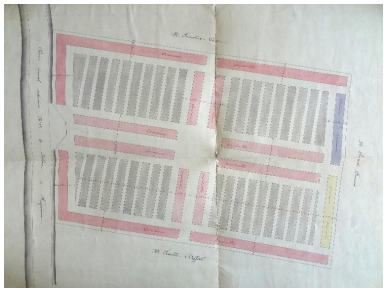

Plan du nouveau cimetière, 1921 (AD Somme ; 99 O 2287). Phot. Frédéric-Nicolas Kocourek (reproduction) IVR22_20158006483NUCA

Vue d'ensemble depuis la rue de Saucourt. Phot. Thierry Lefébure IVR22_20138000280NUC2A

Dossiers liés

Dossiers de synthèse :
Les cimetières du Vimeu Industriel - dossier à supprimer (IA80010173)
Oeuvre(s) contenue(s) :
Oeuvre(s) en rapport :
Le village de Nibas (IA80010070) Hauts-de-France, Somme, Nibas

Auteur(s) du dossier : Frédéric-Nicolas Kocourek, Isabelle Barbedor
Copyright(s) : (c) Région Hauts-de-France - Inventaire général ; (c) Syndicat mixte Baie de Somme - Trois Vallées



Plan cadastral présentant la projection du nouveau cimetière, 1921 (AD Somme ; 99 O 2287).

IVR22_20158006482NUCA
Auteur de l'illustration : Frédéric-Nicolas Kocourek (reproduction)
(c) Région Hauts-de-France - Inventaire général ; (c) Baie de Somme - Trois Vallées
reproduction soumise à autorisation du titulaire des droits d'exploitation

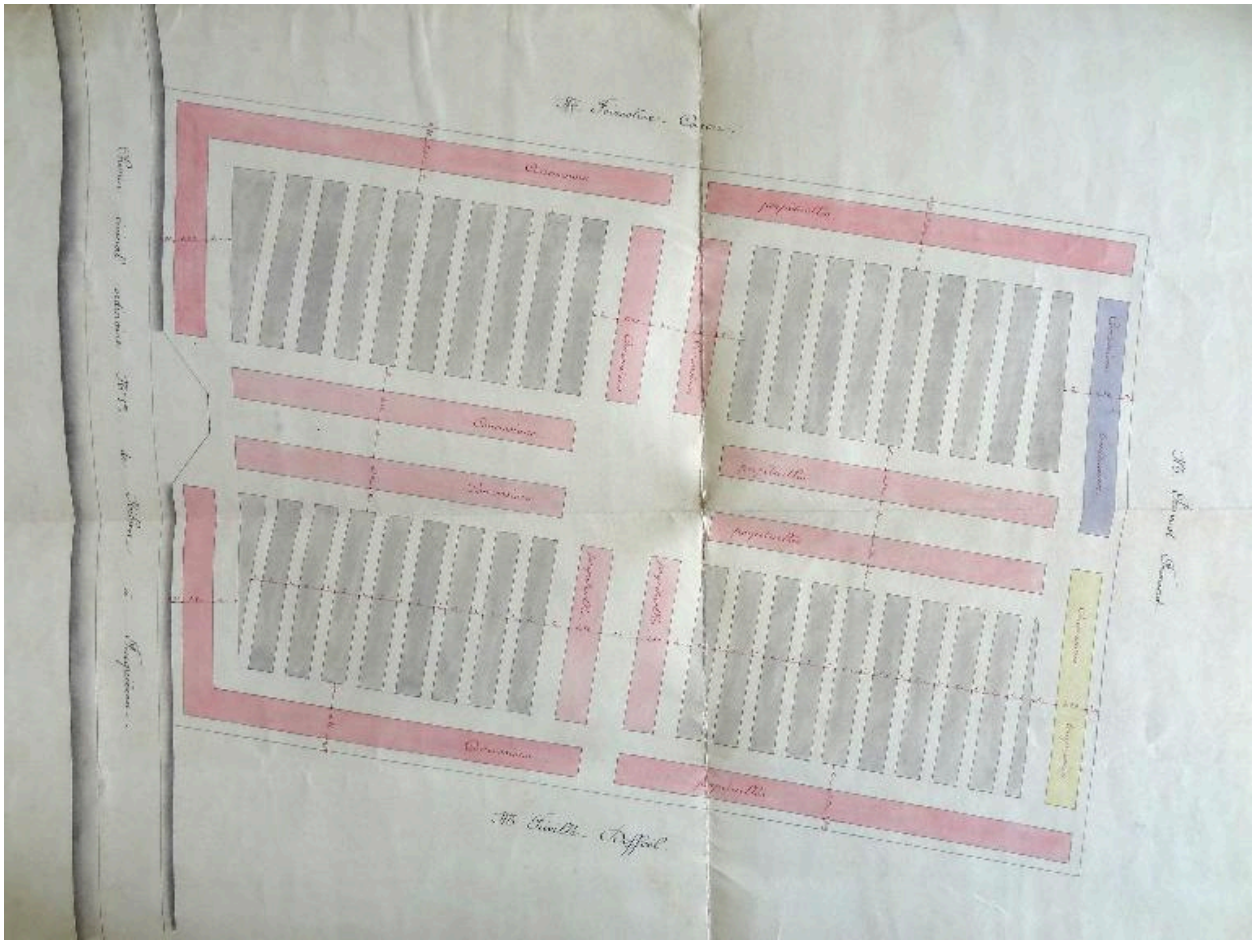

Plan du nouveau cimetière, 1921 (AD Somme ; 99 O 2287).

IVR22_20158006483NUCA
Auteur de l'illustration : Frédéric-Nicolas Kocourek (reproduction)
(c) Région Hauts-de-France - Inventaire général ; (c) Baie de Somme - Trois Vallées
reproduction soumise à autorisation du titulaire des droits d'exploitation

Vue d'ensemble depuis la rue de Saucourt.

IVR22_20138000280NUC2A
Auteur de l'illustration : Thierry Lefébure
(c) Région Hauts-de-France - Inventaire général ; (c) Département de la Somme ; (c) Association de Préfiguration du PNR Picardie maritime
reproduction soumise à autorisation du titulaire des droits d'exploitation