

Hauts-de-France, Nord
Armentières
1 rue de la Gare, rue Paul-Pouchain

Entrepôt commercial des filatures et tissages Auguste Mahieu, puis Beaudoux, actuellement cinéma

Références du dossier

Numéro de dossier : IA00062805
Date de l'enquête initiale : 1988
Date(s) de rédaction : 1990, 2023
Cadre de l'étude : patrimoine industriel Armentières, patrimoine de la Reconstruction
Degré d'étude : recensé
Référence du dossier Monument Historique : PA59000052

Désignation

Dénomination : entrepôt commercial, cinéma
Appellation : Entrepôt commercial des filatures et tissages Auguste Mahieu, Entrepôt commercial Beaudoux
Parties constituantes non étudiées : magasin de commerce, bureau

Compléments de localisation

Milieu d'implantation : en ville
Références cadastrales : 1888, B6, 3845 à 3850 ; 1935, C11, 3304 à 3306 ; 1983, BT, 43, 47 ; 2016, BT, 66, 67

Historique

L'édifice commercial des établissements Mahieu est construit en 1881 sur les plans de l'architecte Emile Vandenberg (1827-1919). Détruit en partie lors de la Première Guerre mondiale, il est reconstruit à l'identique. En 1988 il sert d'entrepôt industriel aux Établissements Beaudoux.

Il est inscrit partiellement au titre des Monuments historiques par arrêté du 21 avril 2000.

En 2020, il abrite le cinéma Ciné-Lumières.

Période(s) principale(s) : 4e quart 20e siècle, 1er quart 20e siècle

Dates : 1881 (daté par travaux historiques)

Auteur(s) de l'oeuvre : Émile Vandenberg (architecte, attribution par source)

Description

L'édifice se compose de deux bâtiments jointifs en rez-de-chaussée surélevé, de quatre travées chacun, traversant l'îlot entre la rue de la Gare et la rue Paul-Pouchain. Au sud, la partie commerciale à laquelle on accède par une volée de marches. Au nord, le magasin industriel. Entre ces deux parties une halle en plein-cintre métallique, également traversante, ornée rue de la Gare d'une verrière portant au centre une rosace encadrée des mots "Filature et Tissage". Au centre de cette rosace, le monogramme de la maison Auguste Mahieu en ferronnerie : les lettres A et M entrelacées.

Les murs sont en brique, avec un enduit imitant la pierre ; les baies sont en arc en berceau segmentaire. Les travées sont séparées par une double jambe en haut de laquelle figurent les lettres A et M. Ces jambes sont surmontées de blasons en ciment en amortissement (certains ont disparu) aux armes (du nord au sud) de Lyon, Bordeaux, Elbeuf, Paris, Lille, Armentières, Nantes, Toulouse et Nancy.

Éléments descriptifs

Matériau(x) du gros-oeuvre, mise en oeuvre et revêtement : brique enduit d'imitation

Matériau(x) de couverture : zinc en couverture, métal en couverture

Étage(s) ou vaisseau(x) : en rez-de-chaussée surélevé
Couvremets : charpente en bois apparente ; charpente métallique apparente
Élévations extérieures : élévation ordonnancée
Type(s) de couverture : extrados de voûte ; terrasse

Typologies et état de conservation

État de conservation : restauré

Décor

Techniques : ferronnerie, sculpture,
Représentations : monogramme, armoiries
Précision sur les représentations :

La façade présente une série de monogrammes ou armoiries aux insignes du premier propriétaire, avec des éléments en ferronnerie et d'autres éléments sculptés.

Statut, intérêt et protection

Cette étude menée en 1988 a fait l'objet d'une mise à jour par le service de l'Inventaire en 2023.

Intérêt de l'œuvre : à signaler

Protections : inscrit MH partiellement, 2000/04/21

Les façades et toitures sur la rue de la Gare, le hall traversant avec sa verrière ainsi que la structure porteuse métallique des deux magasins latéraux (cad. BT 66) : inscription par arrêté du 21 avril 2000

Statut de la propriété : propriété de la commune

Références documentaires

Documents figurés

- **Armentières. Vue aérienne oblique des établissements Mahieu. Vue prise vers l'est, 1926** (Source IGN. Photothèque nationale. 26/06/1926).
IGNF_PVA_1-0__1926-06-26__CCF0G-1025_1926_CAF_G-102_0001

Bibliographie

- Commission « Armentières hier et aujourd'hui ». **La Belle Époque à Armentières**. Dunkerque : Westhoek/éditions des beffrois, 1986.

Liens web

- Entête de lettre A. Mahieu, 1893. [consulté le 23/08/2023] : <https://archives.ville-armentieres.fr/ark:/30097/a011642498686G3Ygnq>
- Plans de la maison de commerce Mahieu (élévation rue de la Gare, le porche, une travée), 1983. [consulté le 23/08/2023] : <https://archives.ville-armentieres.fr/ark:/30097/a011645711988qIDT6q/03a2612669>
- Dossier d'origine numérisé. [consulté le 23/08/2023] : www2.culture.gouv.fr/documentation/memoire/HTML/IVR31/IA00062805/INDEX.HTM
- Établissements Auguste Mahieu. Base Palissy : fiche d'inscription au titre des Monuments historiques, 2000. PA59000052 [consulté le 23/08/2023]. : <https://www.pop.culture.gouv.fr/notice/merimee/PA59000052>

Illustrations



Élévation antérieure rue de la Gare. Photographie, [ca 1920].
Commission « Armentières hier et aujourd'hui ». In La Belle Époque à Armentières. Dunkerque : Westhoek/éditions des beffrois, 1986, p. 153.
Repro. Olivier Marlard
IVR31_19905900500ZA




Élévation antérieure, travée centrale.
Phot. Philippe Dapvril
IVR31_19885900036X

Vue aérienne de l'entrepôt prise vers l'est, 1926 (Source IGN. Photothèque nationale. 26/06/1926).
Repro. Jean-Marc Ramette
IVR32_20235905024NUC



Élévation antérieure. Blason n° 1 aux armes de Lyon (Rhône).
Phot. Philippe Dapvril
IVR31_19885900039X

Élévation antérieure rue de la Gare.
Phot. Philippe Dapvril
IVR31_19885900035X



Élévation antérieure. Blason n° 2 aux armes de Bordeaux (Gironde).
Phot. Philippe Dapvril
IVR31_19885900045X



Élévation antérieure. Blason n° 3 aux armes d'Elbeuf (Seine-Maritime).
Phot. Philippe Dapvril
IVR31_19885900044X



Élévation antérieure. Blason n° 4 aux armes de Paris.
Phot. Philippe Dapvril
IVR31_19885900047X



Élévation antérieure. Blason n° 5 aux armes de Lille (Nord).
Phot. Philippe Dapvril
IVR31_19885900040X



Élévation antérieure. Blason n° 6 aux armes d'Armentières.
Phot. Philippe Dapvril
IVR31_19885900041X




Élévation antérieure. Blason n° 7 (illisible).
Phot. Philippe Dapvril
IVR31_19885900043X



Élévation antérieure, blason n° 8 aux armes de Nantes (Loire-Atlantique).
Phot. Philippe Dapvril
IVR31_19885900038X



Élévation antérieure. Blason n° 9 aux armes de Toulouse (Haute-Garonne).
Phot. Philippe Dapvril
IVR31_19885900046X



Élévation antérieure. Blason n° 10 aux armes de Nancy (Meurthe-et-Moselle).
Phot. Philippe Dapvril
IVR31_19885900042X

Dossiers liés

Est partie constituante de : Ensemble textile Mahieu-Delangre, puis Mahieu-Ferry (IA00075777) Hauts-de-France, Nord, Armentières, 1 rue de la Gare, rue Paul-Pouchain

Auteur(s) du dossier : Jean-Marc Ramette

Copyright(s) : (c) Région Hauts-de-France - Inventaire général



169 - Ce qui reste de la Maison de Commerce Mahieu.

Élévation antérieure rue de la Gare. Photographie, [ca 1920]. Commission « Armentières hier et aujourd'hui ». In *La Belle Époque à Armentières*. Dunkerque : Westhoek/éditions des beffrois, 1986, p. 153.

Référence du document reproduit :

- Commission « Armentières hier et aujourd'hui ». **La Belle Époque à Armentières**. Dunkerque : Westhoek/éditions des beffrois, 1986.

IVR31_19905900500ZA

Auteur de l'illustration (reproduction) : Olivier Marlard

Date de prise de vue : 1990

(c) Région Hauts-de-France - Inventaire général ; (c) Département du Nord - Archives départementales
reproduction soumise à autorisation du titulaire des droits d'exploitation



Vue aérienne de l'entrepôt prise vers l'est, 1926 (Source IGN. Photothèque nationale. 26/06/1926).

Référence du document reproduit :

- **Armentières. Vue aérienne oblique des établissements Mahieu. Vue prise vers l'est, 1926** (Source IGN. Photothèque nationale. 26/06/1926).
IGNF_PVA_1-0__1926-06-26__CCF0G-1025_1926_CAF_G-102_0001

IVR32_20235905024NUC

Auteur de l'illustration (reproduction) : Jean-Marc Ramette

Date de prise de vue : 2023

(c) IGN ; (c) Région Hauts-de-France - Inventaire général
reproduction soumise à autorisation du titulaire des droits d'exploitation



Élévation antérieure rue de la Gare.

Référence du document reproduit :

- **Dunkerque (Nord). Plans et coupes du Fort Blanc**, dessin aquarellé, 1ère moitié du 18e siècle (Archives du génie, Vincennes).

IVR31_19885900035X

Auteur de l'illustration : Philippe Dapvril

Date de prise de vue : 1988

(c) Région Hauts-de-France - Inventaire général

reproduction soumise à autorisation du titulaire des droits d'exploitation



Élévation antérieure, travée centrale.

Référence du document reproduit :

- **Dunkerque (Nord). Plans et coupes du Fort Blanc**, dessin aquarellé, 1ère moitié du 18e siècle (Archives du génie, Vincennes).

IVR31_19885900036X

Auteur de l'illustration : Philippe Dapvril

Date de prise de vue : 1988

(c) Région Hauts-de-France - Inventaire général

reproduction soumise à autorisation du titulaire des droits d'exploitation



Élévation antérieure. Blason n° 1 aux armes de Lyon (Rhône).

Référence du document reproduit :

- **Dunkerque (Nord). Plans et coupes du Fort Blanc**, dessin aquarellé, 1ère moitié du 18e siècle (Archives du génie, Vincennes).


IVR31_19885900039X

Auteur de l'illustration : Philippe Dapvril

Date de prise de vue : 1988

(c) Région Hauts-de-France - Inventaire général

reproduction soumise à autorisation du titulaire des droits d'exploitation



Élévation antérieure. Blason n° 2 aux armes de Bordeaux (Gironde).

Référence du document reproduit :

- **Dunkerque (Nord). Plans et coupes du Fort Blanc**, dessin aquarellé, 1ère moitié du 18e siècle (Archives du génie, Vincennes).

IVR31_19885900045X

Auteur de l'illustration : Philippe Dapvril

Date de prise de vue : 1988

(c) Région Hauts-de-France - Inventaire général

reproduction soumise à autorisation du titulaire des droits d'exploitation



Élévation antérieure. Blason n° 3 aux armes d'Elbeuf (Seine-Maritime).

Référence du document reproduit :

- **Dunkerque (Nord). Plans et coupes du Fort Blanc**, dessin aquarellé, 1ère moitié du 18e siècle (Archives du génie, Vincennes).

IVR31_19885900044X

Auteur de l'illustration : Philippe Dapvril

Date de prise de vue : 1988

(c) Région Hauts-de-France - Inventaire général

reproduction soumise à autorisation du titulaire des droits d'exploitation



Élévation antérieure. Blason n° 4 aux armes de Paris.

Référence du document reproduit :

- **Dunkerque (Nord). Plans et coupes du Fort Blanc**, dessin aquarellé, 1ère moitié du 18e siècle (Archives du génie, Vincennes).


IVR31_19885900047X

Auteur de l'illustration : Philippe Dapvril

Date de prise de vue : 1988

(c) Région Hauts-de-France - Inventaire général

reproduction soumise à autorisation du titulaire des droits d'exploitation



Élévation antérieure. Blason n° 5 aux armes de Lille (Nord).

Référence du document reproduit :

- **Dunkerque (Nord). Plans et coupes du Fort Blanc**, dessin aquarellé, 1ère moitié du 18e siècle (Archives du génie, Vincennes).

IVR31_19885900040X

Auteur de l'illustration : Philippe Dapvril

Date de prise de vue : 1988

(c) Région Hauts-de-France - Inventaire général

reproduction soumise à autorisation du titulaire des droits d'exploitation



Élévation antérieure. Blason n° 6 aux armes d'Armentières.

Référence du document reproduit :

- **Dunkerque (Nord). Plans et coupes du Fort Blanc**, dessin aquarellé, 1ère moitié du 18e siècle (Archives du génie, Vincennes).

IVR31_19885900041X

Auteur de l'illustration : Philippe Dapvril

Date de prise de vue : 1988

(c) Région Hauts-de-France - Inventaire général

reproduction soumise à autorisation du titulaire des droits d'exploitation



Élévation antérieure. Blason n° 7 (illisible).

IVR31_19885900043X

Auteur de l'illustration : Philippe Dapvril

Date de prise de vue : 1988

(c) Région Hauts-de-France - Inventaire général

reproduction soumise à autorisation du titulaire des droits d'exploitation



Élévation antérieure, blason n° 8 aux armes de Nantes (Loire-Atlantique).

Référence du document reproduit :

- **Dunkerque (Nord). Plans et coupes du Fort Blanc**, dessin aquarellé, 1ère moitié du 18e siècle (Archives du génie, Vincennes).

IVR31_19885900038X

Auteur de l'illustration : Philippe Dapvril

Date de prise de vue : 1988

(c) Région Hauts-de-France - Inventaire général

reproduction soumise à autorisation du titulaire des droits d'exploitation



Élévation antérieure. Blason n° 9 aux armes de Toulouse (Haute-Garonne).

IVR31_19885900046X

Auteur de l'illustration : Philippe Dapvril

Date de prise de vue : 1988

(c) Région Hauts-de-France - Inventaire général

reproduction soumise à autorisation du titulaire des droits d'exploitation



Élévation antérieure. Blason n° 10 aux armes de Nancy (Meurthe-et-Moselle).

Référence du document reproduit :

- **Dunkerque (Nord). Plans et coupes du Fort Blanc**, dessin aquarellé, 1ère moitié du 18e siècle (Archives du génie, Vincennes).

IVR31_19885900042X

Auteur de l'illustration : Philippe Dapvril

Date de prise de vue : 1988

(c) Région Hauts-de-France - Inventaire général

reproduction soumise à autorisation du titulaire des droits d'exploitation