Hauts-de-France, Pas-de-Calais
Vacqueriette-Erquières
rue de Saint-Georges

Base de lancement de V1 de Vacqueriette-Erquières (vestiges)

Références du dossier

Numéro de dossier : IA62002549
Date de l'enquête initiale : 2011
Date(s) de rédaction : 2012
Cadre de l'étude : opération ponctuelle Le patrimoine de la Seconde guerre mondiale dans le canton du Parcq, opération ponctuelle enquête externe
Degré d'étude : étudié

Désignation

Dénomination : rampe de lancement
Précision sur la dénomination : rampe de lancement de V1
Appellation : site de lancement de V1 (première génération)
Destinations successives : centre équestre
Parties constituantes non étudiées : rampe de lancement, édifice logistique, blockhaus

Compléments de localisation

Milieu d'implantation : en village
Références cadastrales : 1984, B, 11, 12a, 114, 116, 117, 124, 127, 282, 318

Historique

Les bâtiments sont construits en 1943, comme en témoigne la tradition orale, recoupée par des travaux historiques. Le site est bombardé 21 fois, dont le 21 décembre 1943, le 24 décembre 1943, le 24 février 1944, les 4 et 5 mars 1944, le 20 mars, le 26 mars, le 12 avril, le 19 avril, le 23 avril (à cette date, le chantier était déjà inoccupé), le 19 mai, le 22 mai, le 24 mai, le 27 mai, le 28 mai, et enfin le 30 mai 1944.
Il est possible que ce site ait été utilisé par les Allemands pour leurrer les aviateurs alliés, et ce dès les premiers bombardements. Les Alliés avaient très rapidement repéré les sites en ski et les avaient massivement bombardés. En réponse, les Allemands avaient construit des sites modifiés, plus légers et plus discrets, mais avaient maintenu une activité de façade sur les sites en ski (réparation sommaires mais visibles du ciel, faux lancements) afin de détourner l’attention des Alliés des sites légers. Les sources manquent pour déterminer si le site de Vacqueriette-Erquières fut l’un de ces sites leurres. On ne sait pas à quel stade d'avancement les travaux ont été stoppés sur le site. Une structure rectangulaire en béton de plusieurs mètres de large a été décelée dans le sol : il s'agit peut-être des fondations d'une structure qui n'a jamais été achevée. On ne connait pas l'ampleur des dégâts dus au bombardement. L'un des abris de stockage en forme de ski, le bâtiment amagnétique (Richthaus) ainsi que le bâtiment de stockage d'attente sont complètement effondrés.
Le site est aujourd'hui occupé par un centre équestre, qui utilise plusieurs des bâtiments dans le cadre de ses activités.

Période(s) principale(s) : 2e quart 20e siècle
Dates : 1943 (daté par tradition orale, daté par travaux historiques)
Auteur(s) de l'oeuvre : Organisation Todt (auteur commanditaire, attribution par travaux historiques)

Description

Les renseignements ci-dessous sont issus uniquement des témoignages locaux et des descriptions et photos publiés dans les ouvrages scientifiques, complétés par une visite sur le terrain. Actuellement, on identifie sur le site plusieurs bâtiments constitutifs d'un type de site de lancement V1 dit "site en ski". Il rassemble un bâtiment de stockage d'attente (Eingangslager), le bâtiment de montage (Montagebau) auquel mènent deux voies d'accès creusées dans le sol, le

bâtiment atelier (Maschinenhaus), le bâtiment semi-enterré dans lequel sont entreposés les réactifs chimiques servant au lancement (Stofflager), trois abris de stockage en forme de ski (Geräte Lagerstellen), le bâtiment amagnétique (Richthaus), l'emplacement de la rampe de lancement avec ses deux murs de protection, le bunker de tir (Kommandostand), une réserve d'eau, et un abri-casernement (Personnal Understand) situé de l'autre côté de la route afin de l'éloigner des éventuels bombardements visant la rampe. On constate également la présence d'un bâtiment supplémentaire non identifié situé à l'arrière du second bâtiment de stockage en ski, et une structure rectangulaire en béton de plusieurs mètres de larges, dans le sol, à proximité des voies d'accès creusées dans la terre. Tous les bâtiments du site sont en rez-de-chaussée ou semi-enterrés. Les escaliers permettent de descendre dans les bâtiments semi-enterrés. Les bâtiments sont couverts en terrasse.

Eléments descriptifs

Matériau(x) du gros-oeuvre, mise en oeuvre et revêtement : béton, béton armé ; parpaing de béton ; brique
Matériau(x) de couverture : béton en couverture
Étage(s) ou vaisseau(x) : en rez-de-chaussée
Type(s) de couverture : terrasse
Escaliers : escalier demi-hors-oeuvre : escalier droit, en maçonnerie

Typologies et état de conservation

Typologies : site en ski ; type Bois Carré
État de conservation : envahi par la végétation, mauvais état, vestiges

Statut, intérêt et protection

Intérêt de l'œuvre : vestiges de guerre
Statut de la propriété : propriété d'une personne privée

Références documentaires

Bibliographie

- BAILLEUL, Laurent. **Les sites V1 en Flandres et en Artois**. [s. ed.] : 2000.
- **BAILLEUL, Laurent. Les sites V1 en Picardie. 2006.**
  BAILLEUL, Laurent. **Les sites V1 en Picardie.** [s. ed.] : 2006.
- CHEVALIER, Hugues. **Bombes et V1 sur le Pas-de-Calais 1944**. [s. ed.] : 2009.
- DELEFOSSE, Yannick. **V1 Arme du désespoir**. [s. l.] : Édition Lela Presse, 2011.

Illustrations



Exemple de murs pare-souffle relevé à Vacqueriette-Erquières. Extrait de DELEFOSSE, Yannick. V1 Arme du désespoir, Edition Lela Presse, 2011. Phot. Thibaut Pierre (reproduction) IVR31_20126201787NUCA

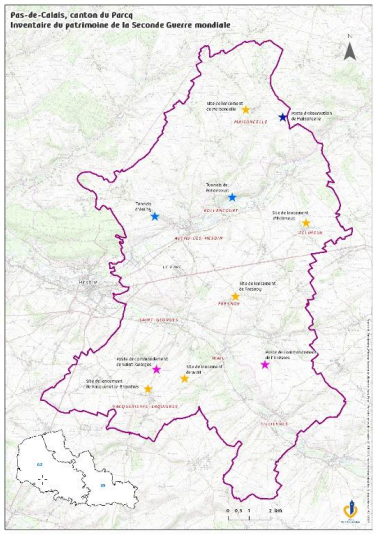

Bâtiment de stockage d'attente. Phot. Pierre Thibaut IVR31_20126201684NUCA

Carte de localisation du patrimoine
de la Seconde Guerre mondiale
dans le canton du Parcq.
Dess. Jean-Marc Ramette
IVR31_20126201497NUD

Chemin d'accés creusé dans le sol.
Phot. Pierre Thibaut
IVR31_20126201688NUCA

Chemin d'accès creusé dans le sol.
Phot. Pierre Thibaut
IVR31_20126201671NUCA

Bâtiment de montage. Vue
générale prise depuis le sud-est.
Phot. Pierre Thibaut
IVR31_20126201673NUCA

Vue d'ensemble du bâtiment
de montage (à gauche) et
du bâtiment de stockage des
réactifs chimiques (à droite).
Phot. Pierre Thibaut
IVR31_20126201651NUCA

Bâtiment de montage. Vue
générale prise depuis le nord-ouest.
Phot. Pierre Thibaut
IVR31_20126201678NUCA

Vue intérieure du
bâtiment de montage.
Phot. Pierre Thibaut
IVR31_20126201675NUCA

Bâtiment de stockage des
réactifs chimiques. A l'arrière-
plan, le bâtiment de montage.
Phot. Pierre Thibaut
IVR31_20126201679NUCA



Bâtiment de stockage des
réactifs chimiques : détail
de l'entrée semi-enterrée.
Phot. Pierre Thibaut
IVR31_20126201680NUCA

Bâtiment de stockage des réactifs
chimiques. Angle sud-est.
Phot. Pierre Thibaut
IVR31_20126201681NUCA

Atelier : élévation antérieure.
Phot. Pierre Thibaut
IVR31_20126201650NUCA

Aatelier : élévation latérale.
Phot. Pierre Thibaut
IVR31_20126201652NUCA

Vestiges d'un abri de
stockage en forme de ski.
Phot. Pierre Thibaut
IVR31_20126201661NUCA

Vestiges d'un abri de
stockage en forme de ski.
Phot. Pierre Thibaut
IVR31_20126201663NUCA

Vue générale d'un bâtiment
de stockage en forme de ski.
Phot. Pierre Thibaut
IVR31_20126201664NUCA

Vue générale d'un bâtiment
de stockage en forme de ski.
Phot. Pierre Thibaut
IVR31_20126201665NUCA

Bâtiment de stockage en forme de ski.
Phot. Pierre Thibaut
IVR31_20126201667NUCA

Bâtiment de stockage en forme de ski.
Phot. Pierre Thibaut
IVR31_20126201668NUCA

Bâtiment amagnétique.
Phot. Pierre Thibaut
IVR31_20126201693NUCA

Bunker de tir.
Phot. Pierre Thibaut
IVR31_20126201657NUCA

Murs de protection de la rampe
de lancement : vue générale.
Phot. Pierre Thibaut
IVR31_20126201656NUCA

Murs de protection de la rampe
de lancement : vue latérale.
Phot. Pierre Thibaut
IVR31_20126201653NUCA

Murs de protection de la rampe de
lancement : vue de trois-quarts.

Murs de protection de la rampe
de lancement : vue de face.

Blockhaus non identifié.
Phot. Pierre Thibaut

Phot. Pierre Thibaut
IVR31_20126201658NUCA

Fondations en béton.
Phot. Pierre Thibaut
IVR31_20126201686NUCA

Abri casernement : vue intérieure.
Phot. Pierre Thibaut
IVR31_20126201696NUCA

Phot. Pierre Thibaut
IVR31_20126201659NUCA

Abri casernement : vue antérieure.
Phot. Pierre Thibaut
IVR31_20126201691NUCA

Abri casernement : vue intérieure.
Phot. Pierre Thibaut
IVR31_20126201700NUCA

IVR31_20126201662NUCA

Abri casernement : vue postérieure.
Phot. Pierre Thibaut
IVR31_20126201690NUCA

Abri casernement : vue intérieure.
Phot. Pierre Thibaut
IVR31_20126201697NUCA

Dossiers liés

Dossiers de synthèse :
Patrimoine de la Seconde Guerre mondiale dans le canton du Parcq : pas de tir dits sites de lancement V1, édifices logistiques dits galeries souterraines de stockage et dits postes de commandement, poste d'observation dit tour de veille aérienne, blockhaus (IA62002551)
Oeuvre(s) contenue(s) :

Auteur(s) du dossier : Thomas Darras, Christophe Delille
Copyright(s) : (c) Comité cantonal de développement du canton du Parcq ; (c) Région Hauts-de-France - Inventaire général



Exemple de murs pare-souffle relevé à Vacqueriette-Erquières. Extrait de DELEFOSSE, Yannick. V1 Arme du désespoir, Edition Lela Presse, 2011.

Référence du document reproduit :

- DELEFOSSE, Yannick. **V1 Arme du désespoir**. [s. l.] : Édition Lela Presse, 2011.

IVR31_20126201787NUCA
Auteur de l'illustration : Thibaut Pierre (reproduction)
Date de prise de vue : 2012
(c) Région Hauts-de-France - Inventaire général
reproduction soumise à autorisation du titulaire des droits d'exploitation

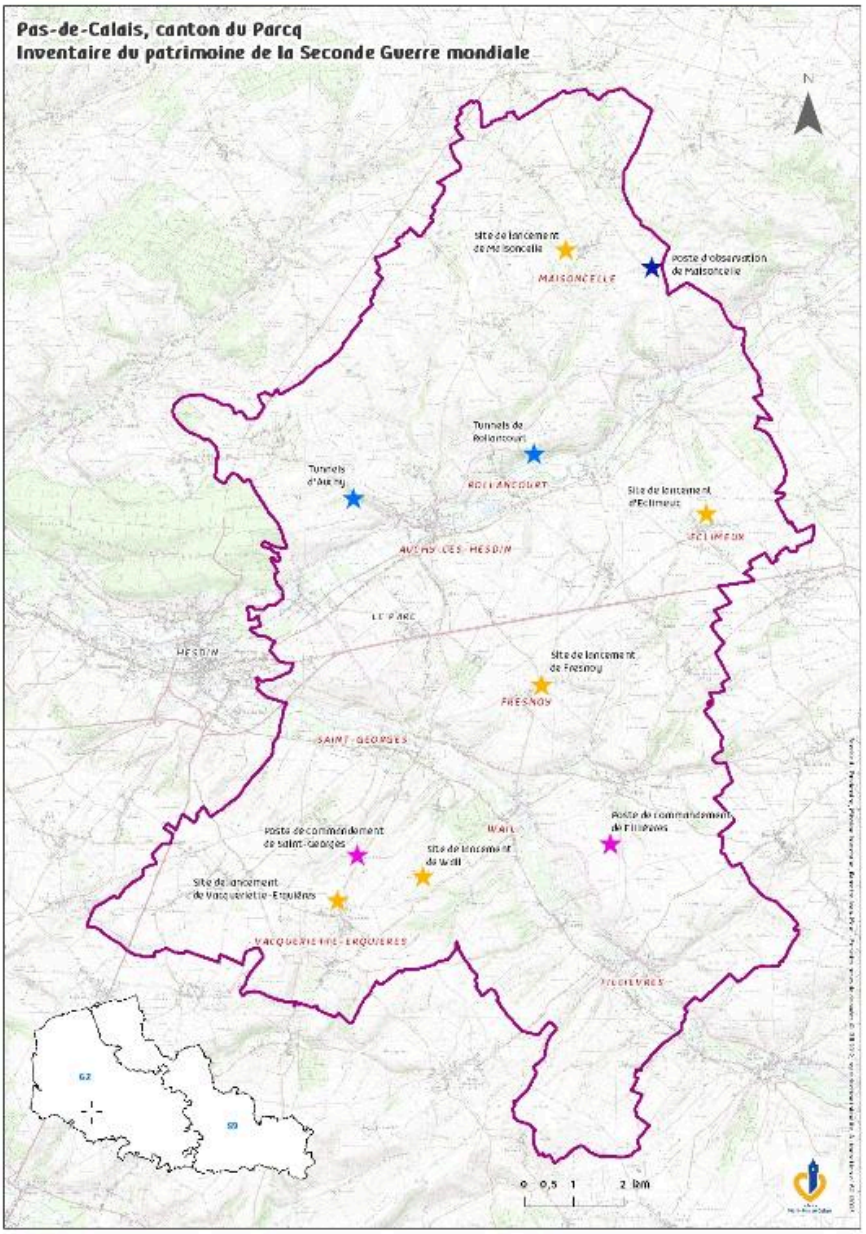

Carte de localisation du patrimoine de la Seconde Guerre mondiale dans le canton du Parcq.

IVR31_20126201497NUD
Auteur de l'illustration : Jean-Marc Ramette
(c) Région Hauts-de-France - Inventaire général
reproduction soumise à autorisation du titulaire des droits d'exploitation

Bâtiment de stockage d'attente.

IVR31_20126201684NUCA
Auteur de l'illustration : Pierre Thibaut
Date de prise de vue : 2012
(c) Région Hauts-de-France - Inventaire général
reproduction soumise à autorisation du titulaire des droits d'exploitation

Chemin d'accés creusé dans le sol.

IVR31_20126201688NUCA
Auteur de l'illustration : Pierre Thibaut
Date de prise de vue : 2012
(c) Région Hauts-de-France - Inventaire général
reproduction soumise à autorisation du titulaire des droits d'exploitation

Chemin d'accès creusé dans le sol.

IVR31_20126201671NUCA
Auteur de l'illustration : Pierre Thibaut
Date de prise de vue : 2012
(c) Région Hauts-de-France - Inventaire général
reproduction soumise à autorisation du titulaire des droits d'exploitation

Bâtiment de montage. Vue générale prise depuis le sud-est.

IVR31_20126201673NUCA
Auteur de l'illustration : Pierre Thibaut
Date de prise de vue : 2012
(c) Région Hauts-de-France - Inventaire général
reproduction soumise à autorisation du titulaire des droits d'exploitation

Vue d'ensemble du bâtiment de montage (à gauche) et du bâtiment de stockage des réactifs chimiques (à droite).

IVR31_20126201651NUCA
Auteur de l'illustration : Pierre Thibaut
Date de prise de vue : 2012
(c) Région Hauts-de-France - Inventaire général
reproduction soumise à autorisation du titulaire des droits d'exploitation

Bâtiment de montage. Vue générale prise depuis le nord-ouest.

IVR31_20126201678NUCA
Auteur de l'illustration : Pierre Thibaut
Date de prise de vue : 2012
(c) Région Hauts-de-France - Inventaire général
reproduction soumise à autorisation du titulaire des droits d'exploitation

Vue intérieure du bâtiment de montage.

IVR31_20126201675NUCA
Auteur de l'illustration : Pierre Thibaut
Date de prise de vue : 2012
(c) Région Hauts-de-France - Inventaire général
reproduction soumise à autorisation du titulaire des droits d'exploitation

Bâtiment de stockage des réactifs chimiques. A l'arrière-plan, le bâtiment de montage.

IVR31_20126201679NUCA
Auteur de l'illustration : Pierre Thibaut
Date de prise de vue : 2012
(c) Région Hauts-de-France - Inventaire général
reproduction soumise à autorisation du titulaire des droits d'exploitation

Bâtiment de stockage des réactifs chimiques : détail de l'entrée semi-enterrée.

IVR31_20126201680NUCA
Auteur de l'illustration : Pierre Thibaut
Date de prise de vue : 2012
(c) Région Hauts-de-France - Inventaire général
reproduction soumise à autorisation du titulaire des droits d'exploitation

Bâtiment de stockage des réactifs chimiques. Angle sud-est.

IVR31_20126201681NUCA
Auteur de l'illustration : Pierre Thibaut
Date de prise de vue : 2012
(c) Région Hauts-de-France - Inventaire général
reproduction soumise à autorisation du titulaire des droits d'exploitation

Atelier : élévation antérieure.

IVR31_20126201650NUCA
Auteur de l'illustration : Pierre Thibaut
Date de prise de vue : 2012
(c) Région Hauts-de-France - Inventaire général
reproduction soumise à autorisation du titulaire des droits d'exploitation

Aatelier : élévation latérale.

IVR31_20126201652NUCA
Auteur de l'illustration : Pierre Thibaut
Date de prise de vue : 2012
(c) Région Hauts-de-France - Inventaire général
reproduction soumise à autorisation du titulaire des droits d'exploitation

Vestiges d'un abri de stockage en forme de ski.

IVR31_20126201661NUCA
Auteur de l'illustration : Pierre Thibaut
Date de prise de vue : 2012
(c) Région Hauts-de-France - Inventaire général
reproduction soumise à autorisation du titulaire des droits d'exploitation

Vestiges d'un abri de stockage en forme de ski.

IVR31_20126201663NUCA
Auteur de l'illustration : Pierre Thibaut
Date de prise de vue : 2012
(c) Région Hauts-de-France - Inventaire général
reproduction soumise à autorisation du titulaire des droits d'exploitation

Vue générale d'un bâtiment de stockage en forme de ski.

IVR31_20126201664NUCA
Auteur de l'illustration : Pierre Thibaut
Date de prise de vue : 2012
(c) Région Hauts-de-France - Inventaire général
reproduction soumise à autorisation du titulaire des droits d'exploitation

Vue générale d'un bâtiment de stockage en forme de ski.

IVR31_20126201665NUCA
Auteur de l'illustration : Pierre Thibaut
Date de prise de vue : 2012
(c) Région Hauts-de-France - Inventaire général
reproduction soumise à autorisation du titulaire des droits d'exploitation

Bâtiment de stockage en forme de ski.

IVR31_20126201667NUCA
Auteur de l'illustration : Pierre Thibaut
Date de prise de vue : 2012
(c) Région Hauts-de-France - Inventaire général
reproduction soumise à autorisation du titulaire des droits d'exploitation

Bâtiment de stockage en forme de ski.

IVR31_20126201668NUCA
Auteur de l'illustration : Pierre Thibaut
Date de prise de vue : 2012
(c) Région Hauts-de-France - Inventaire général
reproduction soumise à autorisation du titulaire des droits d'exploitation

Bâtiment amagnétique.

IVR31_20126201693NUCA
Auteur de l'illustration : Pierre Thibaut
Date de prise de vue : 2012
(c) Région Hauts-de-France - Inventaire général
reproduction soumise à autorisation du titulaire des droits d'exploitation

Bunker de tir.

IVR31_20126201657NUCA
Auteur de l'illustration : Pierre Thibaut
Date de prise de vue : 2012
(c) Région Hauts-de-France - Inventaire général
reproduction soumise à autorisation du titulaire des droits d'exploitation

Murs de protection de la rampe de lancement : vue générale.

IVR31_20126201656NUCA
Auteur de l'illustration : Pierre Thibaut
Date de prise de vue : 2012
(c) Région Hauts-de-France - Inventaire général
reproduction soumise à autorisation du titulaire des droits d'exploitation

Murs de protection de la rampe de lancement : vue latérale.

IVR31_20126201653NUCA
Auteur de l'illustration : Pierre Thibaut
Date de prise de vue : 2012
(c) Région Hauts-de-France - Inventaire général
reproduction soumise à autorisation du titulaire des droits d'exploitation

Murs de protection de la rampe de lancement : vue de trois-quarts.

IVR31_20126201658NUCA
Auteur de l'illustration : Pierre Thibaut
Date de prise de vue : 2012
(c) Région Hauts-de-France - Inventaire général
reproduction soumise à autorisation du titulaire des droits d'exploitation

Murs de protection de la rampe de lancement : vue de face.

IVR31_20126201659NUCA
Auteur de l'illustration : Pierre Thibaut
Date de prise de vue : 2012
(c) Région Hauts-de-France - Inventaire général
reproduction soumise à autorisation du titulaire des droits d'exploitation

Blockhaus non identifié.

IVR31_20126201662NUCA
Auteur de l'illustration : Pierre Thibaut
Date de prise de vue : 2012
(c) Région Hauts-de-France - Inventaire général
reproduction soumise à autorisation du titulaire des droits d'exploitation

Fondations en béton.

IVR31_20126201686NUCA
Auteur de l'illustration : Pierre Thibaut
Date de prise de vue : 2012
(c) Région Hauts-de-France - Inventaire général
reproduction soumise à autorisation du titulaire des droits d'exploitation

Abri casernement : vue antérieure.

IVR31_20126201691NUCA
Auteur de l'illustration : Pierre Thibaut
Date de prise de vue : 2012
(c) Région Hauts-de-France - Inventaire général
reproduction soumise à autorisation du titulaire des droits d'exploitation

Abri casernement : vue postérieure.

IVR31_20126201690NUCA
Auteur de l'illustration : Pierre Thibaut
Date de prise de vue : 2012
(c) Région Hauts-de-France - Inventaire général
reproduction soumise à autorisation du titulaire des droits d'exploitation

Abri casernement : vue intérieure.

IVR31_20126201696NUCA
Auteur de l'illustration : Pierre Thibaut
Date de prise de vue : 2012
(c) Région Hauts-de-France - Inventaire général
reproduction soumise à autorisation du titulaire des droits d'exploitation

Abri casernement : vue intérieure.

IVR31_20126201700NUCA
Auteur de l'illustration : Pierre Thibaut
Date de prise de vue : 2012
(c) Région Hauts-de-France - Inventaire général
reproduction soumise à autorisation du titulaire des droits d'exploitation

Abri casernement : vue intérieure.

IVR31_20126201697NUCA
Auteur de l'illustration : Pierre Thibaut
Date de prise de vue : 2012
(c) Région Hauts-de-France - Inventaire général
reproduction soumise à autorisation du titulaire des droits d'exploitation