

Hauts-de-France, Nord
Armentières
98 rue Jean-Jaurès

Usine à gaz dite Compagnie Continentale de Gaz, puis Gaz de France (détruite)

Références du dossier

Numéro de dossier : IA00062772
Date de l'enquête initiale : 1988
Date(s) de rédaction : 1990, 2023
Cadre de l'étude : patrimoine industriel Armentières
Degré d'étude : recensé

Désignation

Dénomination : usine à gaz, cour, garage
Appellation : Compagnie Continentale de Gaz
Parties constituantes non étudiées : bureau

Compléments de localisation

Milieu d'implantation : en ville
Références cadastrales : 1888, B5, 2800 à 2832 ; 1935, C7, 2065 à 2094 ; 1983, BO, 37 ; 2016, BO, 20,22, 26, 27, 33, 38, 100 à 104

Historique

L'usine à gaz apparaît au cadastre de 1888. En 1911, la Compagnie Continentale du Gaz demande l'autorisation d'établir un nouveau gazomètre.
En 1988, seuls subsistent les bureaux, occupés par E.D.F.
En 2023, l'ensemble du site, détruit, est en cours de lotissement.
Période(s) principale(s) : 4e quart 19e siècle
Dates : 1911 (daté par source)

Description

Les bureaux, en brique, ont un étage. Ils sont couverts de toits à longs pans avec du zinc en matériau de couverture.

Éléments descriptifs

Matériau(x) du gros-oeuvre, mise en oeuvre et revêtement : brique enduit partiel ;
Matériau(x) de couverture : zinc en couverture
Étage(s) ou vaisseau(x) : 1 étage carré
Couvrements : charpente en bois apparente ; charpente métallique apparente
Type(s) de couverture : toit à longs pans, croupe
Énergies : énergie thermique : produite sur place

Typologies et état de conservation

État de conservation : détruit après inventaire

Statut, intérêt et protection

Cette étude menée en 1988 a fait l'objet d'une mise à jour par le service de l'Inventaire en 2023.

Statut de la propriété : propriété de la commune (?)

Références documentaires

Documents figurés

- **Compagnie Continentale du Gaz. Établissement d'un nouveau gazomètre à Armentières, 1911** (AD Nord ; M 417526).
AD Nord : M 4175526
- **Plan cadastral d'Armentières de 1935, feuille C7** (AD Nord ; P 31/178).
AD Nord : P 31/178

Liens web

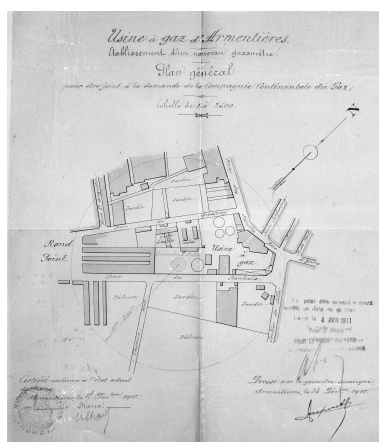
- Compagnie Continentale du Gaz. Dossier d'installation classée, 1911. [consulté le 22/08/2023] : <https://archives.ville-armentieres.fr/ark:/30097/a0116454408112Jec4J/9a171a14e9>
- L'entrée de l'usine à gaz au début du XXe siècle. [consulté le 22/08/2023] : <https://archives.ville-armentieres.fr/ark:/30097/a011645617330QPQCYC/b44e837c88>
- Dossier d'origine numérisé. [consulté le 22/08/2023] : www2.culture.gouv.fr/documentation/memoire/HTML/IVR31/IA00062772/INDEX.HTM

Illustrations



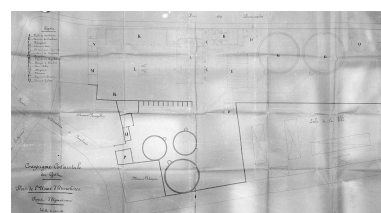
Plan de situation. Extrait du plan cadastral de 1935 (section C7, 1:500) (AD Nord ; P 31/178).

Repro. Philippe Dapvril
IVR31_19875901862X



Compagnie Continentale du Gaz. Établissement d'un nouveau gazomètre à Armentières. Plan de situation, 1911 (AD Nord ; M 417526).

Repro. Philippe Dapvril
IVR31_19875902318X



Compagnie Continentale du Gaz. Établissement d'un nouveau gazomètre à Armentières. Plan masse, 1911 (AD Nord ; M 417526).

Repro. Philippe Dapvril
IVR31_19875902589X

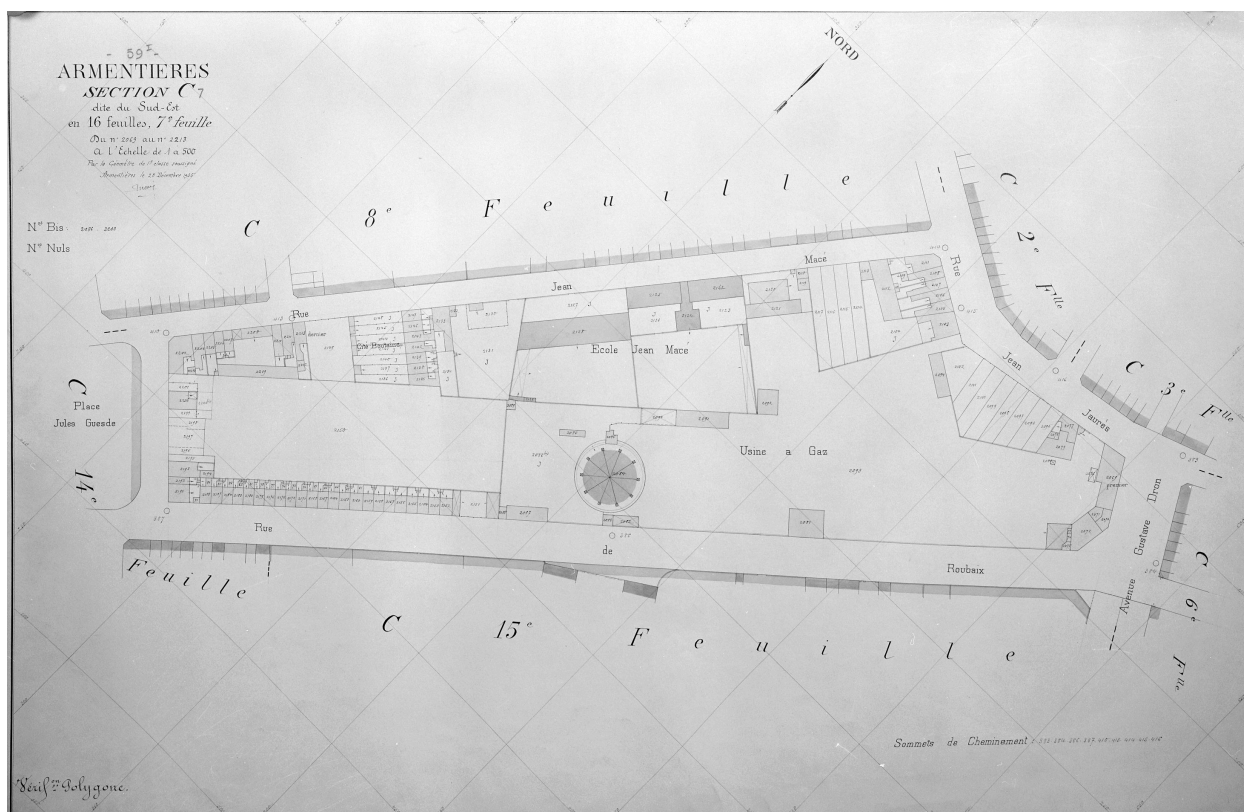


Bureaux. Vue prise vers l'est.

Phot. Philippe Dapvril
IVR31_19885902323ZB

Auteur(s) du dossier : Jean-Marc Ramette

Copyright(s) : (c) Région Hauts-de-France - Inventaire général



Plan de situation. Extrait du plan cadastral de 1935 (section C7, 1:500) (AD Nord ; P 31/178).

Référence du document reproduit :

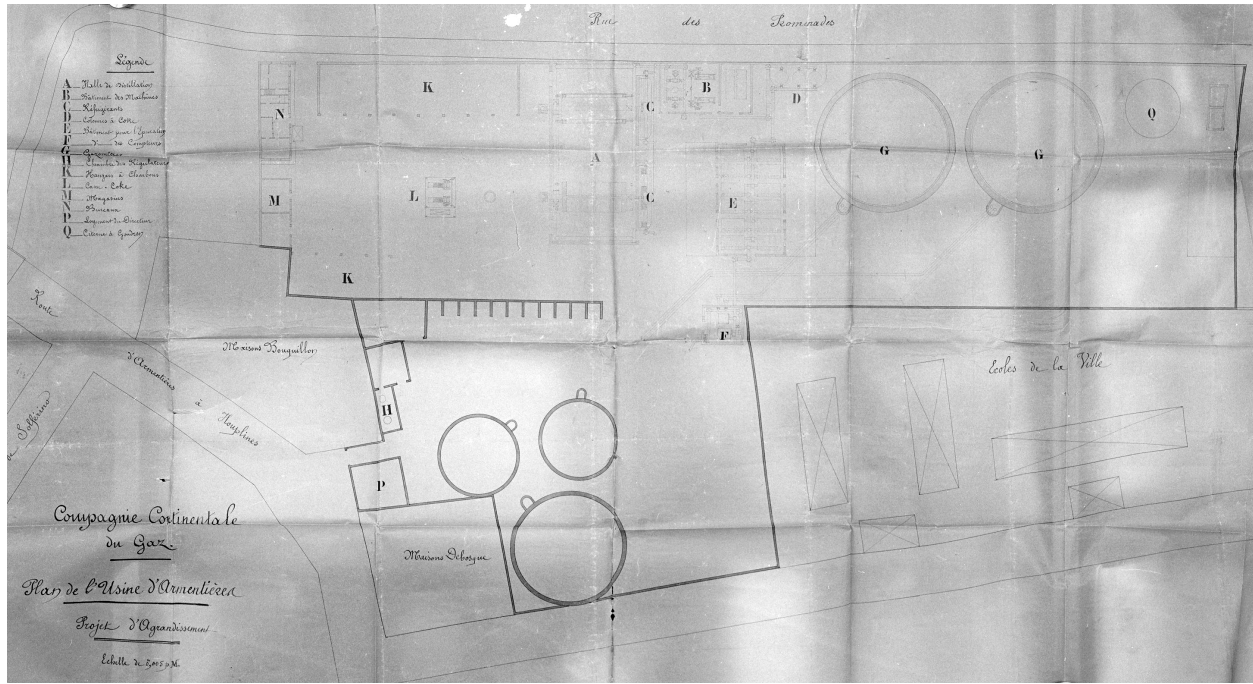
- **Plan cadastral d'Armentières de 1935, feuille C7** (AD Nord ; P 31/178).
AD Nord : P 31/178

IVR31_19875901862X

Auteur de l'illustration (reproduction) : Philippe Dapvril

Date de prise de vue : 1987

(c) Région Hauts-de-France - Inventaire général ; (c) Département du Nord - Archives départementales
reproduction soumise à autorisation du titulaire des droits d'exploitation



Compagnie Continentale du Gaz. Établissement d'un nouveau gazomètre à Armentières. Plan masse, 1911 (AD Nord ; M 417526).

IVR31_19875902589X

Auteur de l'illustration (reproduction) : Philippe Dapvriil

Date de prise de vue : 1987

(c) Région Hauts-de-France - Inventaire général ; (c) Département du Nord - Archives départementales
reproduction soumise à autorisation du titulaire des droits d'exploitation



Bureaux. Vue prise vers l'est.

IVR31_19885902323ZB

Auteur de l'illustration : Philippe Dapvril

Date de prise de vue : 1989

(c) Région Hauts-de-France - Inventaire général

reproduction soumise à autorisation du titulaire des droits d'exploitation