

Hauts-de-France, Somme
Favières

Le village de Favières

Références du dossier

Numéro de dossier : IA80007265
Date de l'enquête initiale : 2004
Date(s) de rédaction : 2004
Cadre de l'étude : inventaire préliminaire arrière-pays maritime picard
Degré d'étude : étudié

Désignation

Dénomination : village

Compléments de localisation

Milieu d'implantation : en village
Références cadastrales :

Historique

Rien de précis ne s'attache à l'histoire du village proprement dit. C'est davantage celle du territoire qui a fait l'objet de plus d'attention de la part des différents auteurs (voir "territoire communal").

Le recensement de population dispose de chiffres discutables. Cela pourrait expliquer la forte chute démographique entre 1851 et 1872 (de 578 individus à 209). En 1881, le chiffre reprend une base qui semble plus probable (464) et diminue ainsi progressivement jusqu'en 1936 (399). Le nombre de maisons présente cette même diminution puisque le village passe de 135 habitations en 1882 à 114 en 1936.

Sur l'ensemble du village, au début du 19e siècle (cadastre napoléonien), les logis sont situés soit en fond de cour, soit sur rue, toujours orientés vers le sud, indifféremment placés parallèlement ou perpendiculairement (plus rarement) à la voie de circulation.

D'après les observations de terrain recoupées avec celles des documents (cadastres napoléonien et actuel), il semble que le centre du village ait été en partie modifié dès la fin du 19e siècle. Dans la rue des Forges, au sud de l'église, un lotissement, occupé en 1828 par une ferme de grande ampleur, a, dès la fin du 19e siècle, accueilli de nombreuses constructions (fermes et maisons de type urbain) en brique. Favières s'est ainsi largement transformé dès cette époque. Les habitations, parfois dépourvues de dépendances, ont été établies sur des fondations anciennes, en brique (soit la façade seule, tout en conservant la structure en torchis et pans de bois pour le reste de la construction, soit les quatre murs, conservant ici aussi la structure et la charpente en bois d'origine), avec annexes agricoles. Le bâti, relativement aéré, s'est donc ainsi concentré. Au milieu du 20e siècle, d'après les recherches de Bertier (chantier 1425, 1945), trois grands types d'habitat occupaient le village de Favières : des petites fermes à cour ouverte sur la rue en forme de U (15 à 50 hectares), de grandes fermes à cour fermée (50 à 200 hectares) et les maisons de ménagers qui exploitaient la terre, parfois accompagnées de bâtiments sur cour ouverte (disposés en L ou en U). L'écurie était toujours systématiquement située sous le même toit que le logis, en liaison directe avec la chambre du maître.

Période(s) principale(s) : Moyen Age

Description

La topographie du village de Favières, situé en plaine maritime, doit sans doute beaucoup aux petites courses, coursettes et canaux qui la traversent et qui tissent dans le sol une trame jouant de l'architecture qui la façonne à son tour (les propriétés sont accessibles en traversant un rû). Le territoire du village est découpé en grands lotissements de forme irrégulière (puisque de formation naturelle). Chacun est découpé en parcelles laniérées plus ou moins larges et longues.

Les bâtiments communaux sont situés au fond d'une impasse (mais ne sont pas développés autour d'une place) ; seul le triangle situé au coeur du village, formant carrefour, pourrait tenir lieu de place publique.

Aujourd'hui, le bâti, qui s'aligne le long de la trame viaire, est relativement concentré. Le logis, souvent parallèle à la rue, est indifféremment situé le long de celle-ci ou en retrait. Le torchis n'est présent qu'à de rares exemples, massivement remplacé par la brique. Certaines maisons de villégiature ou d'ouvriers agricoles appartiennent à cette vague de construction. Au cours de cette réhabilitation, les logis des fermes ont fait l'objet d'un soin particulier (cf la ferme des Marronniers). Les toits sont indifféremment recouverts d'ardoises ou de pannes. Les enduits de couleur sont d'une grande variété, tout comme les volets et portes (rouge, beige pâle).

Les bâtiments annexes sont surtout utilisés en tant qu'étable. La grange est très peu usitée ici. Seules les grandes propriétés possèdent un bâtiment pour le stockage du foin, qui est, la plupart du temps, abrité dans les greniers au-dessus des écuries ou étables.

Eléments descriptifs

Références documentaires

Documents d'archive

- AD Somme. Série M ; 2 M_LN 236. **Recensement de population de la commune de Favières**, [1836-1936].

Documents figurés

- **Plan du Marquenterre, de la Baie de Somme à la Baie d'Authie, 18e siècle**, encre et lavis sur papier, 18e siècle (AD Somme : RL 343).
- **Favières - Route d'Abbeville au Crotoy**, carte postale en noir et blanc, coll. Désérable Coulon - J. Panier éditeur, début 20e siècle (B.M. Amiens : Ph 1194 C).
- **Favières - Maréchalerie**, carte postale en noir et blanc, début 20e siècle.
- **Favières - Café sur la route de Noyelles**, carte postale en noir et blanc, début 20e siècle.
- **Favières - Route d'Abbeville au Crotoy**, carte postale en noir et blanc, Edition Magdelaine Blondin, début 20e siècle (B.M. Amiens : Ph 1194 C).
- **Environs du Crotoy - Petit coin à Favières**, carte postale en noir et blanc, début 20e siècle.

Bibliographie

- DELATTRE, Daniel. **La Somme. Les 783 communes**. Grandvilliers : Daniel Delattre, 1999. p. 127-128
- DELIMEUX, A. **Monographie de Favières**. Abbeville, Imprimerie Nouvelle, 1911.
- GUERVILLE, André. **Chapelles et oratoires en pays de Somme**. Abbeville : F. Paillart éditeur, 2003. p. 30-31.
- RODIÈRE, Roger. **Statistique féodale du baillage de Rue et de quelques villages voisins. Première partie. Communes du canton actuel de Rue**. *Bulletins de la Société d'Emulation d'Abbeville*, 1935-1939, t. XVI p. 368-370

Illustrations



Plan du village au 18e siècle.
Phot. Inès Guérin
IVR22_20068005973NUCAB



Vue du carrefour au début du 20e siècle.
Phot. Inès Guérin
IVR22_20068005758NUCAB



Vue de la maréchalerie rue des Forges au début du 20e siècle.
Phot. Inès Guérin
IVR22_20078005792NUCAB



Vue du café sur la route de Noyelles, aujourd'hui rue des Forges.
Phot. Inès Guérin
IVR22_20078005795NUCAB



Vue de la rue du Crotoy à Abbeville au début du 20e siècle.
Phot. Inès Guérin
IVR22_20068005759NUCAB



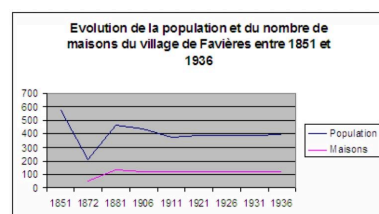
Architecture traditionnelle du village au début du 20e siècle.
Phot. Inès Guérin
IVR22_20078005794NUCAB




Superposition des cadastres napoléonien et actuel présentant l'évolution du bâti au cours du 19e siècle à Favières.
Phot. Inès Guérin
IVR22_20078006080NUDA



Vue d'une partie du réseau de canaux parsemant le village, avec système d'écluse.
Phot. Marie-Laure Monnehay-Vulliet
IVR22_20058001134XA



Graphique présentant l'évolution de la population et du bâti du village de Favières entre 1851 et 1936.
Phot. Inès Guérin
IVR22_20078006021NUDA



Vue du calvaire situé rue des Forges.

Phot. Inès Guérin

IVR22_20078005947NUCA

Dossiers liés

Dossiers de synthèse :

Le territoire communal de Favières (IA80007288) Hauts-de-France, Somme, Favières

Les villages et écarts de l'arrière-pays maritime (IA80007953)

Oeuvre(s) contenue(s) :

Oeuvre(s) en rapport :

Ancienne ferme (IA80007916) Hauts-de-France, Somme, Favières, 233 rue du Moulin-Hacquet

Ancienne ferme (IA80007900) Hauts-de-France, Somme, Favières, 192 rue des Frères-Caudron

Ancienne ferme (IA80007915) Hauts-de-France, Somme, Favières, chemin du Rondelle

Ancienne ferme (IA80007917) Hauts-de-France, Somme, Favières, 264 rue Mondaine

Ancienne ferme (IA80007913) Hauts-de-France, Somme, Favières, 134 rue des Forges

ancienne ferme et café à Favières, dit Café de la Place et Epicerie Gabert-Dezérable (restaurant La Clef des Champs) (IA80007907) Hauts-de-France, Somme, Favières, rue des Frères-Caudron

Ancienne ferme et épicerie-mercerie-café, ancien relais-auberge, de Favières, dit café Magdeleine (IA80007297) Hauts-de-France, Somme, Favières, 720 rue des Forges

Ancienne maison de ménager devenue ferme (IA80007920) Hauts-de-France, Somme, Favières, 65 rue Mondaine

Ancienne maison de ménager devenu ferme (IA80007298) Hauts-de-France, Somme, Favières, 852 rue des Forges

Ancien presbytère de Favières (IA80007294) Hauts-de-France, Somme, Favières, 17 place des Anciens-Combattants

Eglise paroissiale Saint-Jean-Baptiste de Favières et son cimetière (IA80007293) Hauts-de-France, Somme, Favières, place des Anciens-Combattants

Ferme (IA80007919) Hauts-de-France, Somme, Favières, 115, 117 rue Mondaine

Ferme (IA80007914) Hauts-de-France, Somme, Favières, 456 rue des Forges

Ferme (IA80007908) Hauts-de-France, Somme, Favières, 855 rue des Forges

Ferme (IA80007899) Hauts-de-France, Somme, Favières, 21 rue des Frères-Caudron

Ferme (IA80007912) Hauts-de-France, Somme, Favières, Au-Chemin-de-la-Fontaine, 247 chemin de la Fontaine

Ferme (IA80007901) Hauts-de-France, Somme, Favières, 205 rue des Frères-Caudron

Ferme (IA80007905) Hauts-de-France, Somme, Favières, 703 rue des Forges

Ferme (IA80007902) Hauts-de-France, Somme, Favières, rue du Planton

Ferme (IA80007300) Hauts-de-France, Somme, Favières, 44 rue des Forges

Ferme (IA80007910) Hauts-de-France, Somme, Favières, rue des Forges

Ferme (IA80007918) Hauts-de-France, Somme, Favières, 132 rue Mondaine

Ferme (IA80007909) Hauts-de-France, Somme, Favières, 1009 rue des Forges

Ferme dite Les Marronniers (IA80007911) Hauts-de-France, Somme, Favières, 295 rue des Forges

Ferme et ancien relais de poste (IA80007903) Hauts-de-France, Somme, Favières, 725 rue des Forges

Mairie et école primaire de Favières (IA80007292) Hauts-de-France, Somme, Favières, rue de l' Eglise

Maison (IA80007904) Hauts-de-France, Somme, Favières, 705 rue des Forges

Maison (IA80007921) Hauts-de-France, Somme, Favières, 77 rue des Forges

Maison, dite Château des Osmondis (IA80007906) Hauts-de-France, Somme, Favières, 657 rue des Forges

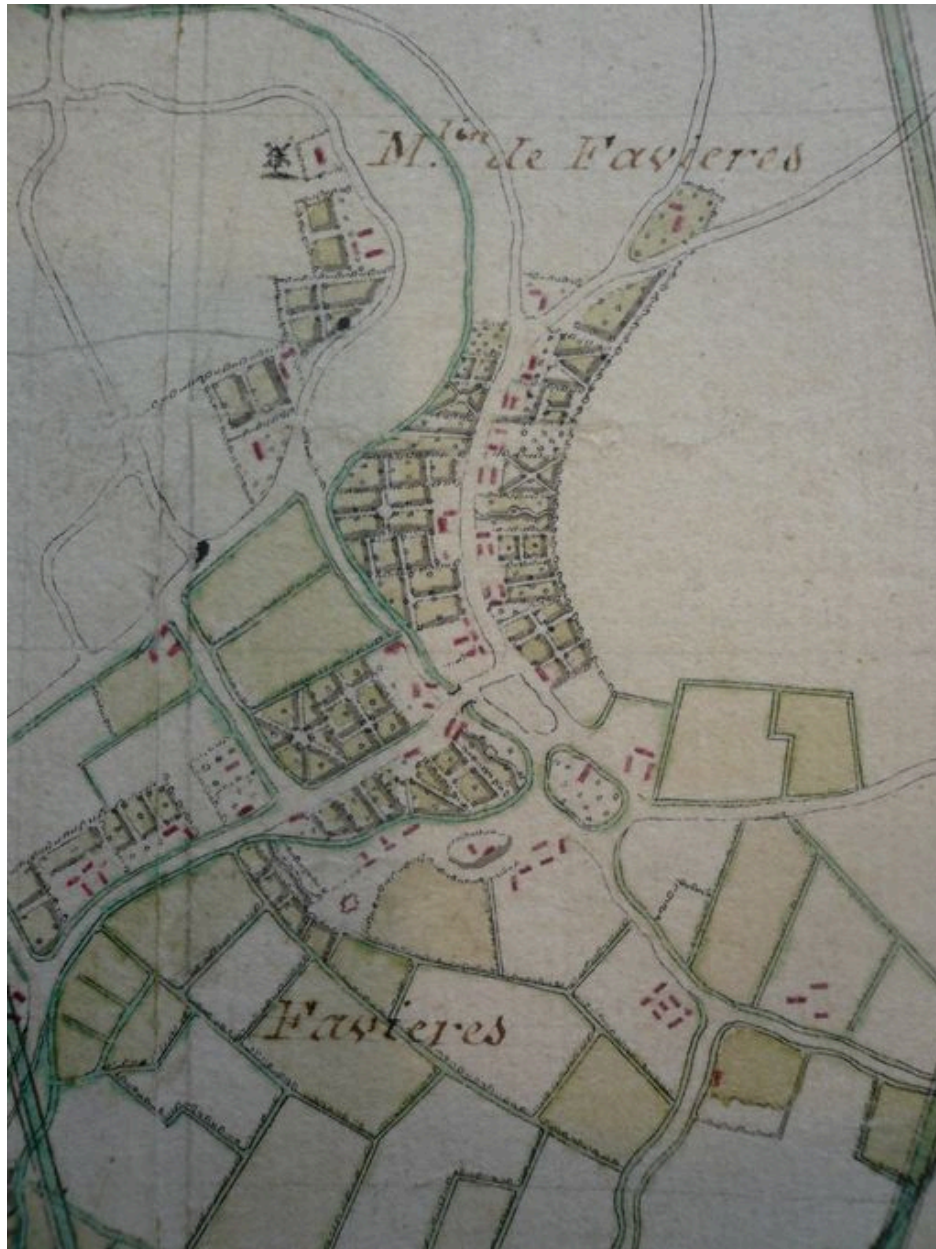
Maison, dite Villa des Roses (IA80007299) Hauts-de-France, Somme, Favières, 1062 rue des Forges

Oratoire Notre-Dame de la Délivrance à Favières (IA80007295) Hauts-de-France, Somme, Favières, rue de l' Eglise

Remise de matériel d'incendie (IA80007296) Hauts-de-France, Somme, Favières, rue de l' Eglise

Auteur(s) du dossier : Catherine Fourmond, Inès Guérin

Copyright(s) : (c) Région Hauts-de-France - Inventaire général ; (c) SMACOPI



Plan du village au 18e siècle.

IVR22_20068005973NUCAB

Auteur de l'illustration : Inès Guérin

(c) Région Hauts-de-France - Inventaire général ; (c) SMACOPI ; (c) Département de la Somme
reproduction soumise à autorisation du titulaire des droits d'exploitation



Vue du carrefour au début du 20e siècle.

IVR22_20068005758NUCAB

Auteur de l'illustration : Inès Guérin

(c) Région Hauts-de-France - Inventaire général ; (c) SMACOPI

reproduction soumise à autorisation du titulaire des droits d'exploitation



Vue de la maréchalerie rue des Forges au début du 20e siècle.

IVR22_20078005792NUCAB

Auteur de l'illustration : Inès Guérin

(c) Région Hauts-de-France - Inventaire général ; (c) SMACOPI
reproduction soumise à autorisation du titulaire des droits d'exploitation



Vue du café sur la route de Noyelles, aujourd'hui rue des Forges.

IVR22_20078005795NUCAB

Auteur de l'illustration : Inès Guérin

(c) Région Hauts-de-France - Inventaire général ; (c) SMACOPI
reproduction soumise à autorisation du titulaire des droits d'exploitation



Vue de la rue du Crotoy à Abbeville au début du 20e siècle.

IVR22_20068005759NUCAB

Auteur de l'illustration : Inès Guérin

(c) Région Hauts-de-France - Inventaire général ; (c) SMACOPI
reproduction soumise à autorisation du titulaire des droits d'exploitation



Architecture traditionnelle du village au début du 20e siècle.

IVR22_20078005794NUCAB

Auteur de l'illustration : Inès Guérin

(c) Région Hauts-de-France - Inventaire général ; (c) SMACOPI
reproduction soumise à autorisation du titulaire des droits d'exploitation



Superposition des cadastres napoléonien et actuel présentant l'évolution du bâti au cours du 19e siècle à Favières.

IVR22_20078006080NUDA

Auteur de l'illustration : Inès Guérin

Technique de relevé : relevé schématique ;

(c) Région Hauts-de-France - Inventaire général ; (c) SMACOPI

reproduction soumise à autorisation du titulaire des droits d'exploitation

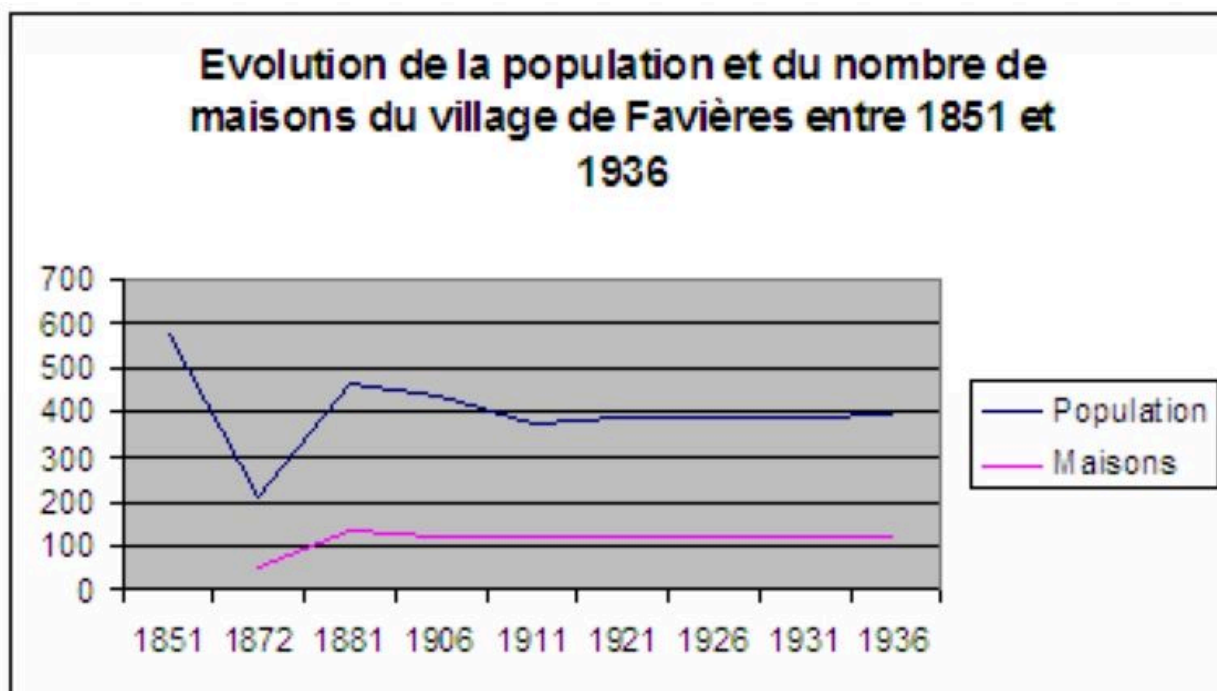


Vue d'une partie du réseau de canaux parsemant le village, avec système d'écluse.

IVR22_20058001134XA

Auteur de l'illustration : Marie-Laure Monnehay-Vulliet

(c) Région Hauts-de-France - Inventaire général ; (c) SMACOPI
reproduction soumise à autorisation du titulaire des droits d'exploitation



Graphique présentant l'évolution de la population et du bâti du village de Favières entre 1851 et 1936.

IVR22_20078006021NUDA

Auteur de l'illustration : Inès Guérin

Technique de relevé : relevé schématique ;

(c) Région Hauts-de-France - Inventaire général ; (c) SMACOPI

reproduction soumise à autorisation du titulaire des droits d'exploitation



Vue du calvaire situé rue des Forges.

IVR22_20078005947NUCA

Auteur de l'illustration : Inès Guérin

(c) Région Hauts-de-France - Inventaire général ; (c) SMACOPI
reproduction soumise à autorisation du titulaire des droits d'exploitation