

Hauts-de-France, Pas-de-Calais  
Saint-Omer  
rue Courteville

## Chapelle du lycée Notre-Dame de Sion

### Références du dossier

Numéro de dossier : IA62002530

Date de l'enquête initiale : 2010

Date(s) de rédaction : 2010

Cadre de l'étude : inventaire préliminaire enquête externe, inventaire préliminaire Objets mobiliers de la ville de Saint-Omer

Degré d'étude : recensé

### Désignation

Dénomination : chapelle

Vocable : Notre-Dame de Sion

### Compléments de localisation

Milieu d'implantation : en ville

Références cadastrales :

### Historique

La chapelle dépend actuellement du lycée (et collège) Notre-Dame de Sion. Elle est datée de 1880 (inscription sur mur extérieur).

Toutes les chapelles de la congrégation Notre-Dame de Sion de par le monde - ordre fondé en 1843 - passent pour avoir été érigées sur le même modèle.

La chapelle a été cloisonnée horizontalement par un plancher de façon à aménager en partie basse des salles de classe.

Période(s) principale(s) : 4e quart 19e siècle

Dates : 1880 (porte la date)

### Description

Les bâtiments du lycée sont en brique ; certains (chapelle, façade du bâtiment principal sur rue) montrent des parties en pierre de taille calcaire : chaînages, encadrements de portes et fenêtres, balustrades, rose de la chapelle. La chapelle, de style néogothique, à nef unique de 7 travées, possède un chevet à 5 pans et une grande rose en façade ouest. Les chapiteaux feuillagés à crochets sont en pierre. Les voûtes d'ogives sont en plâtre sur lattis. La partie basse a été cloisonnée et accueille des salles de classe.

### Éléments descriptifs

Matériau(x) du gros-oeuvre, mise en oeuvre et revêtement : brique ; calcaire

Matériau(x) de couverture : ardoise

Plan : plan allongé

Étage(s) ou vaisseau(x) : 1 étage carré

Couvrements : fausse voûte d'ogives

Type(s) de couverture :

Escaliers : escalier intérieur

## Décor

Techniques : sculpture

## Statut, intérêt et protection

Statut de la propriété : propriété privée

## Illustrations



Élévation sur rue, côté nef.  
Phot. Pierre Thibaut  
IVR32\_20166200262NUCA



Vue de trois quart du chevet  
et de la chapelle haute.  
Phot. Pierre Thibaut  
IVR32\_20166200263NUCA



Vue du chevet et de la chapelle haute.  
Phot. Pierre Thibaut  
IVR32\_20166200264NUCA



Vue de la chapelle basse  
et de la chapelle haute.  
Phot. Pierre Thibaut  
IVR32\_20166200265NUCA




Vue d'ensemble depuis la rue.  
Phot. Bruno Decrock  
IVR31\_20106208254NUCA




Détail de la façade de la chapelle.  
Phot. Bruno Decrock  
IVR31\_20106208255NUCA



Accès vers la chapelle.  
Phot. Bruno Decrock  
IVR31\_20106208259NUCA



Vue générale de la nef vers le chœur.  
Phot. Pierre Thibaut  
IVR32\_20166200260NUCA



Vue générale de la  
nef depuis le chœur.  
Phot. Pierre Thibaut  
IVR32\_20166200261NUCA



Détail d'un chapiteau.  
Phot. Bruno Decrock  
IVR31\_20106208258NUCA

## Dossiers liés

### Dossiers de synthèse :

Recensement des objets d'art de la ville de Saint-Omer et édifices contenant - dossier de présentation (IA62002540)

Nord-Pas-de-Calais, Pas-de-Calais, Saint-Omer

### Oeuvre(s) contenue(s) :

### Oeuvre(s) en rapport :

Mobilier de la chapelle du lycée Notre-Dame de Sion (IM62002691) Nord-Pas-de-Calais, Pas-de-Calais, Saint-Omer, rue Courteville

Auteur(s) du dossier : Julien Marasi, Bruno Decrock

Copyright(s) : (c) Commune de Saint-Omer ; (c) Région Hauts-de-France - Inventaire général





Élévation sur rue, côté nef.

IVR32\_20166200262NUCA

Auteur de l'illustration : Pierre Thibaut

(c) Région Hauts-de-France - Inventaire général

reproduction soumise à autorisation du titulaire des droits d'exploitation



Vue de trois quart du chevet et de la chapelle haute.

IVR32\_20166200263NUCA

Auteur de l'illustration : Pierre Thibaut

(c) Région Hauts-de-France - Inventaire général

reproduction soumise à autorisation du titulaire des droits d'exploitation





Vue du chevet et de la chapelle haute.

IVR32\_20166200264NUCA

Auteur de l'illustration : Pierre Thibaut

(c) Région Hauts-de-France - Inventaire général

reproduction soumise à autorisation du titulaire des droits d'exploitation



Vue de la chapelle basse et de la chapelle haute.

IVR32\_20166200265NUCA

Auteur de l'illustration : Pierre Thibaut

(c) Région Hauts-de-France - Inventaire général  
reproduction soumise à autorisation du titulaire des droits d'exploitation






Vue d'ensemble depuis la rue.

IVR31\_20106208254NUCA

Auteur de l'illustration : Bruno Decrock

(c) Ville de Saint-Omer ; (c) Région Hauts-de-France - Inventaire général  
reproduction soumise à autorisation du titulaire des droits d'exploitation





Détail de la façade de la chapelle.

IVR31\_20106208255NUCA

Auteur de l'illustration : Bruno Decrock

(c) Ville de Saint-Omer ; (c) Région Hauts-de-France - Inventaire général  
reproduction soumise à autorisation du titulaire des droits d'exploitation



Accès vers la chapelle.

IVR31\_20106208259NUCA

Auteur de l'illustration : Bruno Decrock

(c) Ville de Saint-Omer ; (c) Région Hauts-de-France - Inventaire général  
reproduction soumise à autorisation du titulaire des droits d'exploitation





Vue générale de la nef vers le chœur.

IVR32\_20166200260NUCA

Auteur de l'illustration : Pierre Thibaut

(c) Région Hauts-de-France - Inventaire général

reproduction soumise à autorisation du titulaire des droits d'exploitation



Vue générale de la nef depuis le chœur.

IVR32\_20166200261NUCA

Auteur de l'illustration : Pierre Thibaut

(c) Région Hauts-de-France - Inventaire général

reproduction soumise à autorisation du titulaire des droits d'exploitation





Détail d'un chapiteau.

IVR31\_20106208258NUCA

Auteur de l'illustration : Bruno Decrock

(c) Ville de Saint-Omer ; (c) Région Hauts-de-France - Inventaire général  
reproduction soumise à autorisation du titulaire des droits d'exploitation