

Hauts-de-France, Oise
Mondescourt
rue de l' Eglise

Château de Waripont

Références du dossier

Numéro de dossier : IA00049414
Date de l'enquête initiale : 1986
Date(s) de rédaction : 2009
Cadre de l'étude : inventaire topographique canton de Noyon
Degré d'étude : étudié

Désignation

Dénomination : château
Appellation : de Waripont
Parties constituantes non étudiées : écurie, grange, remise, colombier, parc, avenue de jardin

Compléments de localisation

Milieu d'implantation : en village
Références cadastrales : 1983, BI, 39

Historique

Tassus (1901) indique que le fief est attesté en 1371. En 1569, Jean de Tordecilles, écuyer et seigneur de Waripont, déclare qu'il consiste en "maisons, granges, étables, terres, cens, routes, etc". En 1783, il est décrit comme "maison, château seigneurial, granges, étables, jardins, enclos", appartenant à Alexandrine du Clozel. Le plan de 1877 (fig.) montre que le logis est implanté entre cour et jardin, perpendiculairement à la rue. Un pigeonnier s'élève au centre de la cour, bordée par les dépendances agricoles, cour à laquelle aboutit une avenue donnant accès à la propriété depuis le chemin de tour de ville. La ferme visible sur les plans de 1877 et 1893 avait disparu au moment de l'enquête. Seul subsistait le logis construit dans la 1ère moitié du 18e siècle (datation par analyse stylistique).

Période(s) principale(s) : 1ère moitié 18e siècle

Description

Éléments descriptifs

Matériau(x) du gros-oeuvre, mise en oeuvre et revêtement : grès ; moyen appareil ; pierre avec brique en remplissage
Matériau(x) de couverture : tuile mécanique
Plan : plan régulier
Étage(s) ou vaisseau(x) : sous-sol, 1 étage carré, étage de comble
Élévations extérieures : élévation à travées
Type(s) de couverture : toit à longs pans ; croupe ; pignon découvert ; demi-croupe
Escaliers : escalier dans-oeuvre : escalier droit

Statut, intérêt et protection

Le château de Waripont est une grande maison de la première moitié du 18e siècle. Il a subi d'importantes transformations au 19e siècle, notamment au niveau des baies et de la distribution intérieure.

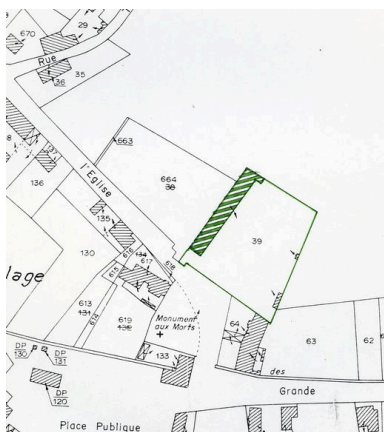
Statut de la propriété : propriété privée

Références documentaires

Bibliographie

- TASSUS, Abbé. **Mondescourt-Waripont**. *Comité archéol. et hist. Noyon : comptes rendus et mémoires lus aux séances*, 1901.
tome XVII, p. 242-264.
- INVENTAIRE GENERAL. **Canton de Noyon. Oise**. Réd. Michel Hérold, Alain Nafilyan. Phot. Fabrice Charrondièrre, Jean-Michel Perrin. Amiens : AGIR PIC, 1986. (Images du Patrimoine ; 25).
p. 22.

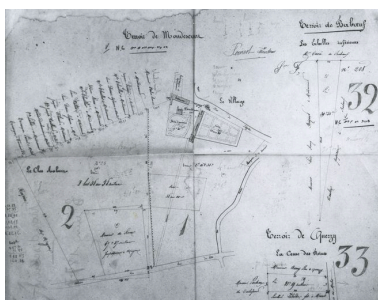
Illustrations



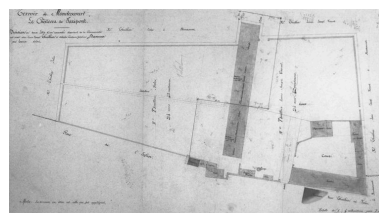
Plan de situation. Extrait du plan cadastral de 1983, section AC 106.
Repro. Monnehay-Vulliet Marie-Laure , Autr. Michel Hérold
IVR22_20096000137NUCA



Elévation antérieure.
Phot. Fabrice Charrondièrre
IVR22_19866000151XA



Plan sommaire du château
et des bâtiments, 1877 (AD
Oise ; fonds Silvert, 118 84).
Repro. Monnehay-
Vulliet Marie-Laure
IVR22_20096000134NUCA



Plan masse du château et
bâtiments, 1893 (AD Oise ;
fonds Silvert, 411 017).
Repro. Monnehay-
Vulliet Marie-Laure
IVR22_20096000135NUCA



Elévation postérieure.
Phot. Jean-Michel Perrin
IVR22_19846001054V

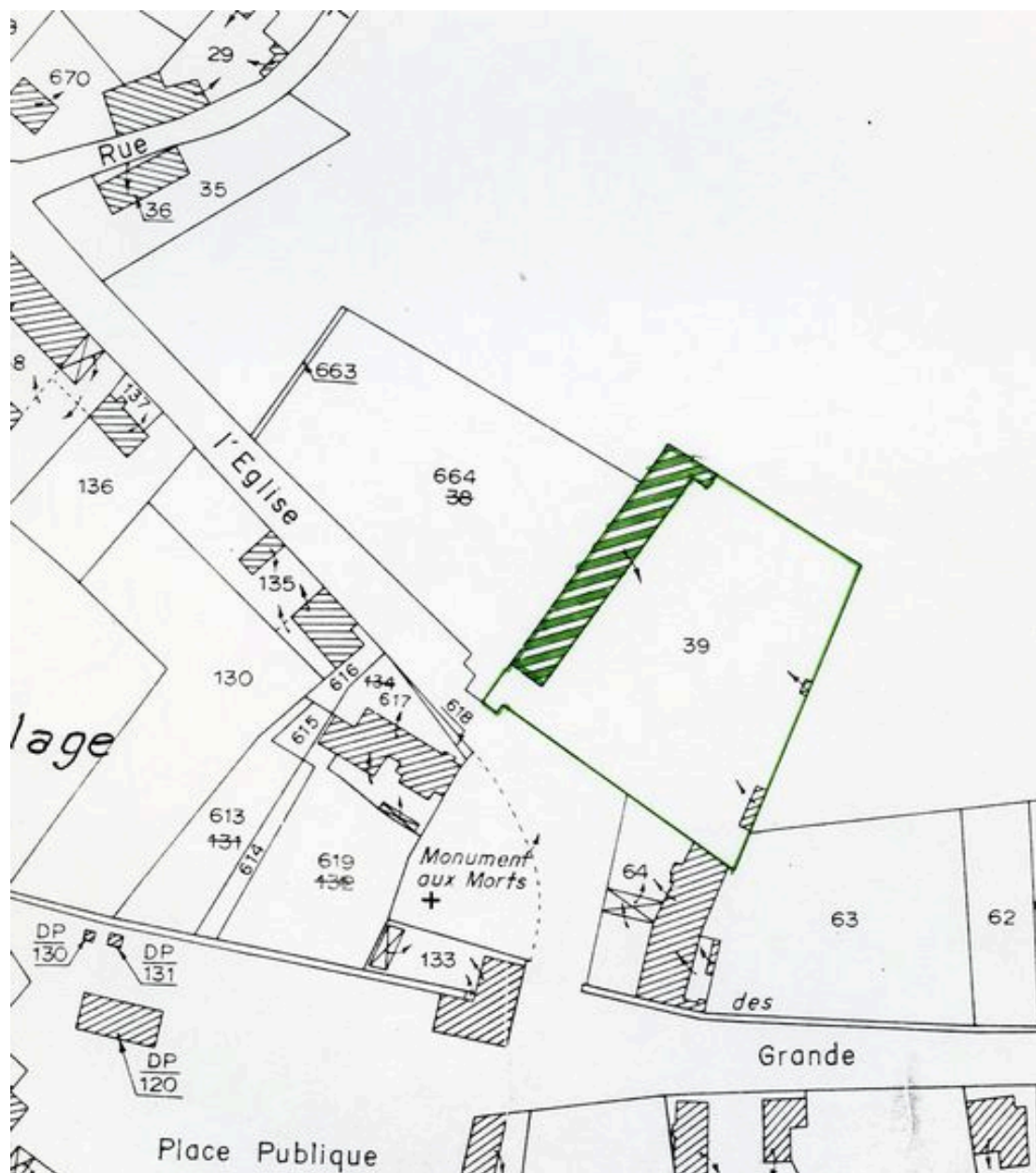
Dossiers liés

Dossiers de synthèse :

Le canton de Noyon : le territoire de la commune de Mondescourt (IA60000327) Hauts-de-France, Oise, Mondescourt
Oeuvre(s) contenue(s) :

Auteur(s) du dossier : Michel Hérold, Alain Nafilyan

Copyright(s) : (c) Région Hauts-de-France - Inventaire général ; (c) AGIR-Pic



Plan de situation. Extrait du plan cadastral de 1983, section AC 106.

IVR22_20096000137NUCA

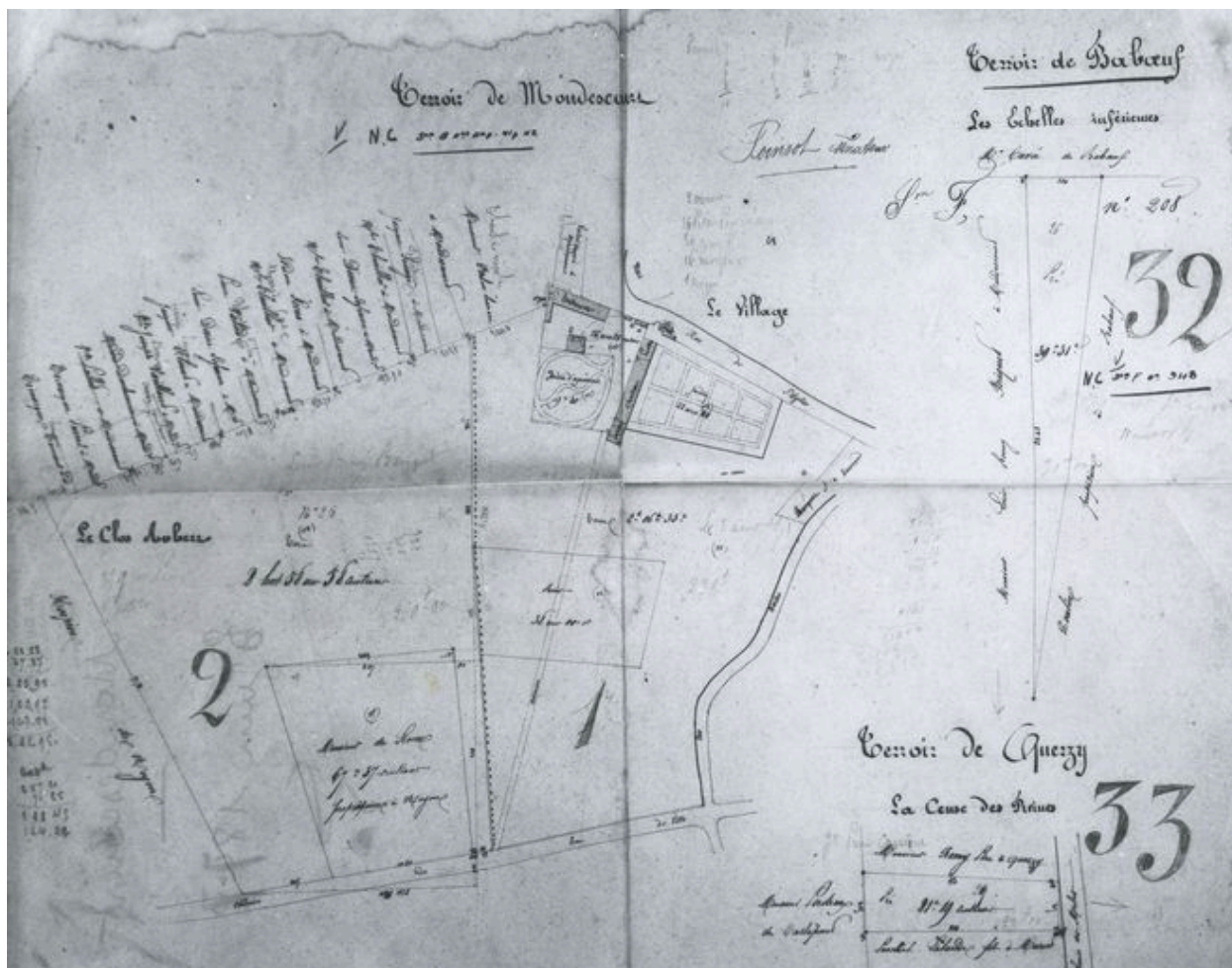
Auteur de l'illustration (reproduction) : Monnehay-Vulliet Marie-Laure

Auteur du document reproduit : Michel Hérold

Technique de relevé : reprise de fond ;

(c) Région Hauts-de-France - Inventaire général

reproduction soumise à autorisation du titulaire des droits d'exploitation



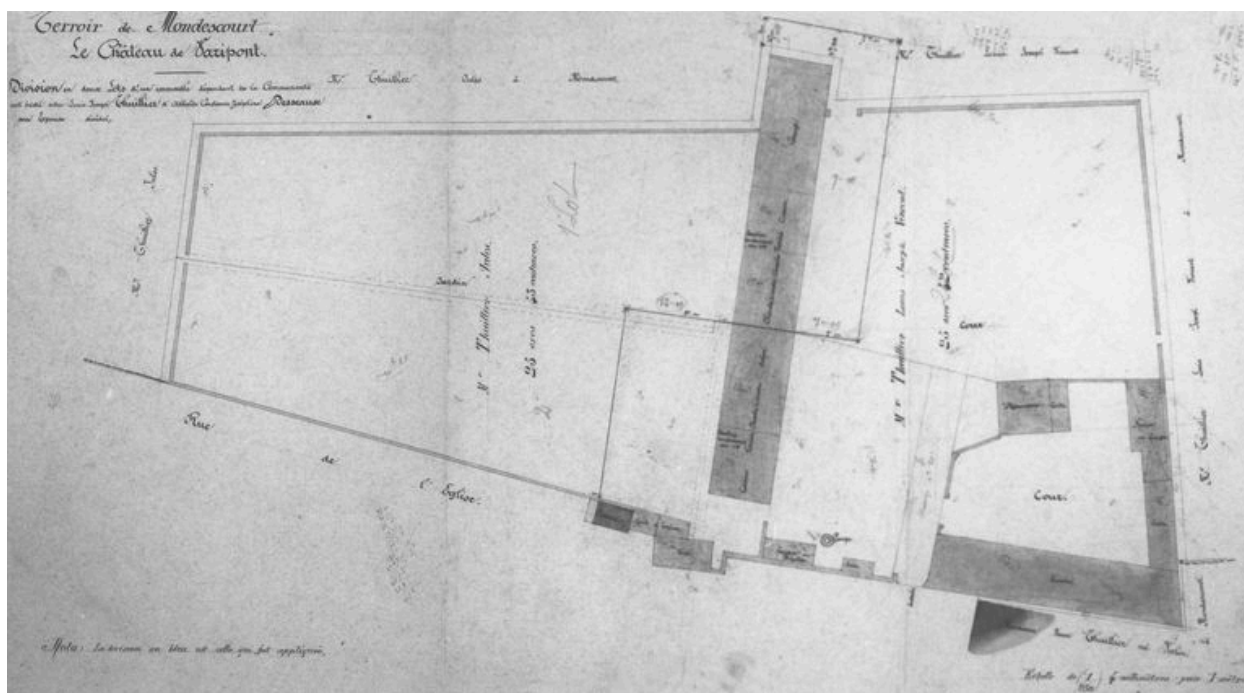
Plan sommaire du château et des bâtiments, 1877 (AD Oise ; fonds Silvert, 118 84).

IVR22_20096000134NUCA

Auteur de l'illustration (reproduction) : Monnehay-Vulliet Marie-Laure

(c) Région Hauts-de-France - Inventaire général

reproduction soumise à autorisation du titulaire des droits d'exploitation



Plan masse du château et bâtiments, 1893 (AD Oise ; fonds Silvert, 411 017).

IVR22_20096000135NUCA

Auteur de l'illustration (reproduction) : Monnehay-Vulliet Marie-Laure

(c) Région Hauts-de-France - Inventaire général ; (c) Département de l'Oise

reproduction soumise à autorisation du titulaire des droits d'exploitation



Elévation antérieure.

IVR22_19866000151XA

Auteur de l'illustration : Fabrice Charrondière

(c) Région Hauts-de-France - Inventaire général

reproduction soumise à autorisation du titulaire des droits d'exploitation



Elévation postérieure.

IVR22_19846001054V

Auteur de l'illustration : Jean-Michel Perrin

(c) Région Hauts-de-France - Inventaire général

reproduction soumise à autorisation du titulaire des droits d'exploitation