

Hauts-de-France, Nord
Zuytpeene
Contour de l' Église

Ancienne école de filles de Zuytpeene (détruit)

Références du dossier

Numéro de dossier : IA59005997
Date de l'enquête initiale : 2025
Date(s) de rédaction : 2025
Cadre de l'étude : inventaire topographique canton de Cassel
Degré d'étude : recensé

Désignation

Dénomination : école
Genre du destinataire : de filles

Compléments de localisation

Milieu d'implantation : en village
Références cadastrales : 2025, AA, 8-9

Historique

L'ancienne école de filles est localisée sur un plan de 1881, où elle apparaît sous la lettre C, juste derrière l'actuelle école primaire.

Les archives communales (AD Nord, 2 O 667/20) indiquent qu'entre 1874 et 1882, la commune procède à l'appropriation de l'immeuble donné par la demoiselle Dehandschoewercker pour y établir une école de filles. Trois plans levés par Jules Lecocq (architecte) détaillent les travaux de rénovation complète. La distribution intérieure est modifiée par l'établissement d'un large passage d'entrée placé sur le côté gauche du bâtiment, servant à la fois d'entrée pour les élèves accédant à la classe et d'accès aux logements intégrés.

Le projet prévoit l'aménagement d'une cuisine avec laverie, d'un cabinet d'aisance, d'un bûcher, d'une salle à manger, d'un parloir bibliothèque, ainsi que de deux chambres à feu et d'un dégagement. Un cellier est présent sous l'une des deux chambres, et un grenier spacieux occupe l'étage.

Le bâtiment est détruit à une date indéterminée.

Période(s) principale(s) : 19e siècle ()

Auteur(s) de l'oeuvre : Jules Lecocq (architecte, attribution par source)

Description

Éléments descriptifs

Typologies et état de conservation

État de conservation : détruit


Références documentaires

Documents d'archive

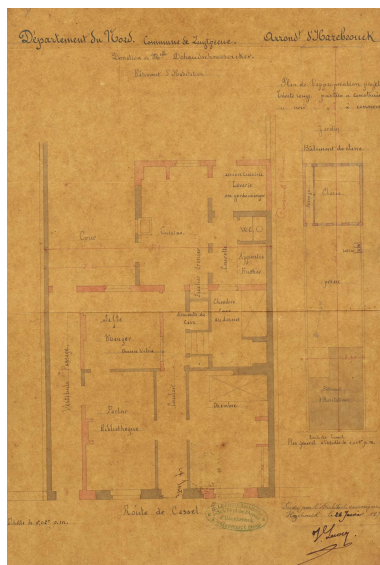
- AD Nord. Série O ; 2 O 667: 667/1-65. Affaires communales - Zuytpeene

AD Nord. Série O ; 2 O 667: 667/1-65. **Affaires communales - Zuytpeene.**
AD Nord : 2 O 667 (1 à 65)

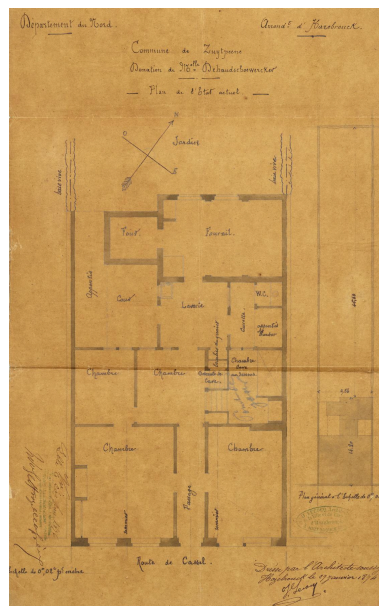
Illustrations



Commune de Zuytpeene, école de filles, plan, élévation, coupe du bâtiment de classe projeté, dressé par Jules Lecocq, 1874 (AD Nord).
Repro. Delphine Volto Jourdan
IVR32_20255900055NUCA



Commune de Zuytpeene - Donation de Mlle Dehaudschoewercker pour servir d'école, dressé par Jules Lecocq, 1874 (AD Nord).
Repro. Delphine Volto Jourdan
IVR32_20255900056NUCA



Commune de Zuytpeene - Donation de Mlle Dehaudschoewercker - Plan de l'état actuel, dressé par Jules Lecocq, 1874 (AD Nord).
Repro. Delphine Volto Jourdan
IVR32_20255900057NUCA


Dossiers liés

Dossiers de synthèse :

Le canton de Cassel : le territoire de la commune de Zuytpeene (IA59005731) Hauts-de-France, Nord, Zuytpeene
Oeuvre(s) contenue(s) :

Auteur(s) du dossier : Nicolas Tachet

Copyright(s) : (c) Région Hauts-de-France - Inventaire général



Commune de Zuytpeene, école de filles, plan, élévation, coupe du bâtiment de classe projeté, dressé par Jules Lecocq, 1874 (AD Nord).

Référence du document reproduit :

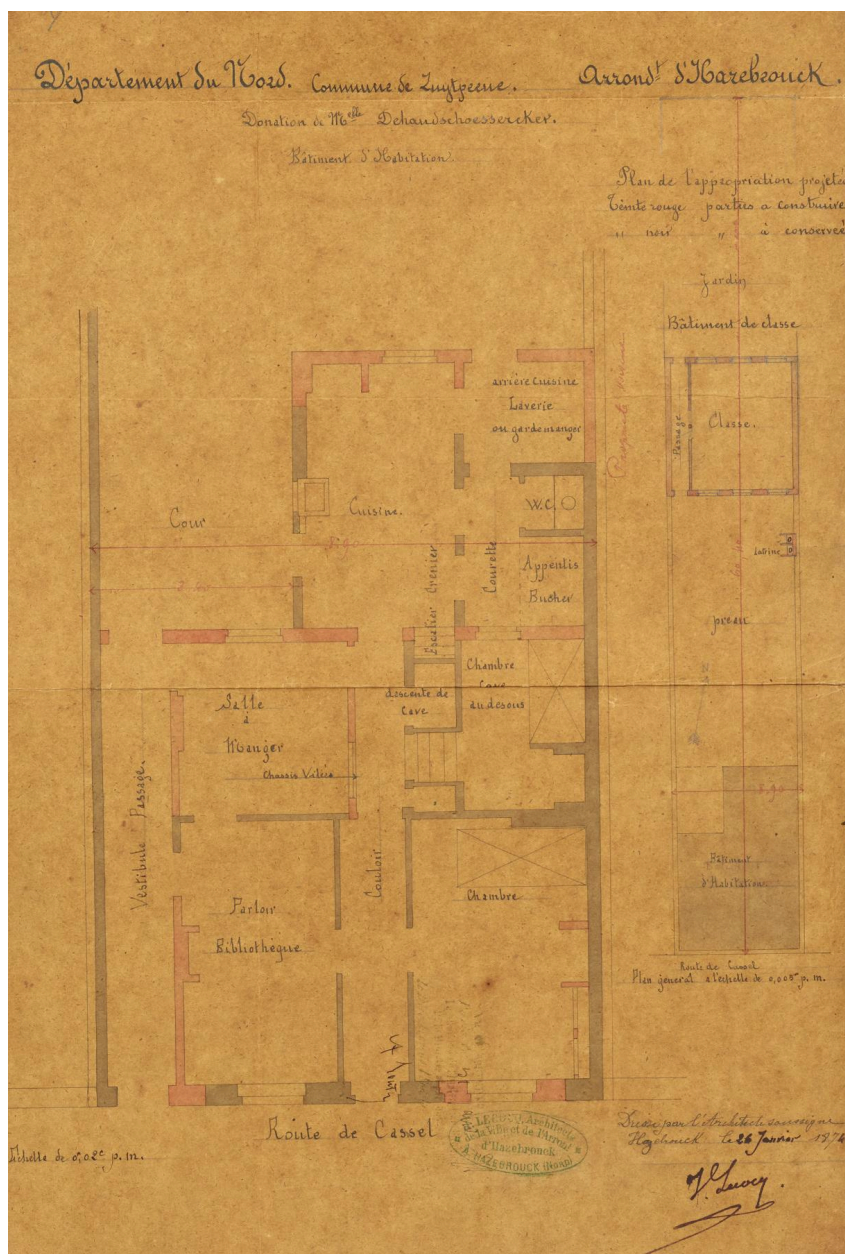
- **AD Nord. Série O ; 2 O 667: 667/1-65. Affaires communales - Zuytpeene**
AD Nord. Série O ; 2 O 667: 667/1-65. **Affaires communales - Zuytpeene.**
AD Nord : 2 O 667 (1 à 65)

IVR32_20255900055NUCA

Auteur de l'illustration (reproduction) : Delphine Volto Jourdan

Date de prise de vue : 2024

(c) Région Hauts-de-France - Inventaire général ; (c) Département du Nord - Archives départementales
reproduction soumise à autorisation du titulaire des droits d'exploitation



Commune de Zuytpeene - Donation de Mlle Dehaudschoewercker pour servir d'école, dressé par Jules Lecoq, 1874 (AD Nord).

Référence du document reproduit :

- **AD Nord. Série O ; 2 O 667: 667/1-65. Affaires communales - Zuytpeene**
AD Nord. Série O ; 2 O 667: 667/1-65. **Affaires communales - Zuytpeene.**
AD Nord : 2 O 667 (1 à 65)

IVR32_20255900056NUCA

Auteur de l'illustration (reproduction) : Delphine Volto Jourdan

Date de prise de vue : 2024

(c) Région Hauts-de-France - Inventaire général ; (c) Département du Nord - Archives départementales
reproduction soumise à autorisation du titulaire des droits d'exploitation

