Hauts-de-France, Nord
Beaufort
12 Grand Rue

Ferme

Références du dossier

Numéro de dossier : IA59002380
Date de l'enquête initiale : 2004
Date(s) de rédaction : 2004
Cadre de l'étude : inventaire préliminaire PNR Avesnois
Degré d'étude : étudié

Désignation

Dénomination : ferme
Destinations successives : ferme
Parties constituantes non étudiées : grange, étable, cour, mur de clôture, jardin

Compléments de localisation

Milieu d'implantation : en village
Références cadastrales : . 1810 A2 584, 585 ; . 1845 D 95, 96 ; . 2001 D1 40, 45

Historique

La mise en œuvre des matériaux, calcaire marbrier en maçonnerie, et le style des ouvertures du logis, légèrement cintrées, alternant brique et dés de calcaire, permettent de dater cette ferme de la seconde moitié du 18e siècle. La ferme apparaît sur le cadastre de 1810 et on n'observe pratiquement aucune modification jusqu'à aujourd'hui concernant le plan et l'implantation des bâtiments. En 1810, l'ensemble était doté d'un mur de clôture sur rue, séparant également le logis de la grange, et en grande partie disparu depuis 1845, date du second cadastre établi sur la commune. En 1810 et 1845, on remarque la présence d'un petit volume en façade du logis, qui n'est plus visible aujourd'hui. Le bâtiment, qui devait abriter les étables et un fenil, a été très fortement remanié au 20e siècle.

Période(s) principale(s) : 2e moitié 18e siècle

Description

Cette ferme, implantée parallèlement à la voie, est composée de trois volumes organisés autour d'une cour, partiellement délimitée par un mur de clôture en calcaire. Bâtiment indépendant, le logis assez monumental, à un étage, est implanté en retrait, parallèlement à la voie. Une extension en brique a été construite en façade arrière. Trois contreforts sont venus renforcer le pignon nord. D'un plan carré, la grange, en calcaire marbrier, surélevée en brique, est située le long de la voie, séparée du logis par une cour. Elle comprend également une partie étable. Son entrée se situe en pignon. Accolé à la grange, sur l'arrière de la parcelle, se trouve le troisième volume, implanté perpendiculairement à la rue. Il s'agit des anciennes étables-fenil transformées en habitation. Des ouvertures ont alors été ménagées dans la maçonnerie, sans respect des percements d'origine.

Eléments descriptifs

Matériau(x) du gros-oeuvre, mise en oeuvre et revêtement : calcaire marbrier ; moellon
Matériau(x) de couverture : matériau synthétique en couverture
Étage(s) ou vaisseau(x) : 1 étage carré, étage de comble
Type(s) de couverture : toit à deux pans

Typologies et état de conservation

Typologies : ferme organisée autour d'une cour
État de conservation : état moyen

Statut, intérêt et protection

Statut de la propriété : propriété privée

Références documentaires

Documents figurés

- **Tableaux d'assemblage et plans cadastraux parcellaires de la commune de Beaufort**
  Tableaux d'assemblage et plans cadastraux parcellaires de la commune de Beaufort de 1810 et 1845. Service du cadastre, Avesnes-sur-Helpe (non côté).
  Service du cadastre, Direction générale des Impôts, Avesnes-sur-Helpe : non côté

Illustrations



Extrait de la feuille cadastrale
A2. Plan de situation en 1810.
Phot. Grégory Boulen (reproduction)
IVR31_20045905245NUCA

Extrait de la feuille cadastrale
D1. Plan de situation en 1845.
Phot. Grégory Boulen (reproduction)
IVR31_20045905244NUCA

Vue générale du logis.
Phot. Pierre Thibaut
IVR31_20055900655V

Vue de l'élévation
postérieure du logis.
Phot. Pierre Thibaut
IVR31_20055900630X

Vue de la grange, depuis la voie.
Phot. Pierre Thibaut
IVR31_20055900632X

Vue de la grange, depuis la cour.
Phot. Pierre Thibaut
IVR31_20055900656V

Vue des anciennes étables-fenil.
Phot. Pierre Thibaut
IVR31_20055900631X

Dossiers liés

Dossiers de synthèse :
Maisons, fermes (IA59002166) Nord-Pas-de-Calais, Nord, Beaufort
Oeuvre(s) contenue(s) :
Oeuvre(s) en rapport :
Village (IA59001964) Nord-Pas-de-Calais, Nord, Beaufort

Auteur(s) du dossier : Grégory Boulen, Catherine Guillot
Copyright(s) : (c) Région Hauts-de-France - Inventaire général ; (c) Parc Naturel Régional de l'Avesnois



Extrait de la feuille cadastrale A2. Plan de situation en 1810.

IVR31_20045905245NUCA
Auteur de l'illustration : Grégory Boulen (reproduction)
Date de prise de vue : 2004
(c) Région Hauts-de-France - Inventaire général ; (c) Parc naturel régional Avesnois
reproduction interdite

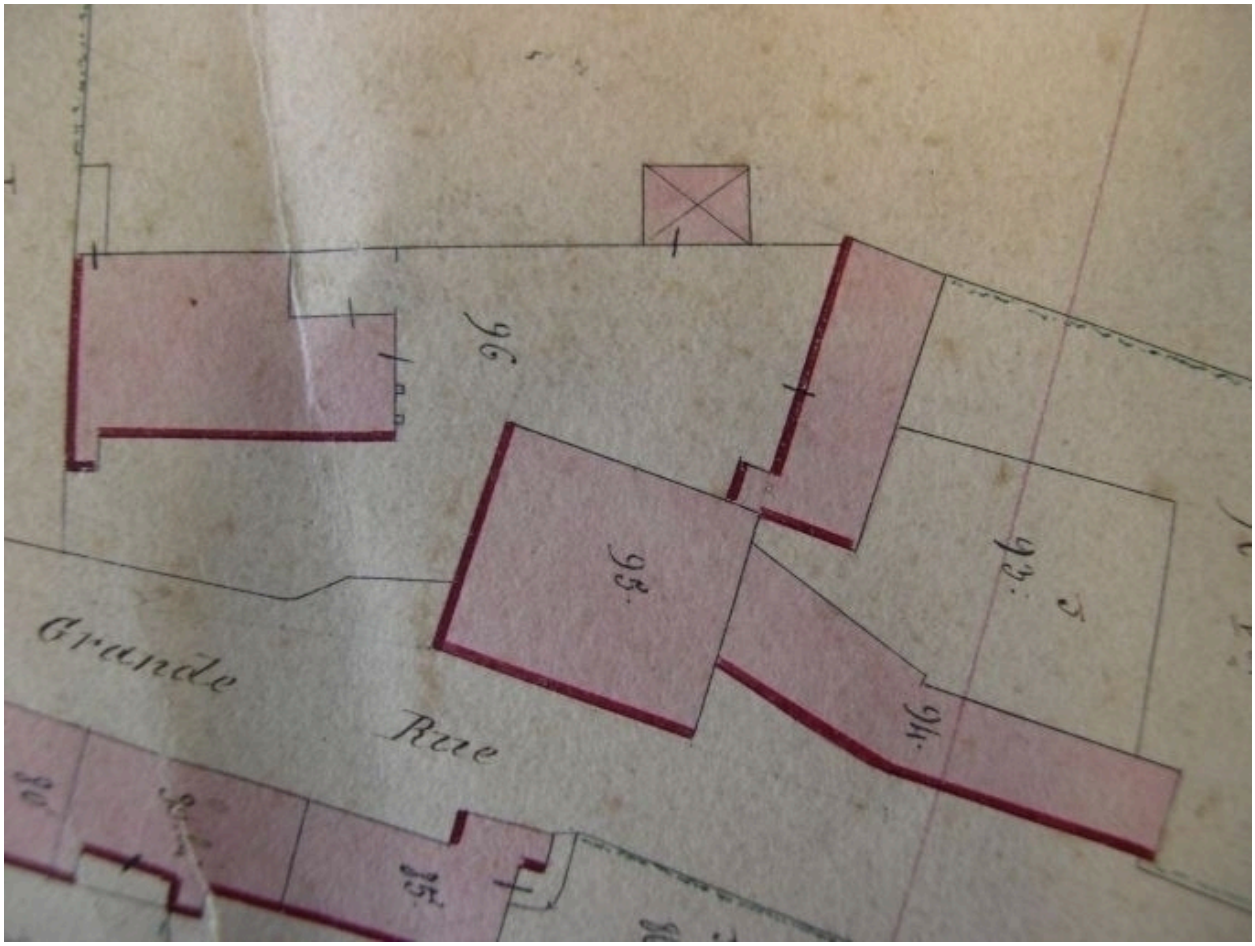

Extrait de la feuille cadastrale D1. Plan de situation en 1845.

IVR31_20045905244NUCA
Auteur de l'illustration : Grégory Boulen (reproduction)
Date de prise de vue : 2004
(c) Région Hauts-de-France - Inventaire général ; (c) Parc naturel régional Avesnois
reproduction interdite

Vue générale du logis.

IVR31_20055900655V
Auteur de l'illustration : Pierre Thibaut
Date de prise de vue : 2005
(c) Région Hauts-de-France - Inventaire général
reproduction soumise à autorisation du titulaire des droits d'exploitation

Vue de l'élévation postérieure du logis.

IVR31_20055900630X
Auteur de l'illustration : Pierre Thibaut
Date de prise de vue : 2005
(c) Région Hauts-de-France - Inventaire général
reproduction soumise à autorisation du titulaire des droits d'exploitation

Vue de la grange, depuis la voie.

IVR31_20055900632X
Auteur de l'illustration : Pierre Thibaut
Date de prise de vue : 2005
(c) Région Hauts-de-France - Inventaire général
reproduction soumise à autorisation du titulaire des droits d'exploitation

Vue de la grange, depuis la cour.

IVR31_20055900656V
Auteur de l'illustration : Pierre Thibaut
Date de prise de vue : 2005
(c) Région Hauts-de-France - Inventaire général
reproduction soumise à autorisation du titulaire des droits d'exploitation

Vue des anciennes étables-fenil.

IVR31_20055900631X
Auteur de l'illustration : Pierre Thibaut
Date de prise de vue : 2005
(c) Région Hauts-de-France - Inventaire général
reproduction soumise à autorisation du titulaire des droits d'exploitation