

Hauts-de-France, Oise  
Larbroye  
les Glos

## Église paroissiale Saint Pierre-ès-Liens de Larbroye

### Références du dossier

Numéro de dossier : IA00049412

Date de l'enquête initiale : 1986

Date(s) de rédaction : 2009

Cadre de l'étude : inventaire topographique canton de Noyon, patrimoine de la Reconstruction

Degré d'étude : étudié

### Désignation

Dénomination : église paroissiale

Vocable : Saint-Pierre-ès-Liens

### Compléments de localisation

Milieu d'implantation : en village

Références cadastrales : 1982, AC, 26

### Historique

Parmi les sources conservées aux archives départementales (série O), le rapport rédigé en 1856 par l'architecte Marouy indique que la commune ne possède qu'une église en très mauvais état et non réparable, éloignée du village d'un kilomètre et élevée sur une montagne très difficile à gravir. La commune avait demandé l'autorisation de la réparer en 1816. L'architecte préconise sa démolition et le emploi des matériaux récupérables pour la construction d'une nouvelle église, dont il dessine les plans. En 1858, Carpentier et Bigard, entrepreneurs à Noyon, sont adjudicataires des travaux, réalisés sous la conduite de l'architecte Lhéronnelle, qui dessine les plans du clocher, après le décès de Marouy. En 1870, des travaux sont effectués à l'église et à la sacristie (reconstruite sur les plans de l'architecte de l'arrondissement Auxcousteaux), en raison du mauvais état de l'édifice signalé l'année précédente. En 1874, le conseil municipal donne son accord pour la reconstruction d'un nouveau portail (comprenant la surélévation du cintre de la porte et la reconstruction des deux contreforts), puis à la démolition et à la reconstruction du chœur. Détruite pendant la Première Guerre mondiale, l'église est reconstruite sur les plans de l'architecte J.M. Warin, en conservant une partie du chœur de l'église du 19<sup>e</sup> siècle.

Période(s) principale(s) : 3<sup>e</sup> quart 19<sup>e</sup> siècle (détruit), 2<sup>e</sup> quart 20<sup>e</sup> siècle

Dates : 1856 (daté par source), 1870 (daté par source), 1926 (porte la date, daté par source)

Auteur(s) de l'oeuvre : Marouy Charles Désiré (architecte départemental, signature), Lhéronnelle (conducteur de travaux, signature), Carpentier (entrepreneur, signature), Bigard Pierre Antoine (entrepreneur, signature), Auxcousteaux (architecte, signature), J.M. Warin (architecte, signature)

### Description

#### Éléments descriptifs

Matériau(x) du gros-oeuvre, mise en oeuvre et revêtement : résidu industriel en gros oeuvre ; brique

Matériau(x) de couverture : tuile mécanique

Plan : plan en croix latine

Étage(s) ou vaisseau(x) : 1 vaisseau

Couvrements : lambris de couvrement

Type(s) de couverture : toit à longs pans ; flèche carrée ; pignon découvert ; noue ; croupe

## Décor

Techniques : peinture, vitrail

## Statut, intérêt et protection

Statut de la propriété : propriété de la commune

## Références documentaires

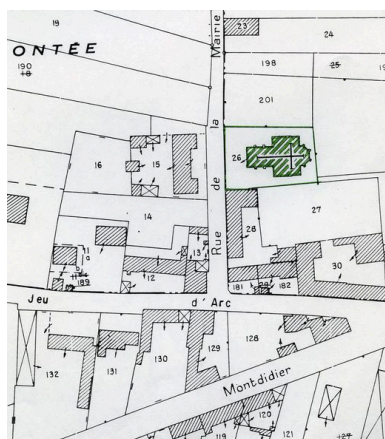
### Documents d'archive

- AD Oise. Série O. **Administration communale.**  
Larbroye.

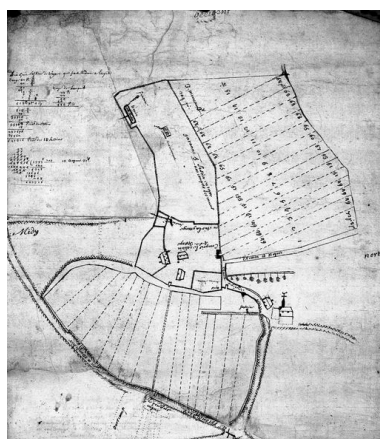
### Bibliographie

- INVENTAIRE GENERAL. **Canton de Noyon. Oise.** Réd. Michel Hérold, Alain Nafilyan. Phot. Fabrice Charrondière, Jean-Michel Perrin. Amiens : AGIR PIC, 1986. (Images du Patrimoine ; 25).  
p. 21.

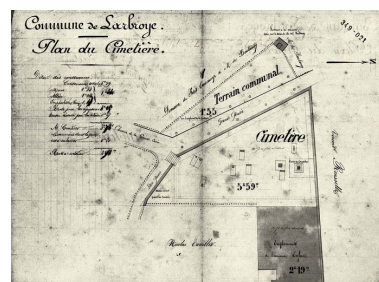
## Illustrations




Plan de situation. Extrait du plan cadastral de 1982, section AC 26.  
Repro. Monnehay-Vulliet Marie-Laure , Autr. Michel Hérold  
IVR22\_20096000128NUCA



Plan en deux parties des bâtiments et terres sis près de l'église de Larbroye, 18e siècle (AD Oise ; L 68 1100, extrait de G 1837).  
Phot. Jean-Michel Périn  
IVR22\_19846000385VB



Plan du cimetière avec l'emplacement de l'ancienne église, 1863 (AD Oise ; fonds Silvert, 349 021).  
Phot. Jean-Michel Périn  
IVR22\_19846000024XB




Vue générale.  
Phot. Jean-Michel Perrin  
IVR22\_19856001010X



Vue du chevet.  
Phot. Jean-Michel Perrin  
IVR22\_19856000974X



Vue intérieure vers le chœur.  
Phot. Jean-Michel Perrin  
IVR22\_19856000950X



Vue intérieure vers l'entrée.  
Phot. Jean-Michel Perrin  
IVR22\_19856000949X

## Dossiers liés

### Dossiers de synthèse :

Le canton de Noyon : le territoire de la commune de Larbroye (IA60000326) Hauts-de-France, Oise, Larbroye  
Les édifices religieux de la reconstruction après la première guerre mondiale (IA99000019)

### Oeuvre(s) contenue(s) :

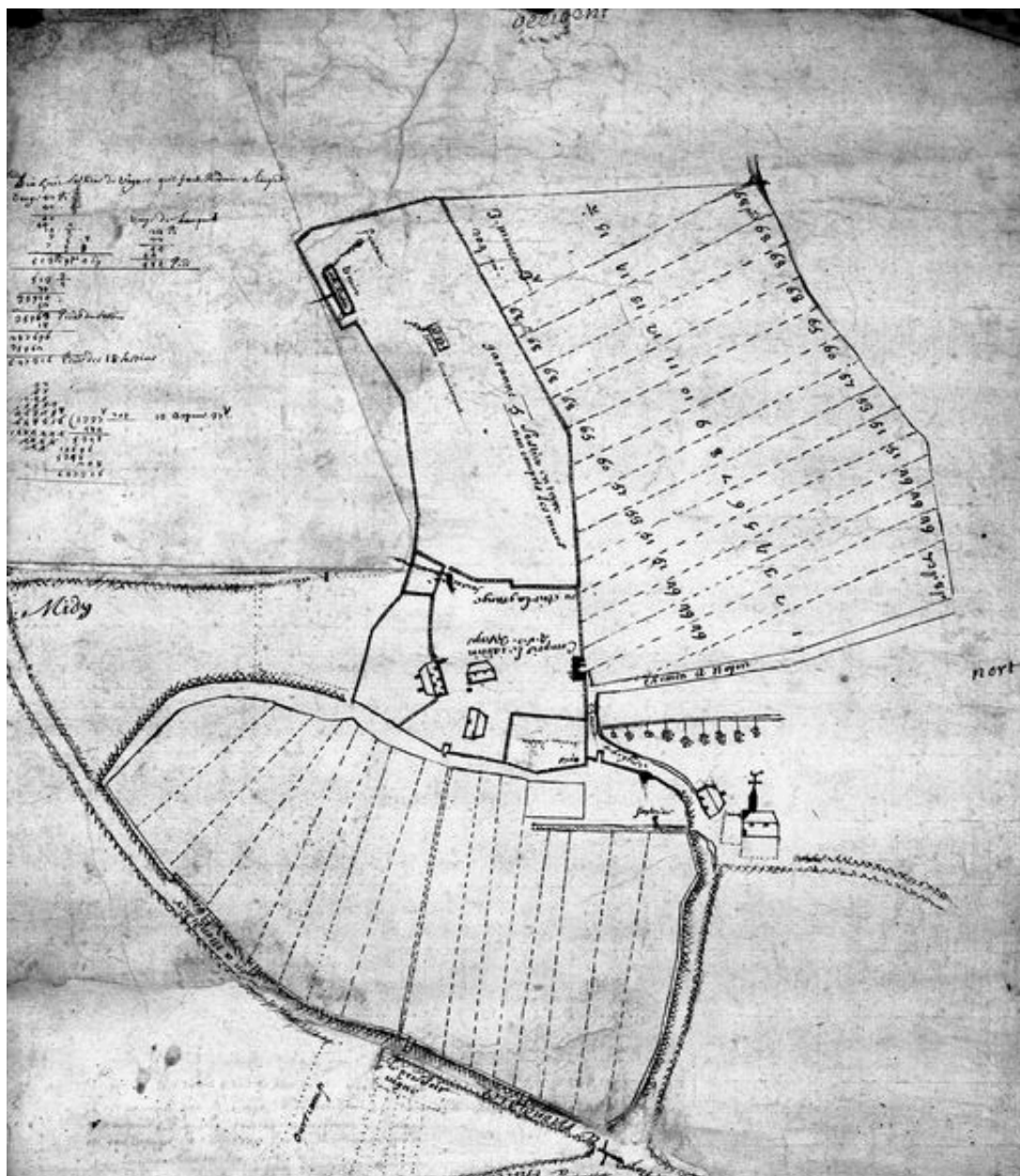
### Oeuvre(s) en rapport :

Le mobilier de l'église paroissiale Saint-Pierre-ès-Liens (IM60000047) Hauts-de-France, Oise, Larbroye, les Glos,  
Eglise paroissiale Saint Pierre-ès-Liens

Auteur(s) du dossier : Michel Hérold, Alain Nafilyan

Copyright(s) : (c) Région Hauts-de-France - Inventaire général ; (c) AGIR-Pic



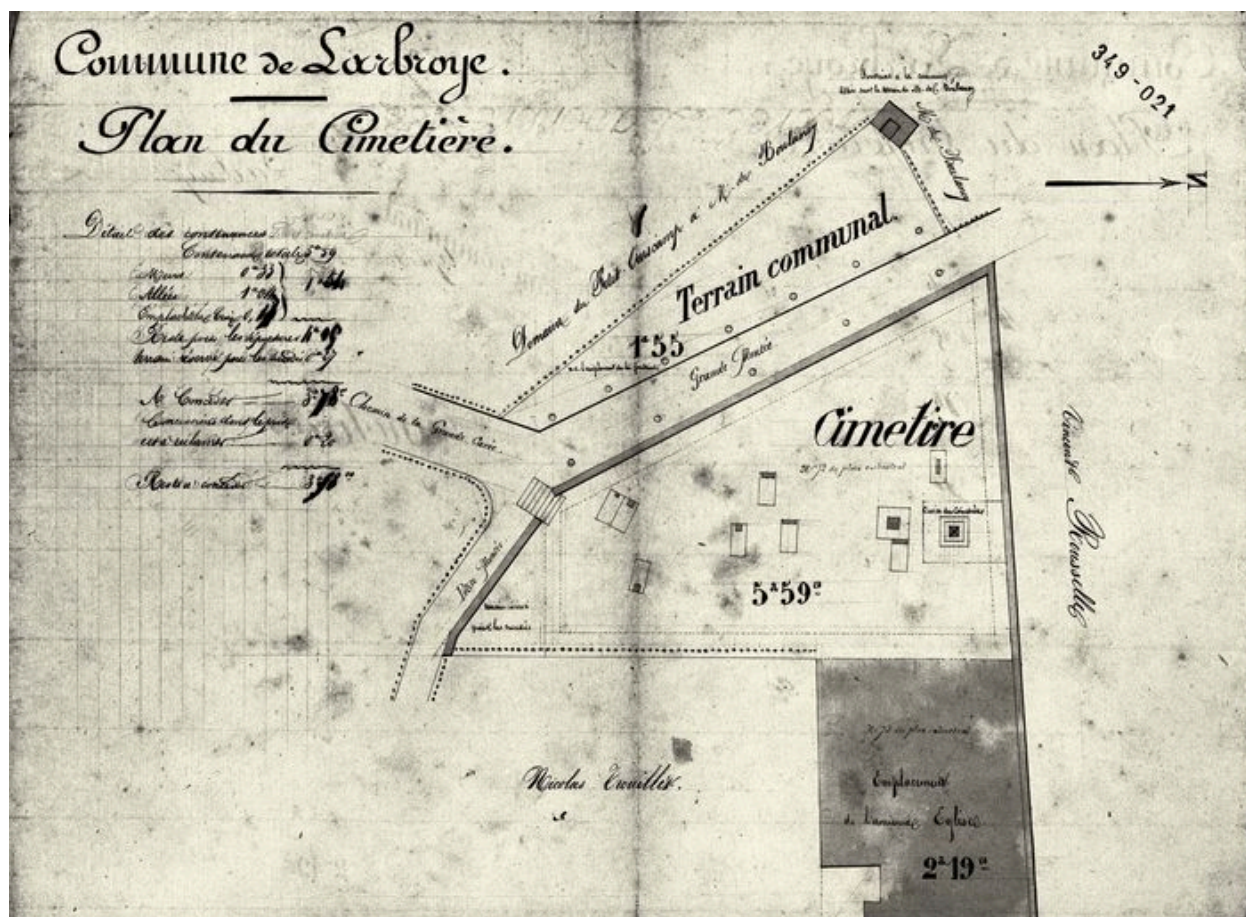


Plan en deux parties des bâtiments et terres sis près de l'église de Larbroye, 18e siècle (AD Oise ; L 68 1100, extrait de G 1837).

IVR22\_19846000385VB

Auteur de l'illustration : Jean-Michel Périn

(c) Région Hauts-de-France - Inventaire général ; (c) Département de l'Oise - Archives départementales  
reproduction soumise à autorisation du titulaire des droits d'exploitation



Plan du cimetière avec l'emplacement de l'ancienne église, 1863 (AD Oise ; fonds Silvert, 349 021).

IVR22\_19846000024XB

Auteur de l'illustration : Jean-Michel Périn

(c) Région Hauts-de-France - Inventaire général

reproduction soumise à autorisation du titulaire des droits d'exploitation



Vue générale.

IVR22\_19856001010X

Auteur de l'illustration : Jean-Michel Perrin

(c) Région Hauts-de-France - Inventaire général

reproduction soumise à autorisation du titulaire des droits d'exploitation



Vue du chevet.

IVR22\_19856000974X

Auteur de l'illustration : Jean-Michel Perrin

(c) Région Hauts-de-France - Inventaire général

reproduction soumise à autorisation du titulaire des droits d'exploitation





Vue intérieure vers le chœur.

IVR22\_19856000950X

Auteur de l'illustration : Jean-Michel Perrin

(c) Région Hauts-de-France - Inventaire général

reproduction soumise à autorisation du titulaire des droits d'exploitation



Vue intérieure vers l'entrée.

IVR22\_19856000949X

Auteur de l'illustration : Jean-Michel Perrin

(c) Région Hauts-de-France - Inventaire général

reproduction soumise à autorisation du titulaire des droits d'exploitation