Hauts-de-France, Oise
Varesnes
rue du Point-du-Jour

# Église paroissiale et cimetière Saint-Géry de Varesnes

## Références du dossier

Numéro de dossier : IA00049583
Date de l'enquête initiale : 1986
Date(s) de rédaction : 2009
Cadre de l'étude : inventaire topographique canton de Noyon, patrimoine de la Reconstruction
Degré d'étude : étudié

## Désignation

Dénomination : église paroissiale, cimetière
Vocable : Saint-Géry
Parties constituantes non étudiées : presbytère

## Compléments de localisation

Milieu d'implantation : en village
Références cadastrales : 1982, AI, 3

## Historique

Graves (1851) décrit une église moderne, à l'exception du transept sud. Les sources conservées aux archives départementales (série O) indiquent que la toiture de l'église, endommagée par un ouragan en 1820, a été réparée. De nouveaux travaux doivent être effectués en 1839. En 1848, la voûte doit être consolidée. La sacristie est reconstruite en 1858 par Clovis Maréchal, maître charpentier à Varesnes, sur un devis de Marouy, architecte de l'arrondissement de Compiègne. Les couvertures et les plafonds de l'église sont à nouveau réparés en 1866. Les travaux, adjugés à Louis Augustin Morelle, entrepreneur à Pontoise-lès-Noyon, sont exécutés sur des devis de Zacharie Rendu, architecte de la ville de Noyon. En 1866, un marché est passé avec Louis François Elisé Dalon, maître maçon à Varesnes, pour la réparation de la sacristie (ouverture de deux baies) et du presbytère. Des portes neuves sont placées à l'église en 1878. L'agrandissement du cimetière est projeté en 1833, à la suite d'une épidémie qui a frappé le village. Un mur est construit par Hubert, maître-maçon à Noyon. Le cimetière est agrandi en 1863 et un nouveau mur reconstruit par Louis Dalon. L'église a été reconstruite après 1918, sur l'emplacement d'un édifice plus ancien, qui datait du 16e siècle et peut-être du 18e siècle ; le site est étroitement lié à celui du château détruit. Une maison à usage de presbytère est acquise dans la Grande rue, en 1837. L'édifice, daté de 1727, était construit en pierre calcaire et couvert de tuiles ; il comprenait une grange.

Période(s) principale(s) : 16e siècle, 18e siècle (détruit), 2e quart 20e siècle
Période(s) secondaire(s) : 19e siècle
Auteur(s) de l'oeuvre : Marouy Charles Désiré (architecte, ), Clovis Maréchal (maître charpentier, ),
Zacharie Rendu (architecte, ), Morelle Louis Augustin (entrepreneur, ), Dalon Louis François Elisé (maître maçon, )

## Description

### Eléments descriptifs

Matériau(x) du gros-oeuvre, mise en oeuvre et revêtement : brique
Matériau(x) de couverture : ardoise
Plan : plan en croix latine
Étage(s) ou vaisseau(x) : 3 vaisseaux
Couvrements : lambris de couvrement

Type(s) de couverture : flèche polygonale ; toit à longs pans ; pignon découvert ; croupe ; noue

### Décor

Techniques : céramique, mosaïque
Représentations : Christ en croix

## Statut, intérêt et protection

Statut de la propriété : propriété de la commune

## Références documentaires

### Documents d'archive

- AD Oise. Série O. **Administration communale**.
  Varesnes.

### Bibliographie

- GRAVES, Louis. **Précis statistique sur le canton de Noyon**. In *Annuaire de l'Oise*. Beauvais, 1851.
  p. 151-155.

## Illustrations

Extrait du cadastre napoléonien (DGI).
Repro. Isabelle Barbedor
IVR22_20096000543NUCA

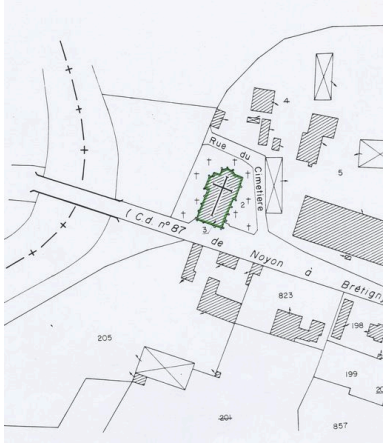


Plan de situation. Extrait du plan cadastral de 1982, section AI 3.
Repro. Monnehay-Vulliet Marie-Laure , Autr. Michel Hérold
IVR22_20096000293NUCA

Vue avant 1914 (AP).
Phot. Jean-Michel Périn
IVR22_19856000229XB



Façade occidentale.
Phot. Jean-Michel Perrin
IVR22_19846001076X



Elévation sud.
Phot. Jean-Michel Perrin
IVR22_19846001075X

Vue intérieure vers le choeur.
Phot. Jean-Michel Perrin
IVR22_19846001260V



Vue intérieure vers l'entrée.
Phot. Jean-Michel Perrin
IVR22_19846001261V

## Dossiers liés

**Dossiers de synthèse :**
Le canton de Noyon : le territoire de la commune de Varesnes (IA60000336) Hauts-de-France, Oise, Varesnes
Les édifices religieux de la Reconstruction après la Première Guerre mondiale (IA99000019)
**Oeuvre(s) contenue(s) :**
**Oeuvre(s) en rapport :**
Le mobilier de l'église paroissiale Saint-Géry (IM60000272) Hauts-de-France, Oise, Varesnes, Eglise paroissiale et ancien cimetière Saint-Géry, rue du Point-du-Jour

Auteur(s) du dossier : Michel Hérold, Alain Nafilyan
Copyright(s) : (c) Région Hauts-de-France - Inventaire général ; (c) AGIR-Pic

Extrait du cadastre napoléonien (DGI).

IVR22_20096000543NUCA
Auteur de l'illustration (reproduction) : Isabelle Barbedor
(c) Région Hauts-de-France - Inventaire général ; (c) Ministère des finances
reproduction soumise à autorisation du titulaire des droits d'exploitation

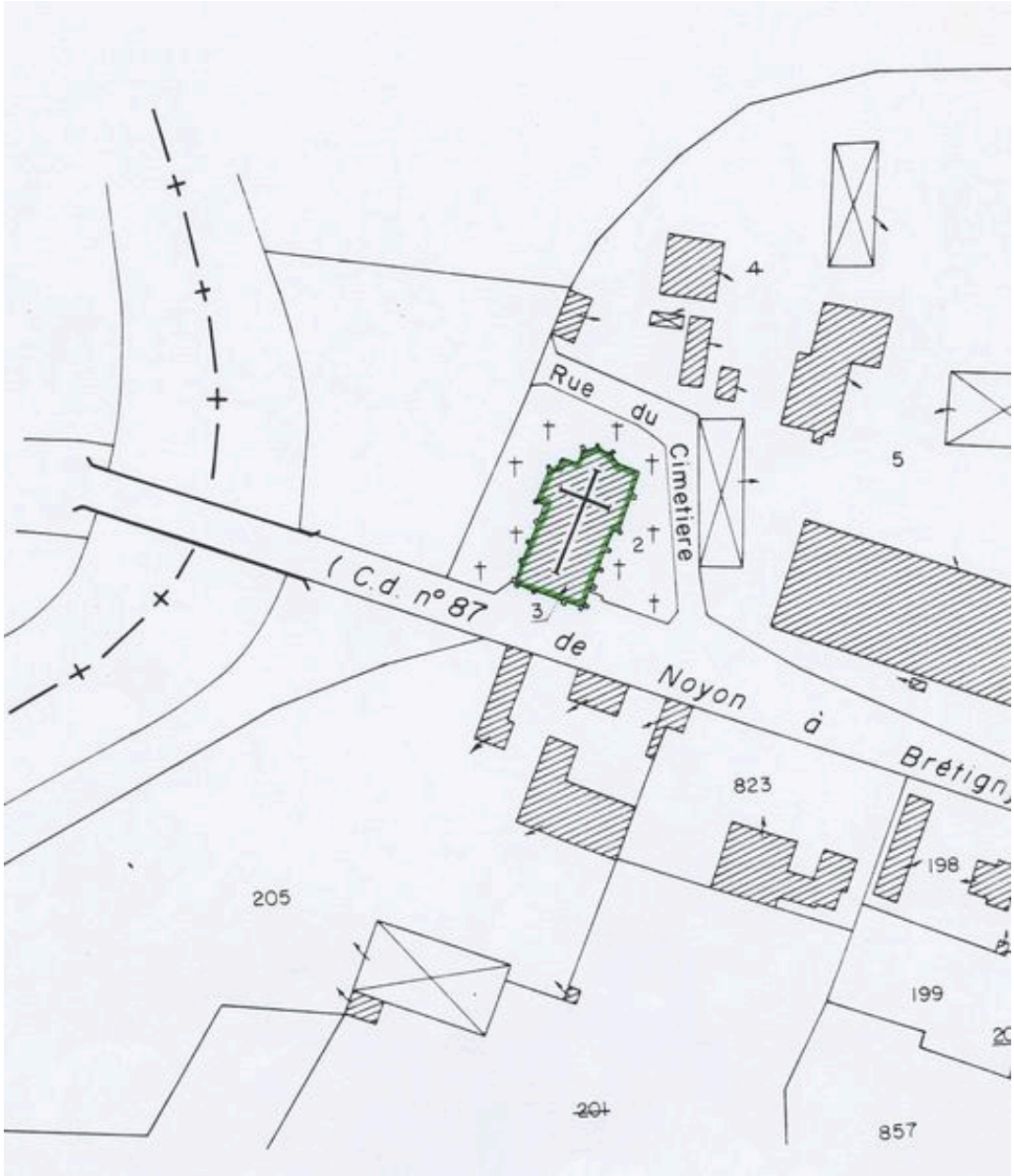


Plan de situation. Extrait du plan cadastral de 1982, section AI 3.

IVR22_20096000293NUCA
Auteur de l'illustration (reproduction) : Monnehay-Vulliet Marie-Laure
Auteur du document reproduit : Michel Hérold
Technique de relevé : reprise de fond ;
(c) Région Hauts-de-France - Inventaire général
reproduction soumise à autorisation du titulaire des droits d'exploitation

Vue avant 1914 (AP).

IVR22_19856000229XB
Auteur de l'illustration : Jean-Michel Périn
(c) Région Hauts-de-France - Inventaire général
reproduction soumise à autorisation du titulaire des droits d'exploitation

Façade occidentale.

IVR22_19846001076X
Auteur de l'illustration : Jean-Michel Perrin
(c) Région Hauts-de-France - Inventaire général
reproduction soumise à autorisation du titulaire des droits d'exploitation

Elévation sud.

IVR22_19846001075X
Auteur de l'illustration : Jean-Michel Perrin
(c) Région Hauts-de-France - Inventaire général
reproduction soumise à autorisation du titulaire des droits d'exploitation

Vue intérieure vers le choeur.

IVR22_19846001260V
Auteur de l'illustration : Jean-Michel Perrin
(c) Région Hauts-de-France - Inventaire général
reproduction soumise à autorisation du titulaire des droits d'exploitation



Vue intérieure vers l'entrée.

IVR22_19846001261V
Auteur de l'illustration : Jean-Michel Perrin
(c) Région Hauts-de-France - Inventaire général
reproduction soumise à autorisation du titulaire des droits d'exploitation