

Hauts-de-France, Somme
Pernois
Bélette
R.D. 57

Ferme de Bélette

Références du dossier

Numéro de dossier : IA80009710
Date de l'enquête initiale : 2009
Date(s) de rédaction : 2009
Cadre de l'étude : inventaire topographique Val-de-Nièvre
Degré d'étude : étudié

Désignation

Dénomination : ferme
Appellation : Bélette
Parties constituantes non étudiées : logement, écurie, étable, porcherie, grange, colombier, remise agricole, jardin, cour, portail

Compléments de localisation

Milieu d'implantation : isolé
Références cadastrales : 1832, C, 174-184 ; 1984, AE, 28

Historique

Attestée au Moyen Âge, la ferme dépendait alors de la baronnie de Picquigny, qui relevait de l'évêque d'Amiens. Elle forme sous l'Ancien Régime une partie de la mense épiscopale, au même titre que le **manoir**. Comme l'indique l'atlas terrier du dernier quart du 18^e siècle, la ferme et ses dépendances (section n° 271) occupaient une surface de 23 journaux et 94 verges (soit presque 20 hectares attenants). Un enclos attenant, appelé enclos de Bélette (section n° 272), d'une superficie de trois journaux (soit un peu plus d'un hectare), produisait un revenu qui formait la dîme partagée à égalité entre l'évêque et le curé de la paroisse. La ferme était le centre d'une vaste exploitation agricole d'une surface estimée à 367 journaux et 670 verges (soit environ 211 hectares), essentiellement répartie au nord de la ferme, au lieu-dit la vallée de Bélette.

La ferme porte la marque évidente de l'Ancien Régime, dans sa structure ainsi que dans la nature et la mise en œuvre des matériaux du logis et des bâtiments d'exploitation, même si ces derniers ont été remaniés aux siècles suivants. La cour fermée et entourée de bâtiments sur ses quatre côtés, ainsi que le colombier hexagonal en milieu de cour, apparaissent sur l'atlas terrier et sur le plan cadastral de 1832. La propriété appartient à cette époque à une demoiselle Gueilly de Rumigny, issue des marquis de Rumigny, et semble avoir conservé la même assise territoriale (état de sections des propriétés bâties et non bâties). Elle est alors formée de la cour et de ses bâtiments, entourés de jardins, de futaies, d'un verger et d'un rideau (C 175 à 183). Éléments importants dans le contexte historique et économique de la commune, les deux vastes champs qui entourent la ferme de part et d'autre de la route sont mentionnés comme chènevières (C 174 et 184). Les bâtiments ont été restaurés dans la seconde moitié du 19^e siècle, un portail et une porcherie ont alors été construits dans l'angle sud-est de la cour.

L'exploitation a appartenu à la fin du 19^e siècle à Benjamin Charles Dejean, propriétaire à Paris, puis en 1922 à Léon Lollieux, cultivateur à Pernois, qui la vend en 1925 à Marie Joseph Henri de Francqueville d'Abancourt, propriétaire à la Chaussée-Tirancourt, dont les descendants sont toujours propriétaires. L'écurie de fond de cour a été construite (ou reconstruite) durant l'entre-deux-guerres, tandis que l'explosion d'un missile V1 à proximité de la ferme durant l'été 1944, qui a également détruit une maison de garde-barrière, a provoqué la destruction du portail sud-est et probablement du colombier. Une grange en parpaings a été construite en fond de cour dans les années 1980 ou 1990.

Période(s) principale(s) : 18^e siècle

Période(s) secondaire(s) : 19e siècle, 20e siècle

Description

Située au carrefour de l'ancienne route de Pernois à Bertheaucourt-lès-Dames (aujourd'hui chemin vicinal) et de la route du hameau du Soudet (devenue route principale), la ferme a conservé la vaste cour fermée et entourée de bâtiments qui est visible sur l'atlas terrier. Le logis s'élève à droite du portail moderne à montants de brique. Il est formé d'un rez-de-chaussée surélevé sur un soubassement de grès, au-dessus duquel un matériau moderne (parpaing enduit ?) a remplacé le torchis traditionnel. Les deux murs-pignons en craie sur un soubassement de grès ont des rampants découverts en brique appareillée selon le motif traditionnel en lame de couteau. Les deux longs bâtiments d'exploitation en brique qui bordent les côtés de la cour sont séparés en différentes parties (grange ou remises, étables) par des murs de refend à pignon découvert. Les rampants des pignons découverts présentent le même motif que ceux du logis. Les murs gouttereaux de certaines de ces parties ont été rehaussés (ou remaniés en partie supérieure) afin de s'harmoniser pour la hauteur et la modénature (entablement, corniche) avec les parties plus anciennes. En raison de la modification des baies (remaniées, repercées ou murées), il est difficile de saisir la destination première de chacun de ces espaces. Les murs de certains bâtiments anciens, comme le mur extérieur de la grange (ou remise) à l'ouest et le mur d'un bâtiment, aujourd'hui disparu, qui jouxtait le logis à l'ouest, présentent un appareil à assises alternées de brique et de pierre. En retour d'équerre en fond de cour s'élève un vaste bâtiment en parpaing enduit abritant aujourd'hui une écurie. Il jouxte une grange contemporaine construite en parpaing et essentage de tôle sous un toit en matériau synthétique ondulé.

Éléments descriptifs

Matériau(x) du gros-oeuvre, mise en oeuvre et revêtement : calcaire, brique et pierre à assises alternées ; grès, pierre de taille ; brique ; enduit ; essentage de tôle ; béton, parpaing de béton

Matériau(x) de couverture : tuile mécanique, matériau synthétique en couverture

Étage(s) ou vaisseau(x) : en rez-de-chaussée surélevé, comble à surcroît

Type(s) de couverture : toit à longs pans, pignon couvert ; pignon découvert

Typologies et état de conservation

Typologies : ferme ecclésiastique

État de conservation : remanié

Statut, intérêt et protection

Vaste ferme épiscopale ayant conservé sa disposition originale et une grande partie de ses éléments d'Ancien Régime.

Intérêt de l'œuvre : à signaler

Statut de la propriété : propriété privée

Références documentaires

Documents d'archive

- AD Somme. Série P ; 3 P 619/3. **Pernois. Etat de sections des propriétés bâties et non-bâties.**
- AD Somme. Série P ; 3 P 619/9. **Pernois. Matrice des propriétés bâties.**

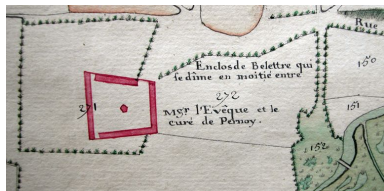
Documents figurés

- **Atlas terrier du village et terroir de Pernois**, 4e quart du 18e siècle (AD Somme ; 3G 79-80). première carte
- **Pernois. Plan cadastral : section C**, dessin à l'encre, à l'aquarelle et au lavis sur papier, Carette géomètre, 1832 (AD Somme ; 3 P 1447/5).
- **Pernois. Bélette [sic]**, carte postale, Brasseur-Dubouille éditeur, avant 1914 (coll. part.).

Bibliographie

- INVENTAIRE GENERAL DU PATRIMOINE CULTUREL. Région PICARDIE. **Le Val de Nièvre, un territoire à l'épreuve de l'industrie**. Réd. Frédéric Fournis, Bertrand Fournier, et al. ; fotogr. Marie-Laure Monnehay-Vulliet, Thierry Lefébure. Lyon : Lieux Dits, 2013. (Images du patrimoine ; 278).
p. 71

Illustrations



Détail de l'atlas terrier,
première carte, 4e quart 18e
siècle (AD Somme ; 3G 79).
Phot. Frédéric Fournis (reproduction)
IVR22_20088015397NUCA



Détail du plan cadastral,
section C, par Carette, 1832
(AD Somme ; 3P 1447/5).
Phot. Frédéric Fournis (reproduction)
IVR22_20088015471NUCA



Portail sud de la ferme,
avant 1914 (coll. part.).
Phot. Monnehay-Vulliet Marie-Laure
IVR22_20108000071XA




Vue cavalière depuis le nord.
Phot. Frédéric Fournis
IVR22_20098005455NUCA



Vue générale depuis la route.
Phot. Marie-Laure Monnehay-Vulliet
IVR22_20098000240XA



Vue des bâtiments
d'exploitation depuis la route.
Phot. Marie-Laure Monnehay-Vulliet
IVR22_20098000242XA



Vue générale depuis le sud.
Phot. Marie-Laure Monnehay-Vulliet
IVR22_20108000136XA



Vue extérieure des bâtiments
d'exploitation à l'ouest.
Phot. Frédéric Fournis
IVR22_20098005458NUCA



Vue du logis sur la cour.
Phot. Frédéric Fournis
IVR22_20098005456NUCA



Vue du pignon est du logis.
Phot. Frédéric Fournis
IVR22_20098005466NUCA



Vue partielle du pignon ouest du logis et du mur d'un bâtiment disparu.
Phot. Frédéric Fournis
IVR22_20098005467NUCA



Vue partielle du logis, du portail et de l'ancienne étable à l'est.
Phot. Frédéric Fournis
IVR22_20098005464NUCA



Vue des bâtiments d'exploitation bordant la cour à l'est.
Phot. Frédéric Fournis
IVR22_20098005461NUCA



Vue de l'ancienne étable à l'est.
Phot. Frédéric Fournis
IVR22_20098005463NUCA



Vue de la remise à l'est.
Phot. Frédéric Fournis
IVR22_20098005462NUCA



Vue de la cour vers le sud-ouest.
Phot. Frédéric Fournis
IVR22_20098005402NUCA



Vue des bâtiments d'exploitation bordant la cour à l'ouest.
Phot. Frédéric Fournis
IVR22_20098005459NUCA



Vue de la grange bordant la cour à l'ouest.
Phot. Frédéric Fournis
IVR22_20098005460NUCA



Vue de l'étable à l'ouest.
Phot. Frédéric Fournis
IVR22_20098005465NUCA



Vue de la grange et de l'écurie modernes sur la cour.
Phot. Frédéric Fournis
IVR22_20098005401NUCA

Dossiers liés

Dossiers de synthèse :

Les maisons et les fermes du Val de Nièvre (IA80009794)

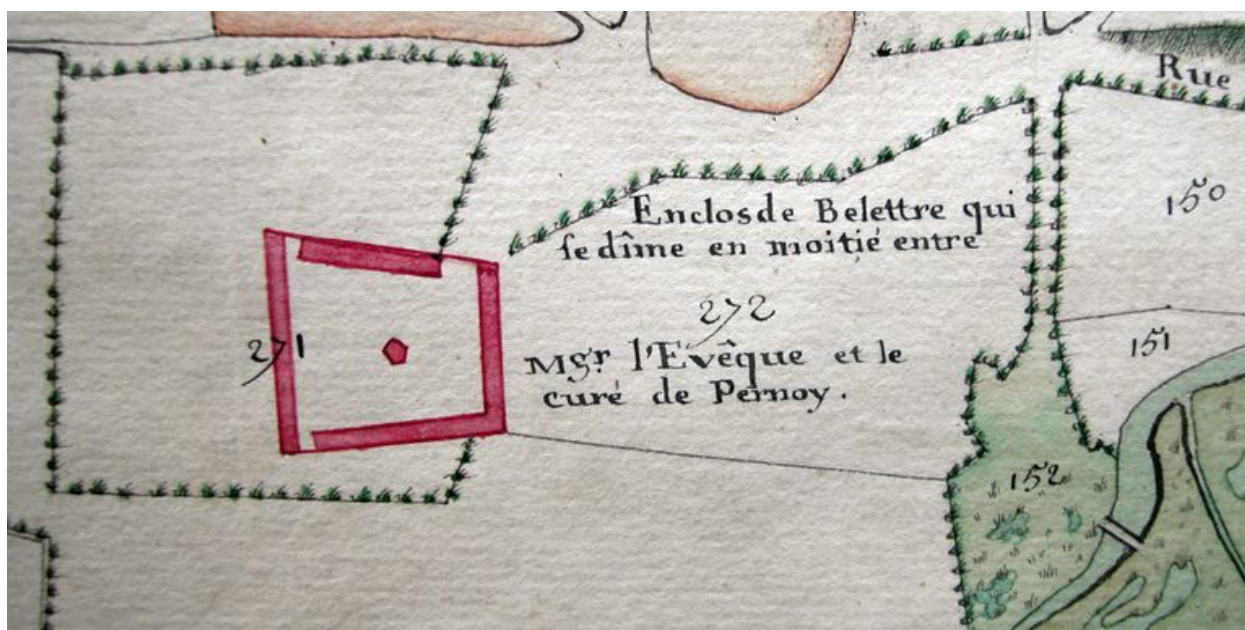
Oeuvre(s) contenue(s) :

Oeuvre(s) en rapport :

Le village de Pernois (IA80009637) Hauts-de-France, Somme, Pernois

Auteur(s) du dossier : Frédéric Fournis

Copyright(s) : (c) Région Hauts-de-France - Inventaire général



Détail de l'atlas terrier, première carte, 4e quart 18e siècle (AD Somme ; 3G 79).

IVR22_20088015397NUCA

Auteur de l'illustration : Frédéric Fournis (reproduction)

(c) Région Hauts-de-France - Inventaire général ; (c) Département de la Somme
reproduction soumise à autorisation du titulaire des droits d'exploitation



Détail du plan cadastral, section C, par Carette, 1832 (AD Somme ; 3P 1447/5).

IVR22_20088015471NUCA

Auteur de l'illustration : Frédéric Fournis (reproduction)

(c) Région Hauts-de-France - Inventaire général ; (c) Département de la Somme
reproduction soumise à autorisation du titulaire des droits d'exploitation



Portail sud de la ferme, avant 1914 (coll. part.).

IVR22_20108000071XA

Auteur de l'illustration : Monnehay-Vulliet Marie-Laure

(c) Région Hauts-de-France - Inventaire général ; (c) Ministère de la culture
reproduction soumise à autorisation du titulaire des droits d'exploitation



Vue cavalière depuis le nord.

IVR22_20098005455NUCA

Auteur de l'illustration : Frédéric Fournis

(c) Région Hauts-de-France - Inventaire général

reproduction soumise à autorisation du titulaire des droits d'exploitation



Vue générale depuis la route.

IVR22_20098000240XA

Auteur de l'illustration : Marie-Laure Monnehay-Vulliet

(c) Région Hauts-de-France - Inventaire général

reproduction soumise à autorisation du titulaire des droits d'exploitation



Vue des bâtiments d'exploitation depuis la route.

IVR22_20098000242XA

Auteur de l'illustration : Marie-Laure Monnehay-Vulliet

(c) Région Hauts-de-France - Inventaire général

reproduction soumise à autorisation du titulaire des droits d'exploitation



Vue générale depuis le sud.

IVR22_20108000136XA

Auteur de l'illustration : Marie-Laure Monnehay-Vulliet

(c) Région Hauts-de-France - Inventaire général

reproduction soumise à autorisation du titulaire des droits d'exploitation



Vue extérieure des bâtiments d'exploitation à l'ouest.

IVR22_20098005458NUCA

Auteur de l'illustration : Frédéric Fournis

(c) Région Hauts-de-France - Inventaire général

reproduction soumise à autorisation du titulaire des droits d'exploitation



Vue du logis sur la cour.

IVR22_20098005456NUCA

Auteur de l'illustration : Frédéric Fournis

(c) Région Hauts-de-France - Inventaire général

reproduction soumise à autorisation du titulaire des droits d'exploitation



Vue du pignon est du logis.

IVR22_20098005466NUCA

Auteur de l'illustration : Frédéric Fournis

(c) Région Hauts-de-France - Inventaire général

reproduction soumise à autorisation du titulaire des droits d'exploitation



Vue partielle du pignon ouest du logis et du mur d'un bâtiment disparu.

IVR22_20098005467NUCA

Auteur de l'illustration : Frédéric Fournis

(c) Région Hauts-de-France - Inventaire général

reproduction soumise à autorisation du titulaire des droits d'exploitation



Vue partielle du logis, du portail et de l'ancienne étable à l'est.

IVR22_20098005464NUCA

Auteur de l'illustration : Frédéric Fournis

(c) Région Hauts-de-France - Inventaire général

reproduction soumise à autorisation du titulaire des droits d'exploitation



Vue des bâtiments d'exploitation bordant la cour à l'est.

IVR22_20098005461NUCA

Auteur de l'illustration : Frédéric Fournis

(c) Région Hauts-de-France - Inventaire général

reproduction soumise à autorisation du titulaire des droits d'exploitation



Vue de l'ancienne étable à l'est.

IVR22_20098005463NUCA

Auteur de l'illustration : Frédéric Fournis

(c) Région Hauts-de-France - Inventaire général

reproduction soumise à autorisation du titulaire des droits d'exploitation



Vue de la remise à l'est.

IVR22_20098005462NUCA

Auteur de l'illustration : Frédéric Fournis

(c) Région Hauts-de-France - Inventaire général

reproduction soumise à autorisation du titulaire des droits d'exploitation



Vue de la cour vers le sud-ouest.

IVR22_20098005402NUCA

Auteur de l'illustration : Frédéric Fournis

(c) Région Hauts-de-France - Inventaire général

reproduction soumise à autorisation du titulaire des droits d'exploitation



Vue des bâtiments d'exploitation bordant la cour à l'ouest.

IVR22_20098005459NUCA

Auteur de l'illustration : Frédéric Fournis

(c) Région Hauts-de-France - Inventaire général

reproduction soumise à autorisation du titulaire des droits d'exploitation



Vue de la grange bordant la cour à l'ouest.

IVR22_20098005460NUCA

Auteur de l'illustration : Frédéric Fournis

(c) Région Hauts-de-France - Inventaire général

reproduction soumise à autorisation du titulaire des droits d'exploitation



Vue de l'étable à l'ouest.

IVR22_20098005465NUCA

Auteur de l'illustration : Frédéric Fournis

(c) Région Hauts-de-France - Inventaire général

reproduction soumise à autorisation du titulaire des droits d'exploitation



Vue de la grange et de l'écurie modernes sur la cour.

IVR22_20098005401NUCA

Auteur de l'illustration : Frédéric Fournis

(c) Région Hauts-de-France - Inventaire général

reproduction soumise à autorisation du titulaire des droits d'exploitation