Hauts-de-France, Nord
Le Maisnil

Casemate de communication téléphonique Maxheim ou 19

Références du dossier

Numéro de dossier : IA59004933
Date de l'enquête initiale : 2012
Date(s) de rédaction : 2014
Cadre de l'étude : enquête thématique régionale Les ouvrages fortifiés de la Première Guerre mondiale
Degré d'étude : étudié

Désignation

Dénomination : casemate
Précision sur la dénomination : casemate de communication téléphonique
Appellation : Maxheim, 19, blockhaus

Compléments de localisation

Milieu d'implantation :
Références cadastrales : 2014, 0A, 912

Historique

Cette casemate allemande a été construite dans les murs d'une ferme présente au cadastre de 1862. Située à moins de 500 m. du front, entre la première et la seconde lignes de la première position allemande, elle était peut-être un poste de communication téléphonique comme le laissent supposer les 3 tuyaux traversant la paroi ouest de l'édifice et destinés au passage de câbles. Cet abri bétonné apparait sur un plan allemand en date du 3/02/1916 sous intitulé Maxeim, du nom de la tranchée passant au sud de la ferme. Il ne reste aujourd'hui, pour seuls vestiges de la ferme que l'empreinte de ses briques sur les murs de l'abri

Période(s) principale(s) : 1er quart 20e siècle

Description

Cet édifice, d'environ 6 m. sur 7, est un abri relativement léger, au regard de sa position. Construit dans les murs d'une ancienne ferme, sans doute devait-il ainsi échapper aux observations britanniques. Il se compose de deux salles, légèrement encaissées, accessibles au sud par deux entrées pare-souffle. trois tuyaux métalliques traversent l'élévation ouest permettaient sans doute le passage de câbles.

Eléments descriptifs

Matériau(x) du gros-oeuvre, mise en oeuvre et revêtement : béton, béton armé
Matériau(x) de couverture : béton en couverture
Étage(s) ou vaisseau(x) : en rez-de-chaussée
Type(s) de couverture : terrasse

Typologies et état de conservation

Typologies : porche pare-souffle
État de conservation : désaffecté

Statut, intérêt et protection

Intérêt de l'œuvre : vestiges de guerre
Statut de la propriété : propriété privée

Références documentaires

Documents figurés

- **Le Maisnil. Plan cadastral, 1862, 1ère feuille** (AD Nord ; P31/240).
- **Plan allemand du 03/02/1916** (Bayerisches Hauptstaatsarchiv, Munich ; Inf. Div. (WK) 8111-3).
- **Photographie aérienne** du 24/09/1918 (Imperial War Museum, Londres ; 32948).

Illustrations

Extrait du plan cadastral, Le Maisnil, 1862, sections A. Sur ce plan ont été visulisés les positions des future casemates allemandes. On remarque que celle qui nous occupe, située en bas à gauche, a probablement été érigée sous le couvert d'une ancienne ferme
Phot. Jean-Marc Ramette
IVR32_20175900899NUCA

Position de l'édifice sur un plan en date du 3/02/1916
Phot. Jean-Marc Ramette
IVR32_20175900902NUCA



Situation et environnement de l'édifice (ici, en bas à gauche) sur une photographie aérienne britannique du 24/09/1918
Phot. Jean-Marc Ramette
IVR32_20175900900NUCA

Situation et environnement de l'édifice (ici, en bas à gauche) sur une phtographie aérienne de 2015
Phot. Jean-Marc Ramette
IVR32_20175900901NUCA

Vue générale, vers le nord-est.
On remarque les deux entrées protégées d'un dispositif pae-souffle.
Phot. Jean-Marc Ramette
IVR31_20145905360NUCA

Elévation sud
Phot. Jean-Marc Ramette
IVR31_20145905359NUCA

Elévation ouest et une des deux entrées, au sud.
Phot. Jean-Marc Ramette
IVR31_20145905361NUCA

Elévation ouest. On remarque les empreintes de briques ainsi que 3 tuyaux traversant la paroi (destinés au passage de câbles ?)
Phot. Jean-Marc Ramette
IVR31_20145905362NUCA

Elévation nord.
Phot. Jean-Marc Ramette
IVR31_20145905363NUCA

Dossiers liés

Dossiers de synthèse :
Les ouvrages fortifiés de la première guerre mondiale : le Champ de bataille des Weppes - dossier de présentation (IA59005044)
Oeuvre(s) contenue(s) :

Auteur(s) du dossier : Jean-Marc Ramette
Copyright(s) : (c) Région Hauts-de-France - Inventaire général

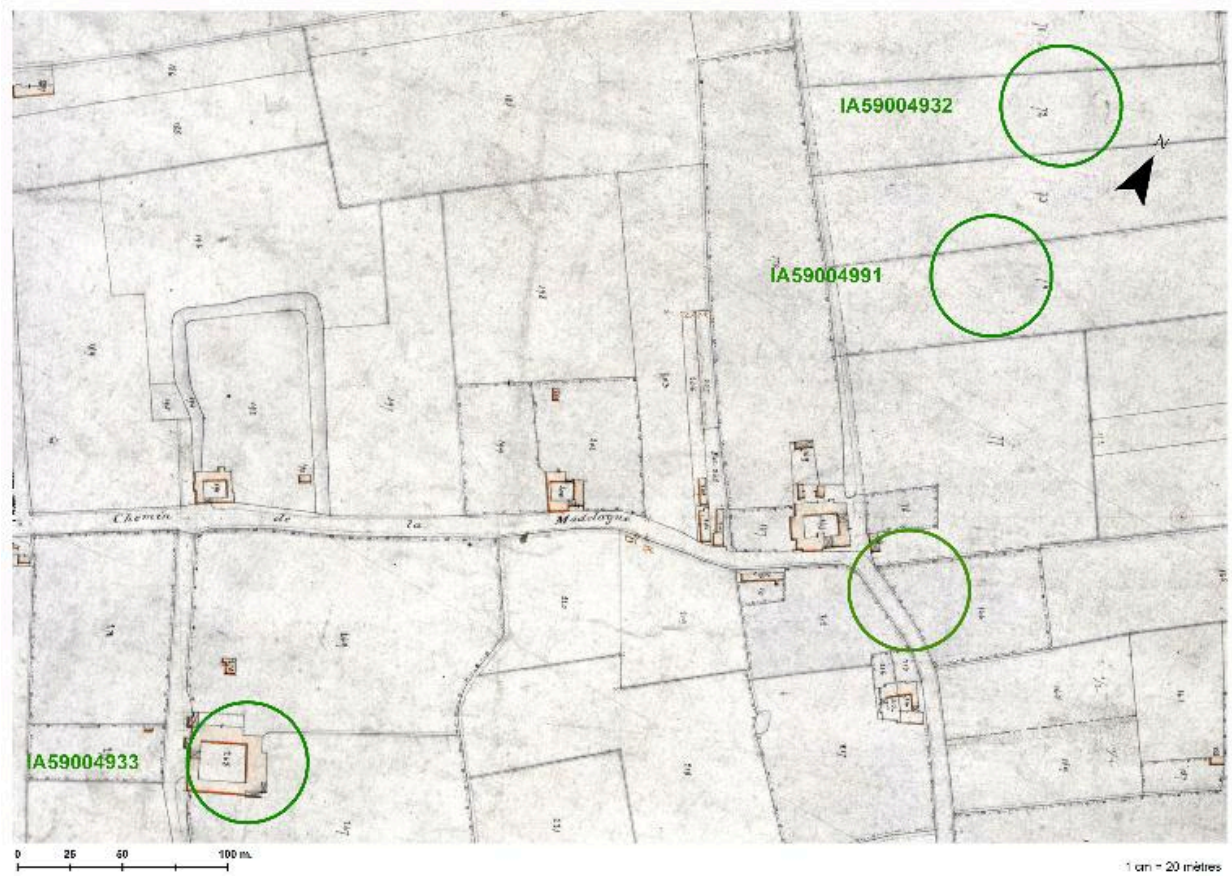

Extrait du plan cadastral, Le Maisnil, 1862, sections A. Sur ce plan ont été visulisés les positions des future casemates allemandes. On remarque que celle qui nous occupe, située en bas à gauche, a probablement été érigée sous le couvert d'une ancienne ferme

Référence du document reproduit :

- **Le Maisnil. Plan cadastral, 1862, 1ère feuille** (AD Nord ; P31/240).

IVR32_20175900899NUCA
Auteur de l'illustration : Jean-Marc Ramette
(c) Région Hauts-de-France - Inventaire général ; (c) Département du Nord - Archives départementales
reproduction soumise à autorisation du titulaire des droits d'exploitation

Position de l'édifice sur un plan en date du 3/02/1916

Référence du document reproduit :

- **Plan allemand du 03/02/1916** (Bayerisches Hauptstaatsarchiv, Munich ; Inf. Div. (WK) 8111-3).

IVR32_20175900902NUCA
Auteur de l'illustration : Jean-Marc Ramette
(c) Région Hauts-de-France - Inventaire général ; (c) Bayerisches Hauptstaatsarchiv, München, Deutschland
reproduction interdite



Situation et environnement de l'édifice (ici, en bas à gauche) sur une photographie aérienne britannique du 24/09/1918

IVR32_20175900900NUCA
Auteur de l'illustration : Jean-Marc Ramette
(c) Imperial War Museum, London, United-Kingdom ; (c) Région Hauts-de-France - Inventaire général
reproduction soumise à l'autorisation du titulaire des droits d'exploitation



Situation et environnement de l'édifice (ici, en bas à gauche) sur une phtographie aérienne de 2015

IVR32_20175900901NUCA
Auteur de l'illustration : Jean-Marc Ramette
(c) IGN ; (c) Région Hauts-de-France - Inventaire général
reproduction soumise à autorisation du titulaire des droits d'exploitation

Vue générale, vers le nord-est. On remarque les deux entrées protégées d'un dispositif pae-souffle.

IVR31_20145905360NUCA
Auteur de l'illustration : Jean-Marc Ramette
(c) Région Hauts-de-France - Inventaire général
reproduction soumise à autorisation du titulaire des droits d'exploitation

Elévation sud

IVR31_20145905359NUCA
Auteur de l'illustration : Jean-Marc Ramette
(c) Région Hauts-de-France - Inventaire général
reproduction soumise à autorisation du titulaire des droits d'exploitation

Elévation ouest et une des deux entrées, au sud.

IVR31_20145905361NUCA
Auteur de l'illustration : Jean-Marc Ramette
(c) Région Hauts-de-France - Inventaire général
reproduction soumise à autorisation du titulaire des droits d'exploitation

Elévation ouest. On remarque les empreintes de briques ainsi que 3 tuyaux traversant la paroi (destinés au passage de câbles ?)

IVR31_20145905362NUCA
Auteur de l'illustration : Jean-Marc Ramette
(c) Région Hauts-de-France - Inventaire général
reproduction soumise à autorisation du titulaire des droits d'exploitation

Elévation nord.

IVR31_20145905363NUCA
Auteur de l'illustration : Jean-Marc Ramette
(c) Région Hauts-de-France - Inventaire général
reproduction soumise à autorisation du titulaire des droits d'exploitation