

Hauts-de-France, Nord
Fromelles
Mémorial de Fromelles
58 rue Delval

Ensemble commémoratif dit Parc Memorial Australien ou Cobbers

Références du dossier

Numéro de dossier : IA59005180

Date de l'enquête initiale : 2014

Date(s) de rédaction : 2017

Cadre de l'étude : enquête thématique régionale Les ouvrages fortifiés de la Première Guerre mondiale, patrimoine mémoriel

Degré d'étude : recensé

Désignation

Dénomination : ensemble commémoratif

Appellation : Cobbers, Parc Memorial Australien

Parties constituantes non étudiées : casemate

Compléments de localisation

Milieu d'implantation : isolé

Références cadastrales : 2016, OA, 282

Historique

Le mémorial australien est aménagé entre 1996 et 1998, sur une petite portion du front allemand, à la limite des communes d'Aubers et de Fromelles. Il s'appuie sur un alignement de 6 casemates, vestiges d'une petite section de la première position des lignes bavaroises lors de la bataille de Fromelles. Une d'entre-elles sert de socle à une statue de Peter Corlett (1944, -). Le mémorial commémore la sanglante bataille de Fromelles (19 et 20 juillet 1916) qui opposa la Force expéditionnaire britannique (British Expeditionary Force) aux régiments bavarois. L'initiative de l'attaque, malheureuse et vaine, revient aux Britanniques et fait 7000 victimes dans leurs rangs (contre 1200, coté allemand). Ce sont les Australiens, dont c'est le premier engagement sur le front occidental, qui en acquittent le plus lourd tribut : plus de 5500 des leurs, jeunes pour la plupart, tombent sous la mitraille allemande.

Période(s) principale(s) : 1er quart 20e siècle

Période(s) secondaire(s) : limite 20e siècle 21e siècle

Auteur(s) de l'oeuvre : Peter Corlett (sculpteur, attribution par source)

Description

Le mémorial, d'une surface de 2400 m², a été aménagé autour de 6 casemates fortement endommagées. L'une d'elles (d) sert de socle à la statue *Cobbers* de l'australien Peter Corlett. La première (a) à l'entrée du site présente l'empreinte des sacs de sables ayant servi de coffrage lors de la construction. Les suivantes : (b) et (c) sont en partie enterrées. La casemate (e) a vraisemblablement été détruite par une mine : La moitié supérieure s'est retournée lors de l'explosion. La dernière casemate (f) ressemble à une casemate pour personnel. Malgré ses murs disloqués, c'est la mieux conservée des six.

Éléments descriptifs

Typologies et état de conservation

État de conservation : vestiges

Statut, intérêt et protection

Ces casemates, presque alignées, sont les vestiges d'une petite section de la première position bavaoises lors de la bataille de Fromelles. Il s'agit de casemates passives se trouvant alors en léger retrait par rapport aux postes de mitrailleuses aujourd'hui disparus.

Intérêt de l'œuvre : vestiges de guerre


Protections : inscrit MH

Statut de la propriété : propriété de la commune

Illustrations

Position du futur mémorial (cercle rouge) sur un plan (non daté) présentant l'organisation de la première position allemande, probablement vers la fin 1915.

Phot. Jean-Marc Ramette
IVR32_20175900598NUCA



Position du futur mémorial (cercle rouge) sur un plan du 8 avril 1916. Les positions avancées marquées H.P. correspondent à des postes d'écoute (Horchposten)

Phot. Jean-Marc Ramette
IVR32_20175900599NUCA



Position du futur mémorial (cercle rouge) sur un plan de drainage du 24 avril 1916

Phot. Jean-Marc Ramette
IVR32_20175900603NUCA



Position du futur mémorial (cercle rouge) sur une prise de vue aérienne britannique du 16 septembre 1918

Phot. Jean-Marc Ramette
IVR32_20175900604NUCA



Position du mémorial (cercle rouge) sur une photographie aérienne de 2014

Phot. Jean-Marc Ramette
IVR32_20175900605NUCA



Plan schématique des casemates allemandes présentes sur le site. La statue est érigée en (d)

Dess. Jean-Marc Ramette
IVR32_20175900697NUCA



Vue générale depuis la rue Delval, vers le nord-est. Au premier plan la casemate (a)

Phot. Jean-Marc Ramette
IVR31_20145904712NUCA



La casemate (a), vers le nord-ouest

Phot. Jean-Marc Ramette
IVR31_20145904710NUCA



La casemate (a) vers nord-est. Empreintes de sacs de sable ayant servi au coffrage.

Phot. Jean-Marc Ramette
IVR31_20145904711NUCA




Casemate (b) vers le nord-ouest

Phot. Jean-Marc Ramette
IVR31_20145904713NUCA



Vestiges de la casemate (e) retournée lors de l'explosion d'une mine, vers le nord
Phot. Jean-Marc Ramette



Vestiges de la casemate (e)
retournée lors de l'explosion
d'une mine, vers le nord-ouest
Phot. Jean-Marc Ramette
IVR31_20145904706NUCA



Vestiges de la casemate (e)
retournée lors de l'explosion
d'une mine, vers le sud-ouest
Phot. Jean-Marc Ramette
IVR31_20145904704NUCA



Casemate (f), vers le nord-est
Phot. Jean-Marc Ramette
IVR31_20145904708NUCA



Casemate (f), vers le nord-est
Phot. Jean-Marc Ramette
IVR31_20145904707NUCA



Casemate (f), détail du ferrailage
Phot. Jean-Marc Ramette
IVR31_20145904703NUCA



Casemate (f), vers le sud
Phot. Jean-Marc Ramette
IVR31_20145904709NUCA

Dossiers liés

Dossiers de synthèse :

Les ouvrages fortifiés de la première guerre mondiale : le Champ de bataille des Weppes - dossier de présentation (IA59005044)

Oeuvre(s) contenue(s) :

Cobbers (IM59003939) Nord-Pas-de-Calais, Nord, Fromelles, , 58 Rue Delval

Auteur(s) du dossier : Jean-Marc Ramette

Copyright(s) : (c) Région Hauts-de-France - Inventaire général

Position du futur mémorial (cercle rouge) sur un plan (non daté) présentant l'organisation de la première position allemande, probablement vers la fin 1915.

Référence du document reproduit :

- **Abschnitt III. Rechter Unterabschnitt III a, b, c, d [sd] (Bayerisches Hauptstaatsarchiv, München, Deutschland ; Infanteriedivisionen (WK) 8108)**
Abschnitt III. Rechter Unterabschnitt III a, b, c, d [sd] (Bayerisches Hauptstaatsarchiv, Munich, Allemagne ; Inf. Div. (WK) 8108)

IVR32_20175900598NUCA

Auteur de l'illustration : Jean-Marc Ramette

(c) Région Hauts-de-France - Inventaire général ; (c) Bayerisches Hauptstaatsarchiv, München, Deutschland
reproduction interdite

Position du futur mémorial (cercle rouge) sur un plan du 8 avril 1916. Les positions avancées marquées H.P. correspondent à des postes d'écoute (Horchposten)

Référence du document reproduit :

- **Secteur d'Aubers, installations [8/02/1916] (Bayerisches Hauptstaatsarchiv, München, Deutschland ; Infanteriedivisionen (WK) 8111-2)**
Secteur d'Aubers, installations [8/02/1916] (Bayerisches Hauptstaatsarchiv, Munich, Allemagne ; Inf. Div. (WK) 8111-2)

IVR32_20175900599NUCA

Auteur de l'illustration : Jean-Marc Ramette

(c) Région Hauts-de-France - Inventaire général ; (c) Bayerisches Hauptstaatsarchiv, München, Deutschland
reproduction interdite

Position du futur mémorial (cercle rouge) sur un plan de drainage du 24 avril 1916


Référence du document reproduit :

- **Plan de drainage du 24 avril 1916** (Bayerisches Hauptstaatsarchiv, Munich ; Pioniere Hoehere Staebe (WK) 118-3).

IVR32_20175900603NUCA

Auteur de l'illustration : Jean-Marc Ramette

(c) Région Hauts-de-France - Inventaire général ; (c) Bayerisches Hauptstaatsarchiv, München, Deutschland
reproduction interdite



Position du futur mémorial (cercle rouge) sur une prise de vue aérienne britannique du 16 septembre 1918


Référence du document reproduit :

- **Photographie aérienne du 16/09/1918** (Imperial War Museum, Londres ; 32941).

IVR32_20175900604NUCA

Auteur de l'illustration : Jean-Marc Ramette

(c) Région Hauts-de-France - Inventaire général ; (c) Imperial War Museum, London, United-Kingdom
reproduction soumise à autorisation du titulaire des droits d'exploitation



Position du mémorial (cercle rouge) sur une photographie aérienne de 2014

IVR32_20175900605NUCA

Auteur de l'illustration : Jean-Marc Ramette

(c) Région Hauts-de-France - Inventaire général ; (c) IGN
reproduction soumise à autorisation du titulaire des droits d'exploitation



Plan schématique des casemates allemandes présentes sur le site. La statue est érigée en (d)

IVR32_20175900697NUDA

Auteur de l'illustration : Jean-Marc Ramette

(c) Région Hauts-de-France - Inventaire général

reproduction soumise à autorisation du titulaire des droits d'exploitation



Vue générale depuis la rue Delval, vers le nord-est. Au premier plan la casemate (a)

IVR31_20145904712NUCA

Auteur de l'illustration : Jean-Marc Ramette

(c) Région Hauts-de-France - Inventaire général

reproduction soumise à autorisation du titulaire des droits d'exploitation



La casemate (a), vers le nord-ouest

IVR31_20145904710NUCA

Auteur de l'illustration : Jean-Marc Ramette

(c) Région Hauts-de-France - Inventaire général

reproduction soumise à autorisation du titulaire des droits d'exploitation



La casemate (a) vers nord-est. Empreintes de sacs de sable ayant servi au coffrage.

IVR31_20145904711NUCA

Auteur de l'illustration : Jean-Marc Ramette

(c) Région Hauts-de-France - Inventaire général

reproduction soumise à autorisation du titulaire des droits d'exploitation



Casemate (b) vers le nord-ouest

IVR31_20145904713NUCA

Auteur de l'illustration : Jean-Marc Ramette

(c) Région Hauts-de-France - Inventaire général

reproduction soumise à autorisation du titulaire des droits d'exploitation



Vestiges de la casemate (e) retournée lors de l'explosion d'une mine, vers le nord-ouest

IVR31_20145904706NUCA

Auteur de l'illustration : Jean-Marc Ramette

(c) Région Hauts-de-France - Inventaire général

reproduction soumise à autorisation du titulaire des droits d'exploitation



Vestiges de la casemate (e) retournée lors de l'explosion d'une mine, vers le nord

IVR31_20145904702NUCA

Auteur de l'illustration : Jean-Marc Ramette

(c) Région Hauts-de-France - Inventaire général

reproduction soumise à autorisation du titulaire des droits d'exploitation



Vestiges de la casemate (e) retournée lors de l'explosion d'une mine, vers le le sud-ouest

IVR31_20145904704NUCA

Auteur de l'illustration : Jean-Marc Ramette

(c) Région Hauts-de-France - Inventaire général

reproduction soumise à autorisation du titulaire des droits d'exploitation



Casemate (f), vers le nord-est

IVR31_20145904708NUCA

Auteur de l'illustration : Jean-Marc Ramette

(c) Région Hauts-de-France - Inventaire général

reproduction soumise à autorisation du titulaire des droits d'exploitation



Casemate (f), vers le nord-est

IVR31_20145904707NUCA

Auteur de l'illustration : Jean-Marc Ramette

(c) Région Hauts-de-France - Inventaire général

reproduction soumise à autorisation du titulaire des droits d'exploitation



Casemate (f), détail du ferrailage

IVR31_20145904703NUCA

Auteur de l'illustration : Jean-Marc Ramette

(c) Région Hauts-de-France - Inventaire général

reproduction soumise à autorisation du titulaire des droits d'exploitation



Casemate (f), vers le sud

IVR31_20145904709NUCA

Auteur de l'illustration : Jean-Marc Ramette

(c) Région Hauts-de-France - Inventaire général

reproduction soumise à autorisation du titulaire des droits d'exploitation