Hauts-de-France, Somme
Chépy
8 rue du Moulin d'Acheux

# Anciennes écoles primaires de filles et de garçons et ancienne mairie de Chépy

## Références du dossier

Numéro de dossier : IA80010198
Date de l'enquête initiale : 2013
Date(s) de rédaction : 2013, 2015
Cadre de l'étude : inventaire topographique Vimeu industriel
Degré d'étude : étudié

## Désignation

Dénomination : école primaire, mairie
Genre du destinataire : de garçons, de filles
Parties constituantes non étudiées : cour, bûcher, logement

## Compléments de localisation

Milieu d'implantation : en village
Références cadastrales : 2014, AD, 3, 4

## Historique

L'école des filles de la commune de Chépy est construite entre 1851 et 1872, comme l'indiquent les recensements de population et les plans de construction de l'école des garçons (1873). L'école des garçons et les logements d'instituteurs sont construits en 1876-1877 (notice de l'instituteur de 1878, AD Somme ; série T) et sont accolés à l'est de l'école des filles.
Les plans dressés par l'architecte de l'arrondissement d'Abbeville Delignères en 1873 (ill.) renseignent sur la dispositions des lieux. Implantés parallèlement à la rue d'Acheux, les deux écoles étaient séparées l'une de l'autre par un mur en briques.
L'école des filles comprend une salle de classe dans l'aile basse située à l'ouest du bâtiment à étage, dont les deux travées ouest sont affectées au logement des institutrices (cuisine et salle au rez-de-chaussée et deux chambres à l'étage).
L'école des garçons comprend deux salles de classes dans l'aile basse à l'est du bâtiment à étage, dont les trois travées est sont également affectées au logement des instituteurs (cuisine, salle et cabinet de travail au rez-de-chaussée et deux chambres à l'étage).
L'étage accueille une bibliothèque pour les deux écoles.
Une salle de mairie occupe un petit bâtiment accolé à l'ouest des classes de l'école de filles.
Les bâtiments accueillent aujourd'hui l'école élémentaire et primaire de la commune.

Période(s) principale(s) : 3e quart 19e siècle, 4e quart 19e siècle
Dates : 1877 (daté par source)
Auteur(s) de l'oeuvre : A. Delignères (architecte d'arrondissement, attribution par source)

## Description

L'édifice construit en briques et couvert d'ardoises sous un toit à long pans est composé d'un corps central à étage carré sur rez-de-chaussée surélevé et deux ailes basses en rez-de-chaussée surélevé.
Une baie du bâtiment des classes (est) est ornée d'un tableau commémoratif des morts dédié aux anciens élèves de l'école de Chépy morts pour la France durant la guerre 1914-1918.

### Eléments descriptifs

Matériau(x) du gros-oeuvre, mise en oeuvre et revêtement : brique
Matériau(x) de couverture : ardoise
Étage(s) ou vaisseau(x) : rez-de-chaussée surélevé, 1 étage carré, comble à surcroît
Type(s) de couverture : toit à deux pans, croupe
Escaliers : escalier de distribution extérieur : escalier droit, en maçonnerie

### Typologies et état de conservation

Typologies : école et classe sous un même toit ; mutation ; mairie accolée

## Statut, intérêt et protection

Statut de la propriété : propriété de la commune

## Références documentaires

### Documents d'archive

- **99 O 1144. Chépy. Administration communale, avant 1869**
  AD Somme. Série O ; 99 O 1144. **Chépy. Administration communale, avant 1869.**

### Documents figurés

- **Vue générale des écoles, vers 1920 (coll. part.).**
  **Chépy (Somme). Les écoles.** Carte postale, Abbeville : Desgardins éditeur, vers 1920 (AC Chépy)

- **Chépy. Plan de l'école des garçons, de la mairie, du jardin et du logement de l'instituteur,** 1878 (99 T 3804 188).

## Liens web

• Plan de l'école des garçons, 1878 (AD Somme 99 T 3804 188) : http://archives.somme.fr/ark:/58483/a011308867880OLwJGX/1/1

## Illustrations

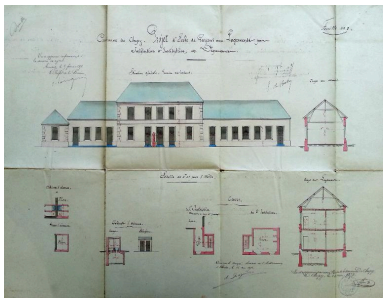

Plans dressés par l'architecte Delignères, 1873 (AD Somme ; 99 O 1145).
Phot. Romain Grimaud (reproduction)
IVR22_20138015842NUCA

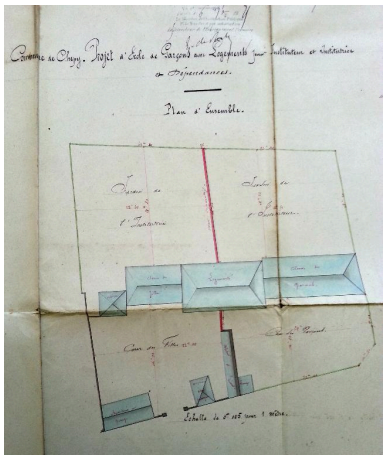

Plan d'ensemble, dressé par l'architecte Delignères, en 1873 (AD Somme ; 99 O 1145).
Phot. Romain Grimaud (reproduction)
IVR22_20138015844NUCA



Plan de la façade sur cour, dréssé par l'architecte Delignères, en 1873 (AD Somme ; 99 O 1145).
Phot. Romain Grimaud (reproduction)
IVR22_20138015841NUCA

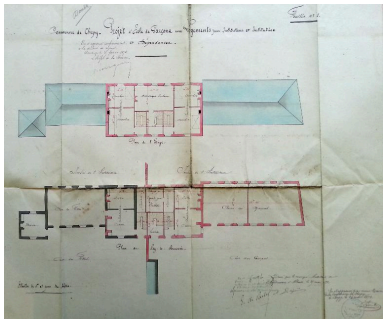

Plans des étages, dressés par l'architecte Delignères, en 1873 (AD Somme ; 99 O 1145).
Phot. Romain Grimaud (reproduction)
IVR22_20138015845NUCA

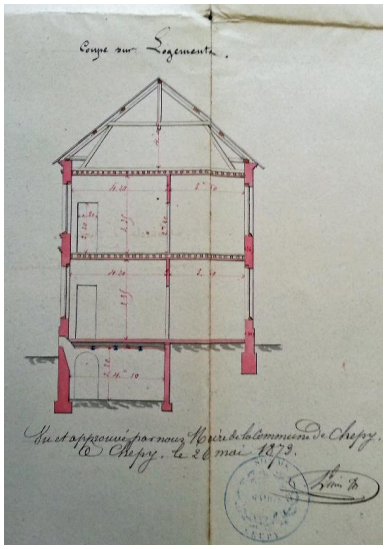

Plan de coupe des logements, dressé par l'architecte Delignères, en 1873 (AD Somme ; 99 O 1145).
Phot. Romain Grimaud (reproduction)
IVR22_20138015843NUCA




Vue générale des écoles, vers 1920 (AC Chépy).
Phot. Romain Grimaud (reproduction)
IVR22_20138015897NUCA

Vue d'ensemble depuis la cour.
Phot. Thierry Lefébure
IVR22_20138000251NUC2A

Tableau commémoratif des morts encadrant un baie de l'école de garçons.
Phot. Thierry Lefébure
IVR22_20138000252NUC2A

## Dossiers liés

**Dossiers de synthèse :**
L'architecture publique du Vimeu industriel (IA80010013)
**Oeuvre(s) contenue(s) :**
**Oeuvre(s) en rapport :**
Le village de Chépy (IA80010064) Hauts-de-France, Somme, Chépy

Auteur(s) du dossier : Romain Grimaud, Frédéric-Nicolas Kocourek, Isabelle Barbedor
Copyright(s) : (c) Région Hauts-de-France - Inventaire général ; (c) Association de Préfiguration du PNR Picardie maritime ; (c) Département de la Somme

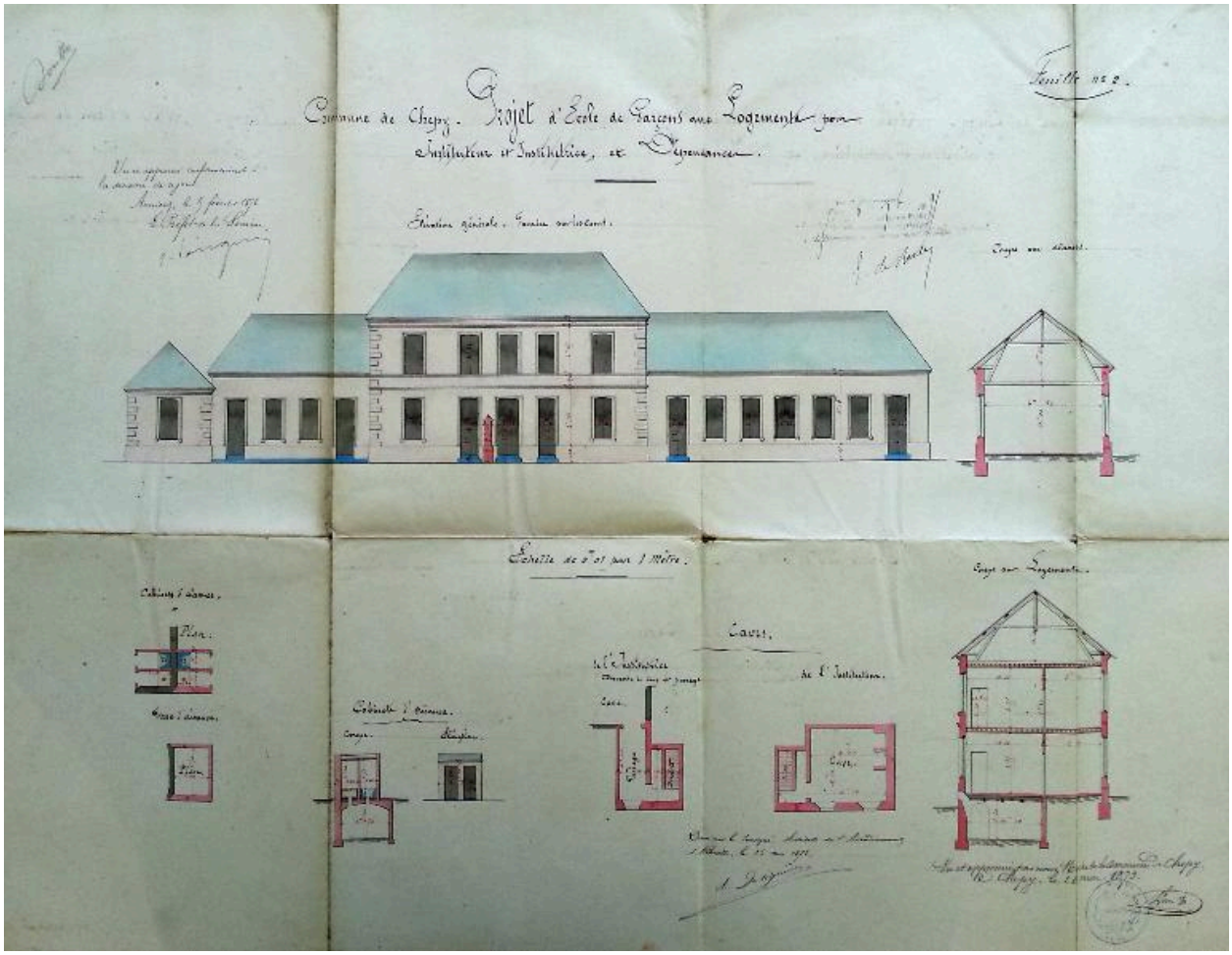


Plans dressés par l'architecte Delignères, 1873 (AD Somme ; 99 O 1145).

IVR22_20138015842NUCA
Auteur de l'illustration : Romain Grimaud (reproduction)
(c) Région Hauts-de-France - Inventaire général ; (c) Association de Préfiguration du PNR Picardie maritime ; (c) Département de la Somme
reproduction soumise à autorisation du titulaire des droits d'exploitation

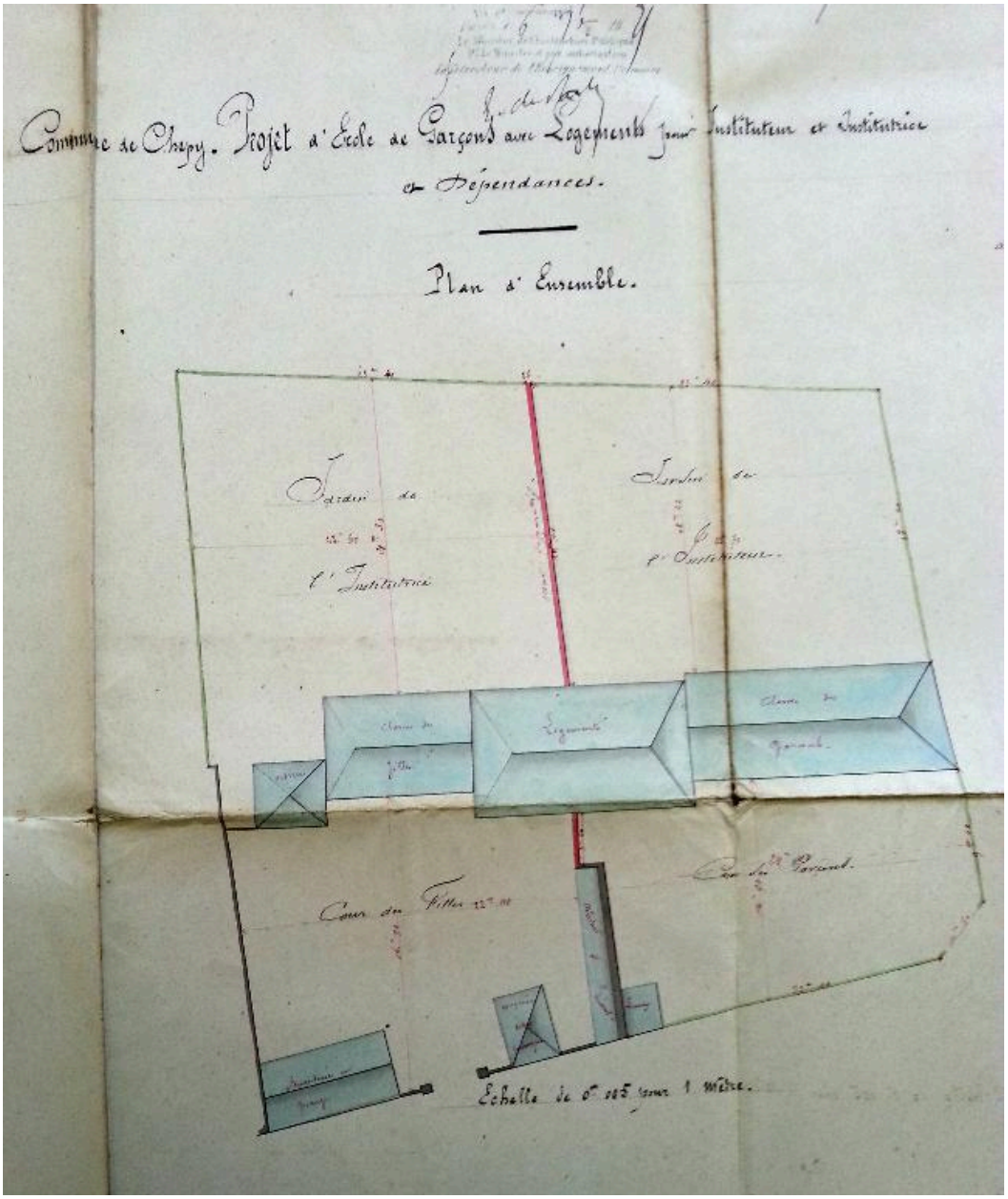


Plan d'ensemble, dressé par l'architecte Delignères, en 1873 (AD Somme ; 99 O 1145).

IVR22_20138015844NUCA
Auteur de l'illustration : Romain Grimaud (reproduction)
(c) Région Hauts-de-France - Inventaire général ; (c) Association de Préfiguration du PNR Picardie maritime ; (c) Département de la Somme
reproduction soumise à autorisation du titulaire des droits d'exploitation




Plan de la façade sur cour, dréssé par l'architecte Delignères, en 1873 (AD Somme ; 99 O 1145).

IVR22_20138015841NUCA
Auteur de l'illustration : Romain Grimaud (reproduction)
(c) Région Hauts-de-France - Inventaire général ; (c) Association de Préfiguration du PNR Picardie maritime ; (c) Département de la Somme
reproduction soumise à autorisation du titulaire des droits d'exploitation

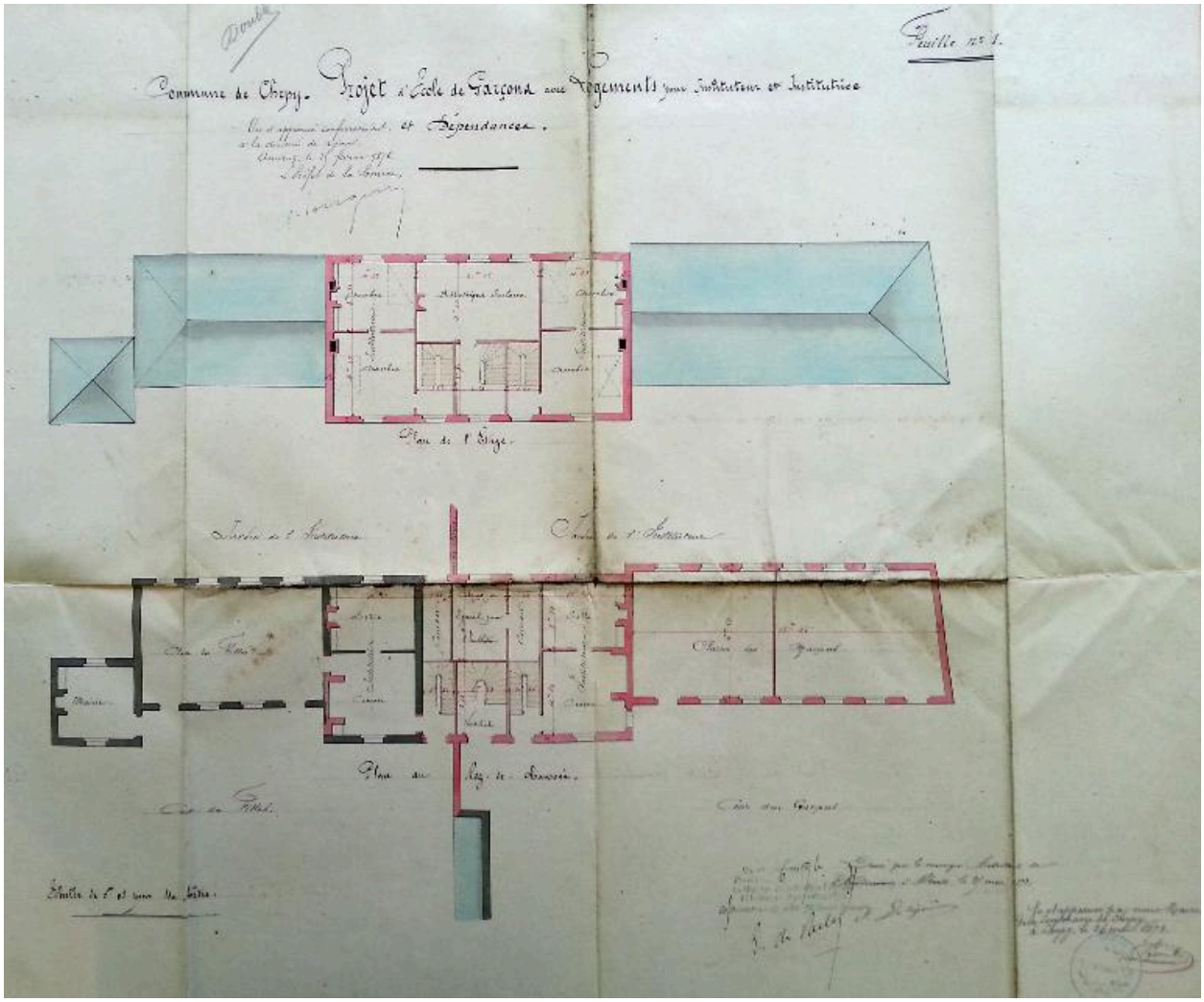


Plans des étages, dressés par l'architecte Delignères, en 1873 (AD Somme ; 99 O 1145).

IVR22_20138015845NUCA
Auteur de l'illustration : Romain Grimaud (reproduction)
(c) Région Hauts-de-France - Inventaire général ; (c) Association de Préfiguration du PNR Picardie maritime ; (c) Département de la Somme
reproduction soumise à autorisation du titulaire des droits d'exploitation

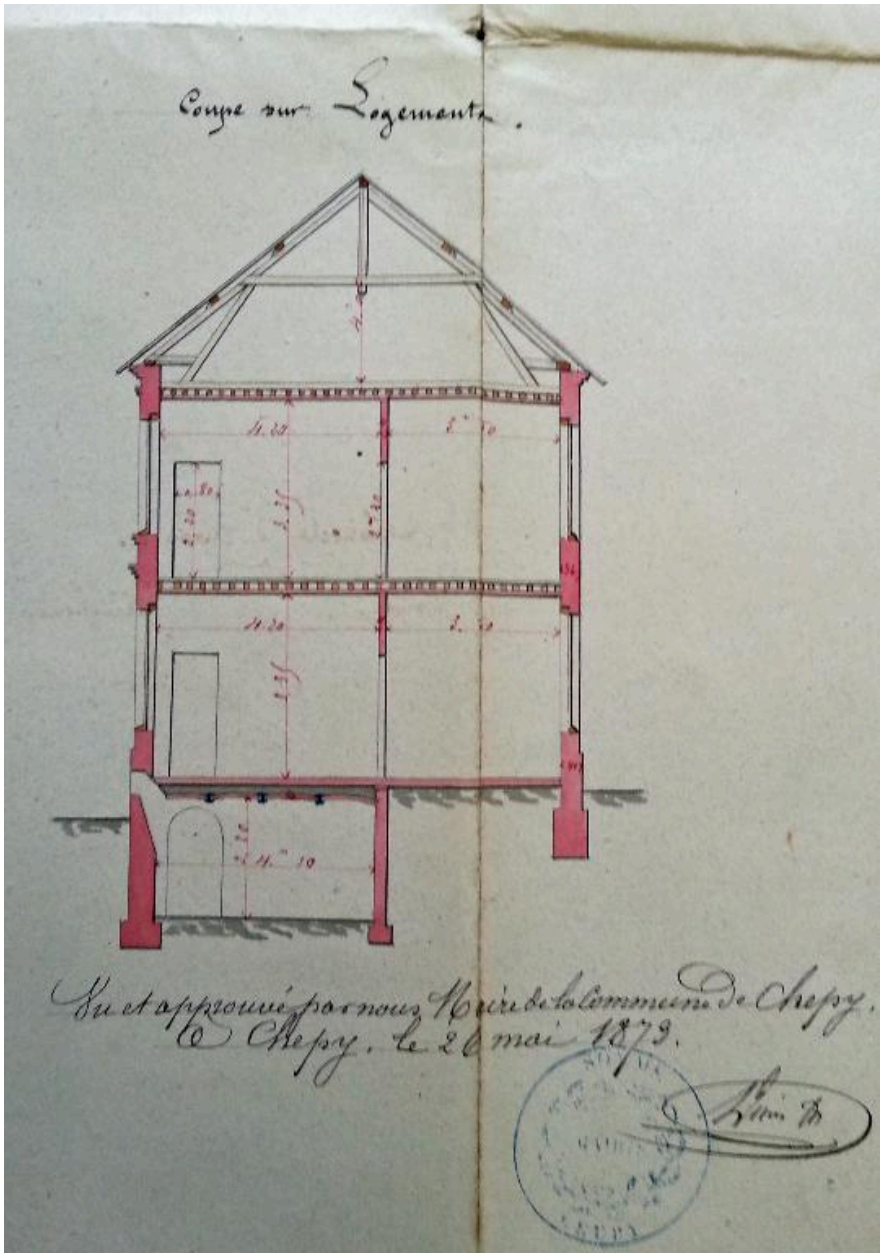


Plan de coupe des logements, dressé par l'architecte Delignères, en 1873 (AD Somme ; 99 O 1145).

IVR22_20138015843NUCA
Auteur de l'illustration : Romain Grimaud (reproduction)
(c) Région Hauts-de-France - Inventaire général ; (c) Association de Préfiguration du PNR Picardie maritime ; (c) Département de la Somme
reproduction soumise à autorisation du titulaire des droits d'exploitation




Vue générale des écoles, vers 1920 (AC Chépy).

Référence du document reproduit :

- **Vue générale des écoles, vers 1920 (coll. part.).**
  **Chépy (Somme). Les écoles.** Carte postale, Abbeville : Desgardins éditeur, vers 1920 (AC Chépy)

IVR22_20138015897NUCA
Auteur de l'illustration : Romain Grimaud (reproduction)
(c) Région Hauts-de-France - Inventaire général ; (c) Association de Préfiguration du PNR Picardie maritime ; (c) Département de la Somme
reproduction soumise à autorisation du titulaire des droits d'exploitation

Vue d'ensemble depuis la cour.

IVR22_20138000251NUC2A
Auteur de l'illustration : Thierry  Lefébure
(c) Région Hauts-de-France - Inventaire général ; (c) Département de la Somme ; (c) Association de Préfiguration du PNR Picardie maritime
reproduction soumise à autorisation du titulaire des droits d'exploitation

Tableau commémoratif des morts encadrant un baie de l'école de garçons.

IVR22_20138000252NUC2A
Auteur de l'illustration : Thierry Lefébure
(c) Région Hauts-de-France - Inventaire général ; (c) Département de la Somme ; (c) Association de Préfiguration du PNR Picardie maritime
reproduction soumise à autorisation du titulaire des droits d'exploitation