Hauts-de-France, Somme
Saint-Léger-lès-Domart
place Publique

Église paroissiale Saint-Léger de Saint-Léger-lès-Domart

Références du dossier

Numéro de dossier : IA80009660
Date de l'enquête initiale : 2008
Date(s) de rédaction : 2008
Cadre de l'étude : inventaire topographique Val-de-Nièvre
Degré d'étude : étudié

Désignation

Dénomination : église paroissiale
Vocable : Saint-Léger

Compléments de localisation

Milieu d'implantation : en village
Références cadastrales : 2007, AC, 163

Historique

À la suite d'un rapport soulignant l'insalubrité de l'ancienne église et l'interdiction de son accès, le conseil municipal de la commune décide en 1855 de construire une nouvelle église, qui prendra place au cœur même du village, sur la place publique.
L'architecte Charles Demoulins, qui avait relevé l'état sanitaire de l'ancienne église, est chargé d'établir les plans et devis du nouvel édifice. Après le choix définitif de l'emplacement en septembre 1858, à proximité de l'école et de la mairie, les plans de la nouvelle église sont adoptés en 1859. Les travaux débutent l'année suivante. Ils sont exécutés par Louis Faÿ, maçon à Domart-en-Ponthieu, et Pascal Faucher, charpentier à Vignacourt. L'ensemble est achevé en 1864 pour un montant total de réalisation de 22 572 francs.
Le plan à nef unique et abside semi-circulaire, déjà utilisé par l'architecte en 1850 à l'église de Bettencourt-Saint-Ouen, et la façade architecturée sont hérités des modèles classiques des 17e et 18e siècles.

Période(s) principale(s) : 3e quart 19e siècle
Dates : 1864 (daté par source)
Auteur(s) de l'oeuvre : Charles Demoulins (architecte, attribution par source), Louis Faÿ (maçon, attribution par source), Pascal Faucher (charpentier, attribution par source)

Description

Construit en brique et pierre, l'édifice à nef unique de cinq travées se termine par une abside semi-circulaire. La façade architecturée est surmontée de la tour-clocher de section carrée. Le premier niveau comprend la porte cintrée flanquée de deux niches encadrées de pilastres. Deux pilastres, soutenant un fronton cintré, encadrent la baie cintrée du second niveau. Deux ailerons assurent l'adoucissement avec le premier niveau. Les éléments structurels (corniche et bandeau, encadrements de baies, pilastres et fronton du second niveau, etc.) sont en calcaire. L'édifice est couvert d'ardoise, le vaisseau à longs pans avec croupe ronde et le clocher est sommé d'une flèche polygonale.

Eléments descriptifs

Matériau(x) du gros-oeuvre, mise en oeuvre et revêtement : brique
Matériau(x) de couverture : ardoise

Plan : plan allongé
Étage(s) ou vaisseau(x) : 1 vaisseau
Couvrements : fausse voûte en berceau plein-cintre
Type(s) de couverture : toit à longs pans, croupe ronde ; flèche polygonale

Typologies et état de conservation

Typologies : style néoclassique

Statut, intérêt et protection

Vétuste, l'ancienne église Saint-Léger est reconstruite au centre du village, en 1860. Les travaux sont réalisés par Louis Faÿ, maçon à Domart-en-Ponthieu, et Pascal Faucher, charpentier à Vignacourt, sur les plans de l'architecte Charles Demoulins. Le plan à nef unique et abside semi-circulaire, déjà utilisé par l'architecte en 1850 à l'église de Bettencourt-Saint-Ouen, et la façade architecturée sont hérités des modèles classiques des 17e et 18e siècles.
Dans le Val de Nièvre, Charles Demoulins est également l'auteur de l'école de Saint-léger-lès-Domart, de l'église et de l'école de garçons de Saint-Ouen, ainsi que du presbytère de Canaples.

Statut de la propriété : propriété de la commune

Références documentaires

Documents d'archive

- AD Somme. Série O ; 99 O 3385. **Saint-Léger-lès-Domart. Administration communale, avant 1869**. Projet de reconstruction de l'église paroissiale, 1856-1864.

- AD Somme. Série O ; 99 O 3387. **Saint-Léger-les-Domart, administration communale, 1870-1939.**

Documents figurés

- **Projet d'implantation de la nouvelle église paroissiale**, dessin à l'encre et au lavis sur calque, 1838 (AD Somme ; 99 O 3385).

- **Projet de construction de la nouvelle église**, dessin à l'encre sur papier par Charles Demoulins, 4 septembre 1859 (AD Somme ; 99 O 3385).

- **Saint-Léger-lès-Domart. La place**. Carte postale, début du 20e siècle (coll. part.).

Bibliographie

- INVENTAIRE GENERAL DU PATRIMOINE CULTUREL. Région PICARDIE. **Le Val de Nièvre, un territoire à l'épreuve de l'industrie.** Réd. Frédéric Fournis, Bertrand Fournier, et al. ; photogr. Marie-Laure Monnehay-Vulliet, Thierry Lefébure. Lyon : Lieux Dits, 2013. (Images du patrimoine ; 278).
  p. 40

Illustrations



Plan de masse, 1838 (AD Somme ; 99 O 3385).
Phot. Fournier
Bertrand (reproduction)
IVR22_20088015038NUCA

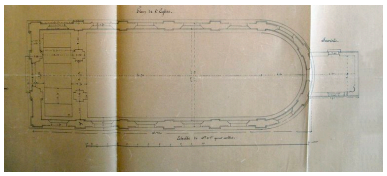

Plan par Charles Demoulins, 1859 (AD Somme ; 99 O 3385).
Phot. Fournier
Bertrand (reproduction)
IVR22_20088015040NUCA

Façade occidentale par Charles Demoulins, 1859 (AD Somme ; 99 O 3385).
Phot. Fournier
Bertrand (reproduction)
IVR22_20088015039NUCA

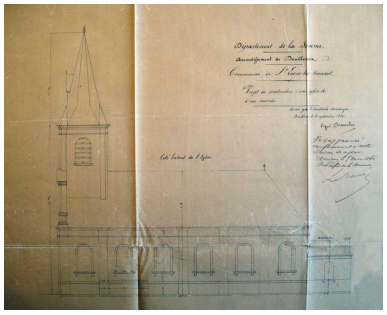

Flanc sud par Charles Demoulins, 1859 (AD Somme ; 99 O 3385).
Phot. Fournier
Bertrand (reproduction)
IVR22_20088015041NUCA

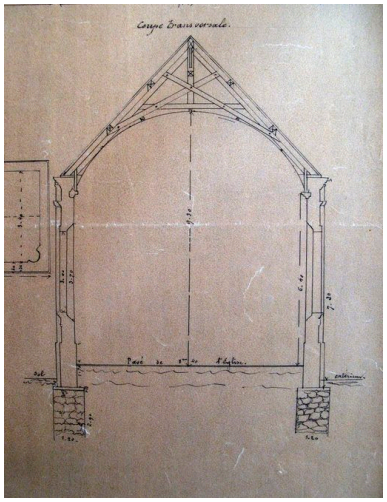

Coupe transversale, 1859 (AD Somme ; 99 O 3385).
Phot. Fournier
Bertrand (reproduction)
IVR22_20088015051NUCA

Saint-Léger-lès-Domart. La place. Carte postale, début du 20e siècle (coll. part.).
Phot. Fournier
Bertrand (reproduction)
IVR22_20088015498NUCA

Vue générale
Phot. Thierry Lefébure
IVR22_20128001018NUC2A

Façade occidentale.
Phot. Bertrand Fournier
IVR22_20088015069NUCA

Chevet et flanc sud.
Phot. Bertrand Fournier
IVR22_20088015072NUCA

Chevet.
Phot. Bertrand Fournier
IVR22_20088015071NUCA

Vue de la nef et du choeur.
Phot. Thierry Lefébure
IVR22_20148000030NUC2A

Vue de la nef depuis le choeur.
Phot. Thierry Lefébure
IVR22_20148000031NUC2A

Dossiers liés

Dossiers de synthèse :
L'architecture religieuse du Val de Nièvre (IA80009788)
Oeuvre(s) contenue(s) :
Oeuvre(s) en rapport :
Le village de Saint-Léger-lès-Domart (IA80009614) Picardie, Somme, Saint-Léger-lès-Domart
Le mobilier de l'église Saint-Léger (IM80001904) Hauts-de-France, Somme, Saint-Léger-lès-Domart, Église paroissiale Saint-Léger, Place Publique
Ancienne école primaire de garçons, puis école primaire de filles et mairie, puis hospice et bains douches de Saint-Ouen (IA80009825) Picardie, Somme, Saint-Ouen, 5 à 11 rue Ambroise-Croizat , ancienne rue de Berteaucourt
Ancienne école primaire de garçons et mairie de Saint-Léger-lès-Domart, devenue mairie et poste, puis mairie, poste et dispensaire, actuellement mairie (IA80009661) Hauts-de-France, Somme, Saint-Léger-lès-Domart, 15 rue Anatole-Jovelet , ancienne rue de Bas
Ancien presbytère (IA80009673) Picardie, Somme, Canaples, 148 rue de l' Église
Église paroissiale Saint-Martin et ancien cimetière de Bettencourt-Saint-OUen (IA80009650) Hauts-de-France, Somme, Bettencourt-Saint-Ouen, rue de l' Eglise

Église paroissiale Saint-Ouen et ancien cimetière de Saint-Ouen (IA80009824) Hauts-de-France, Somme, Saint-Ouen, rue de la République , chaussée de Brunehaut

Auteur(s) du dossier : Bertrand Fournier, Frédéric Fournis
Copyright(s) : (c) Région Hauts-de-France - Inventaire général

Plan de masse, 1838 (AD Somme ; 99 O 3385).

IVR22_20088015038NUCA
Auteur de l'illustration : Fournier Bertrand (reproduction)
(c) Région Hauts-de-France - Inventaire général ; (c) Département de la Somme
reproduction soumise à autorisation du titulaire des droits d'exploitation

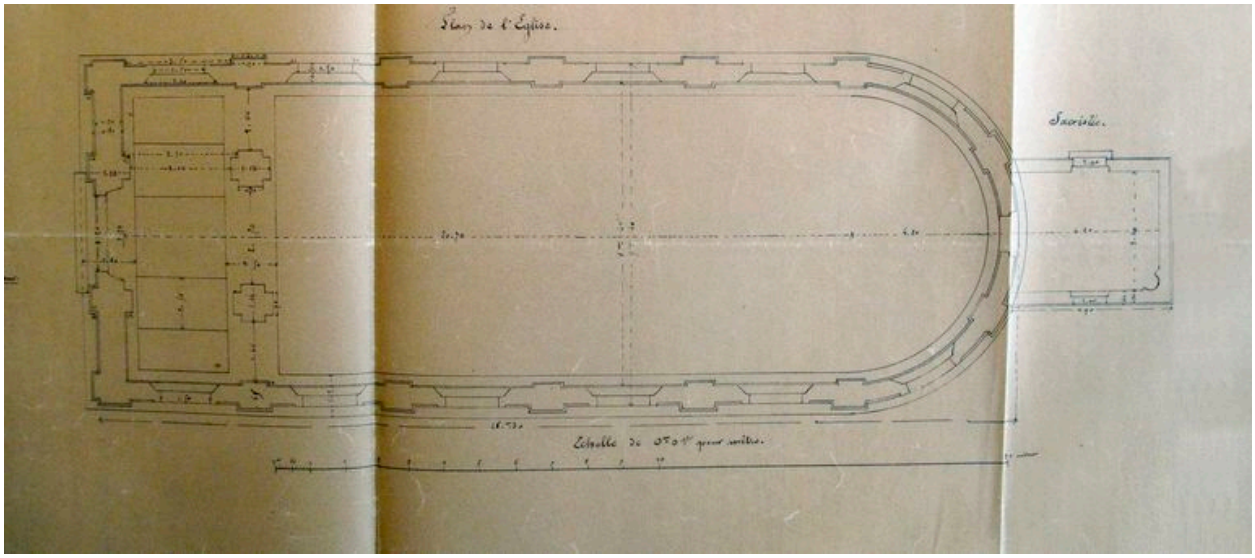

Plan par Charles Demoulins, 1859 (AD Somme ; 99 O 3385).

IVR22_20088015040NUCA
Auteur de l'illustration : Fournier Bertrand (reproduction)
Échelle : 1/100e.
(c) Région Hauts-de-France - Inventaire général ; (c) Département de la Somme
reproduction soumise à autorisation du titulaire des droits d'exploitation



Façade occidentale par Charles Demoulins, 1859 (AD Somme ; 99 O 3385).

IVR22_20088015039NUCA
Auteur de l'illustration : Fournier Bertrand (reproduction)
Échelle : 1/100e.
(c) Région Hauts-de-France - Inventaire général ; (c) Département de la Somme
reproduction soumise à autorisation du titulaire des droits d'exploitation

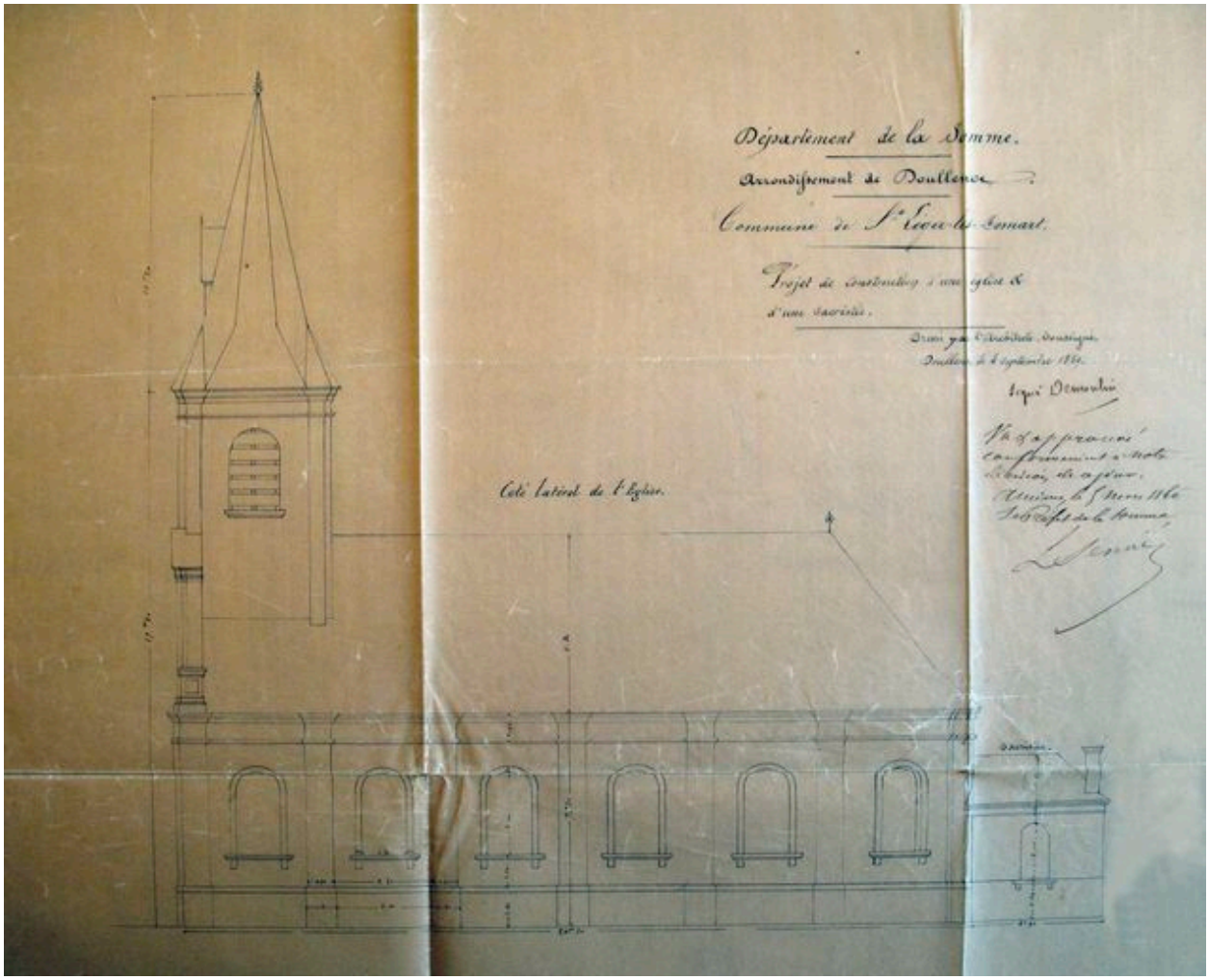

Flanc sud par Charles Demoulins, 1859 (AD Somme ; 99 O 3385).

IVR22_20088015041NUCA
Auteur de l'illustration : Fournier Bertrand (reproduction)
Échelle : 1/100e.
(c) Région Hauts-de-France - Inventaire général ; (c) Département de la Somme
reproduction soumise à autorisation du titulaire des droits d'exploitation

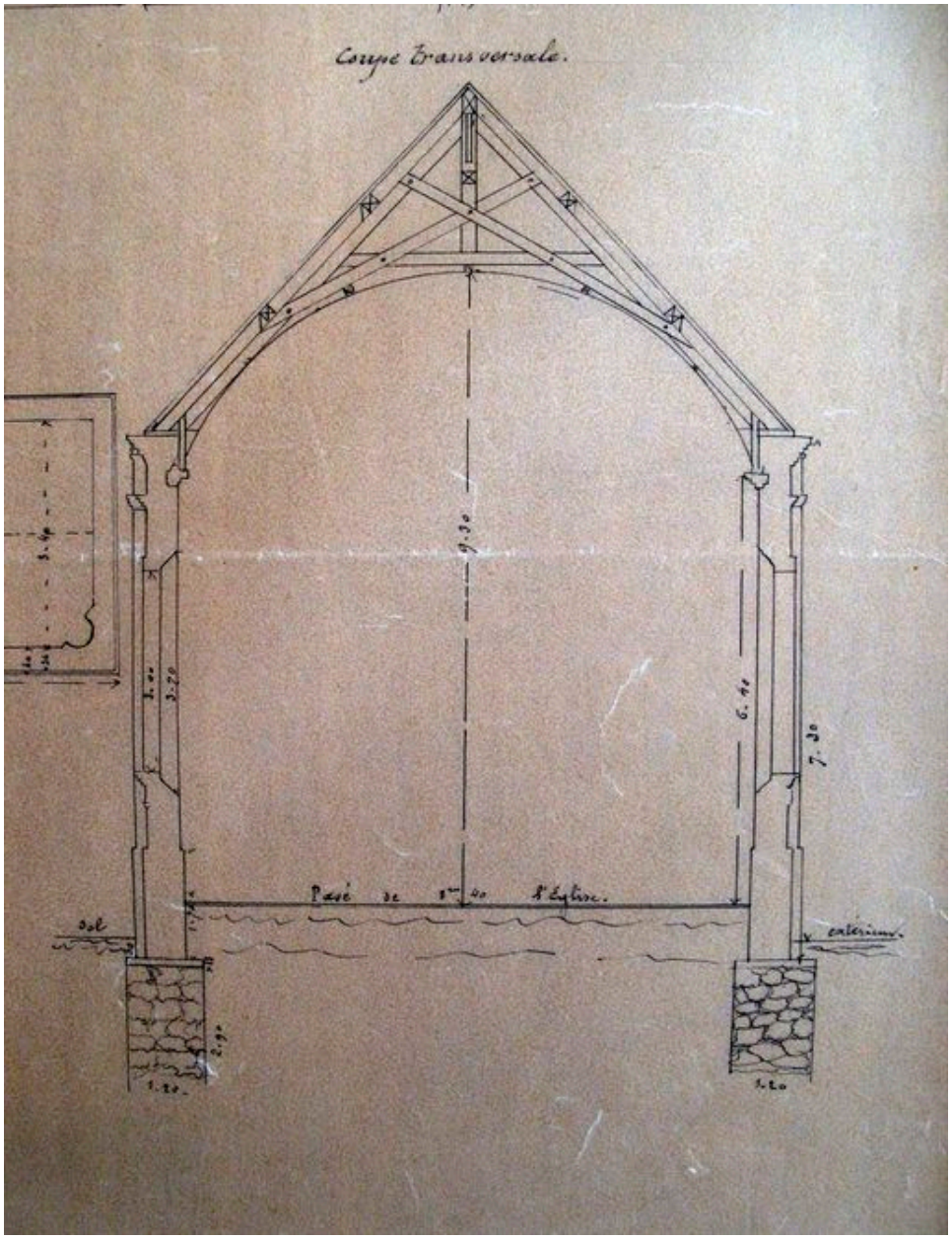

Coupe transversale, 1859 (AD Somme ; 99 O 3385).

IVR22_20088015051NUCA
Auteur de l'illustration : Fournier Bertrand (reproduction)
(c) Région Hauts-de-France - Inventaire général ; (c) Département de la Somme
reproduction soumise à autorisation du titulaire des droits d'exploitation

Saint-Léger-lès-Domart. La place. Carte postale, début du 20e siècle (coll. part.).

IVR22_20088015498NUCA
Auteur de l'illustration : Fournier Bertrand (reproduction)
(c) Région Hauts-de-France - Inventaire général
reproduction soumise à autorisation du titulaire des droits d'exploitation

Vue générale

IVR22_20128001018NUC2A
Auteur de l'illustration : Thierry Lefébure
(c) Région Hauts-de-France - Inventaire général
reproduction soumise à autorisation du titulaire des droits d'exploitation

Façade occidentale.

IVR22_20088015069NUCA
Auteur de l'illustration : Bertrand Fournier
(c) Région Hauts-de-France - Inventaire général
reproduction soumise à autorisation du titulaire des droits d'exploitation

Chevet et flanc sud.

IVR22_20088015072NUCA
Auteur de l'illustration : Bertrand Fournier
(c) Région Hauts-de-France - Inventaire général
reproduction soumise à autorisation du titulaire des droits d'exploitation

Chevet.

IVR22_20088015071NUCA
Auteur de l'illustration : Bertrand Fournier
(c) Région Hauts-de-France - Inventaire général
reproduction soumise à autorisation du titulaire des droits d'exploitation

Vue de la nef et du choeur.

IVR22_20148000030NUC2A
Auteur de l'illustration : Thierry Lefébure
(c) Région Hauts-de-France - Inventaire général
reproduction soumise à autorisation du titulaire des droits d'exploitation

Vue de la nef depuis le choeur.

IVR22_20148000031NUC2A
Auteur de l'illustration : Thierry Lefébure
(c) Région Hauts-de-France - Inventaire général
reproduction soumise à autorisation du titulaire des droits d'exploitation