

Hauts-de-France, Oise
Mondescourt

Le canton de Noyon : le territoire de la commune de Mondescourt

Références du dossier

Numéro de dossier : IA60000327

Date de l'enquête initiale : 1986

Date(s) de rédaction : 2009

Cadre de l'étude : inventaire topographique canton de Noyon

Désignation

Aires d'études : Sources et Vallées

Milieu d'implantation :

Présentation

Le territoire de Mondescourt s'étend, à l'est du canton, sur une superficie de 3,19 km² et présente une densité de 84 hab./km². Il est structuré par un réseau de voies secondaires.

Le village de Mondescourt se situe à 9 km de Noyon, ce qui représente un trajet à pied d'environ 2h.

Mondescourt était une des communes les moins peuplées du canton. La population, qui s'élevait à 356 habitants en 1793, a atteint son maximum (396 habitants) en 1836 et son seuil le plus bas (142 habitants) en 1921. La commune compte actuellement 268 habitants.

Héronval a été distrait de Mondescourt au profit de Grandrû, en 1791. Les habitants de Mondescourt se sont opposés à la réunion de leur commune avec celle d'Appilly, envisagée en 1824.

Deux seigneuries se partageaient le village : la seigneurie de Mondescourt et celle de Waripont, dont les habitants, dépendaient de la paroisse voisine d'Appilly, avec ceux du hameau de Héronval. Les deux châteaux, encore conservés, l'un sur la rive droite du ru, l'autre sur la rive opposée, correspondent probablement aux sièges de ces anciennes seigneuries.

Tassus (1901) mentionne la léproserie de Waripont, établie au 13^e siècle, dont la chapelle était consacrée à saint Leu et saint Gilles, en 1210. L'évêque leur avait accordé le droit d'avoir un chapelain, en 1219. Les biens et revenus de la maladrerie sont réunis à l'hôtel-Dieu, à la fin du 17^e siècle. L'édifice est décrit par un acte de 1583 : "maison, avec cour, jardin et autres dépendances, qui souloit estre la cense et le chef lieu de la maison et lieu de la maladrerye et leproserye de Waripont, jardin et héritage réservé au maistre et administrateur de la dicte maladrerye ou leproserye ou bien au lépreux qui est ou sera reçu en icelle, duquel jardin ne se paye aucune redevance ou cas qu'il n'y ait aucun lépreux résident en ladicte maladrerye".

Implantation du bâti

L'habitat est regroupé dans le village, qui s'étire jusqu'à la Bretelle (N 32).

Edicules et équipements

Les sources conservées aux archives départementales (série O) indiquent que la commune fait construire un local pour la pompe à incendie, en 1851.

Un nouveau calvaire est érigé en 1870, à l'extrémité de la rue du Moulin, la croix en fer est acquise, en 1869, à la veuve Boutefroix, fabricant de croix et monuments funèbres à Amiens. Le socle est taillé dans une pierre provenant des carrières Devise de Béhéricourt.

Artisanat et industrie

Tassus (1901, p. 266) mentionne le moulin abandonné par l'évêque Charles Hangest à l'abbaye de Saint-Eloi, en 1517. Brûlé en 1552, il est rebâti en 1556 pour Guillaume Tatin, qui l'obtint à bail pour 99 ans. En 1598, il est repris à bail par Jean Tatin, meunier au moulin de Grandrû, Alien Tatin meunier à Mondescourt, et Adrien Tatin, laboureur à Mondescourt. Revendu aux seigneurs de Mondescourt par les religieux, il est reconstruit en 1607.

Les sources conservées aux archives départementales (série S) informent plusieurs établissements :

-Le moulin à blé, établi sur le ru de Grandrû et signalé au 16e siècle, est équipé de deux paires de meules, attestées en 1851 ; il appartient au sieur Marquet ou Maquet en 1864 et dispose alors d'une roue hydraulique de dessus (diamètre 4,98 m, largeur des augets 0,71 m) ; il est toujours en activité, en 1885.

-La briqueterie flamande d'Anatole Lefranc, route de Noyon (1903).

-La tannerie de la rue des Moulins, fondée en 1828 et toujours en activité en 1884, date à laquelle elle appartient à Ernest Trinocque.

Habitat

81 bâti INSEE ; 14 repérés ; 2 étudiés. Voir cartes et graphiques.

Références documentaires

Documents d'archive

- AD Oise. Série S ; 7 S. **Cours d'eau et usines.**
Mondescourt (1837-1910).

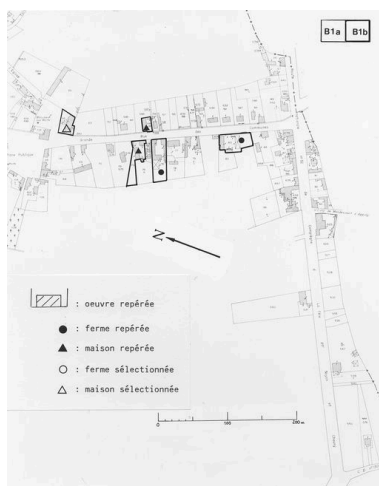
Bibliographie

- **Excursion et séance trimestrielle du 20 septembre 1898.** *Comité archéol. hist. Noyon*, 1899.
t. XV, p. XXXII-XXXIII
- **INVENTAIRE GENERAL. Canton de Noyon. Oise.** Réd. Michel Hérold, Alain Nafilyan. Phot. Fabrice Charrondière, Jean-Michel Perrin. Amiens : AGIR PIC, 1986. (Images du Patrimoine ; 25).
p. 22.
- **TASSUS, Abbé. Mondescourt-Waripont.** *Comité archéol. et hist. Noyon : comptes rendus et mémoires lus aux séances*, 1901.
t. XVII, p. 227-303

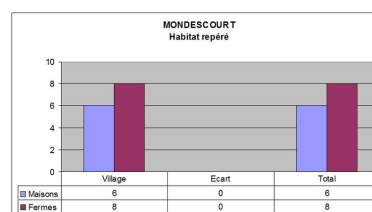
Illustrations



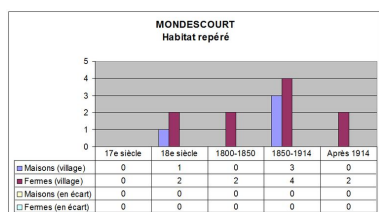
Carte d'enregistrement du repérage des maisons-fermes.
Extrait du plan cadastral de 1983, section B1a, /1250e.
Phot. Monnehay-Vulliet Marie-Laure , Autr. Michel Hérold
IVR22_20096000132NUCA



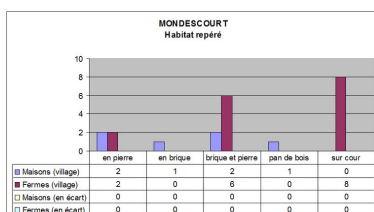
Carte d'enregistrement du repérage des maisons-fermes.
Extrait du plan cadastral de 1983, section B1b, /1250e.
Phot. Monnehay-Vulliet Marie-Laure , Autr. Michel Hérold
IVR22_20096000133NUCA



Implantation de l'habitat repéré.
Dess. Isabelle Barbedor
IVR22_20096000234NUDA



Datation de l'habitat repéré.
 Dess. Isabelle Barbedor
 IVR22_20096000233NUDA



Typologie de l'habitat repéré.
 Dess. Isabelle Barbedor
 IVR22_20096000232NUDA



Vue éloignée du village.
 Phot. Jean-Michel Périn
 IVR22_19846001127XA



Vue générale du village.
 Phot. Fabrice Charrondière
 IVR22_19866000202XA

Dossiers liés

Dossier(s) de synthèse :

Le canton de Noyon - dossier de présentation (IA60000340)

Oeuvres en rapport :

Ancien manoir de Mondescourt (vestiges) (IA00049415) Picardie, Oise, Mondescourt, rue de l' Eglise

Château de Waripont (IA00049414) Picardie, Oise, Mondescourt, rue de l' Eglise

Église paroissiale et ancien cimetière Notre-Dame de Mondescourt (IA00049419) Hauts-de-France, Oise, Mondescourt, rue de l' Eglise

Ferme (IA00049417) Hauts-de-France, Oise, Mondescourt, rue de l' Eglise

Mairie et école primaire de Mondescourt (IA00049418) Picardie, Oise, Mondescourt, rue de l' Eglise

Maison (IA00049416) Picardie, Oise, Mondescourt, 20 rue de l' Eglise

Auteur(s) du dossier : Isabelle Barbedor, Michel Hérold, Alain Nafilyan

Copyright(s) : (c) Région Hauts-de-France - Inventaire général ; (c) AGIR-Pic



Carte d'enregistrement du repérage des maisons-fermes. Extrait du plan cadastral de 1983, section B1a, /1250e.

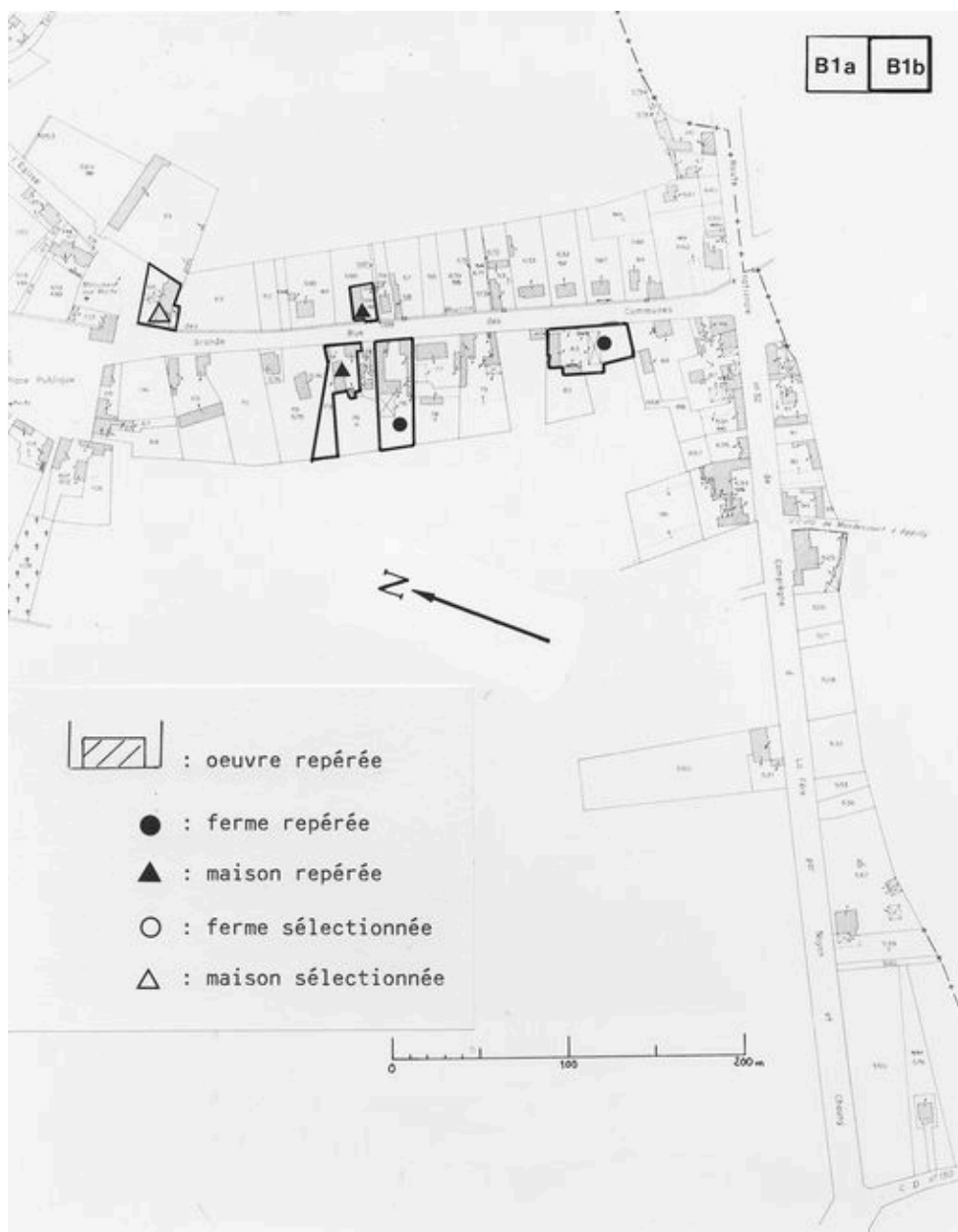
IVR22_20096000132NUCA

Auteur de l'illustration : Monnehay-Vulliet Marie-Laure

Auteur du document reproduit : Michel Hérold

(c) Région Hauts-de-France - Inventaire général

reproduction soumise à autorisation du titulaire des droits d'exploitation



Carte d'enregistrement du repérage des maisons-fermes. Extrait du plan cadastral de 1983, section B1b, /1250e.

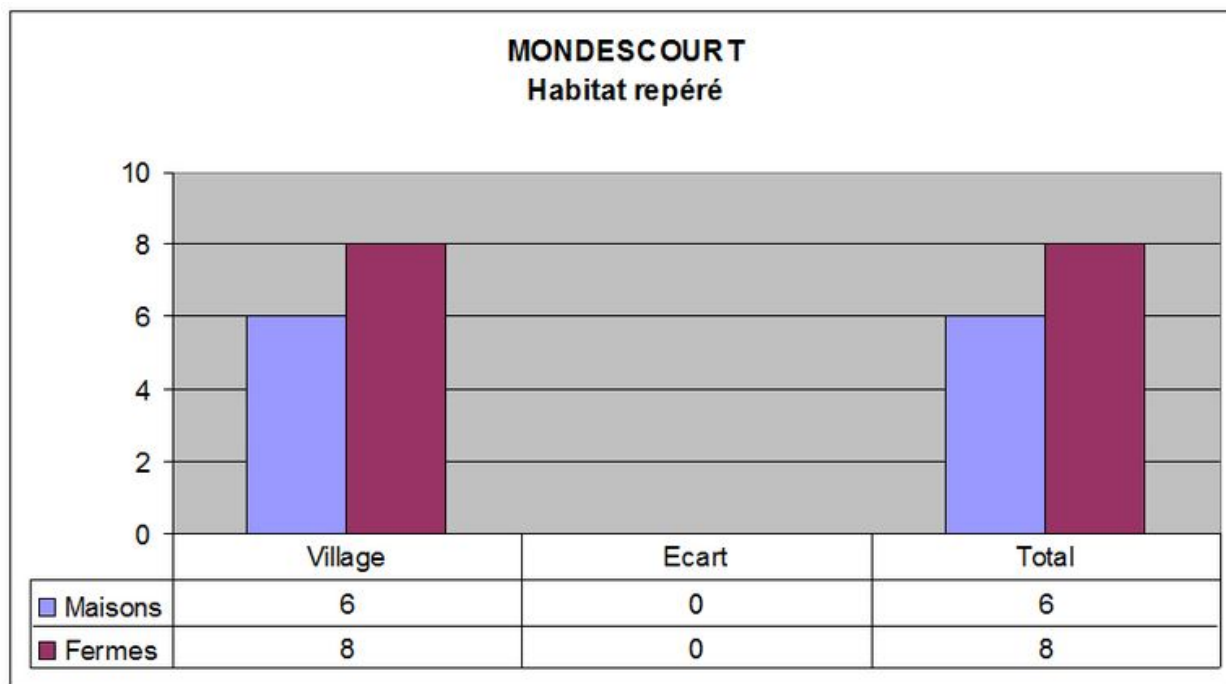
IVR22_20096000133NUCA

Auteur de l'illustration : Monnehay-Vulliet Marie-Laure

Auteur du document reproduit : Michel Hérold

(c) Région Hauts-de-France - Inventaire général

reproduction soumise à autorisation du titulaire des droits d'exploitation



Implantation de l'habitat repéré.

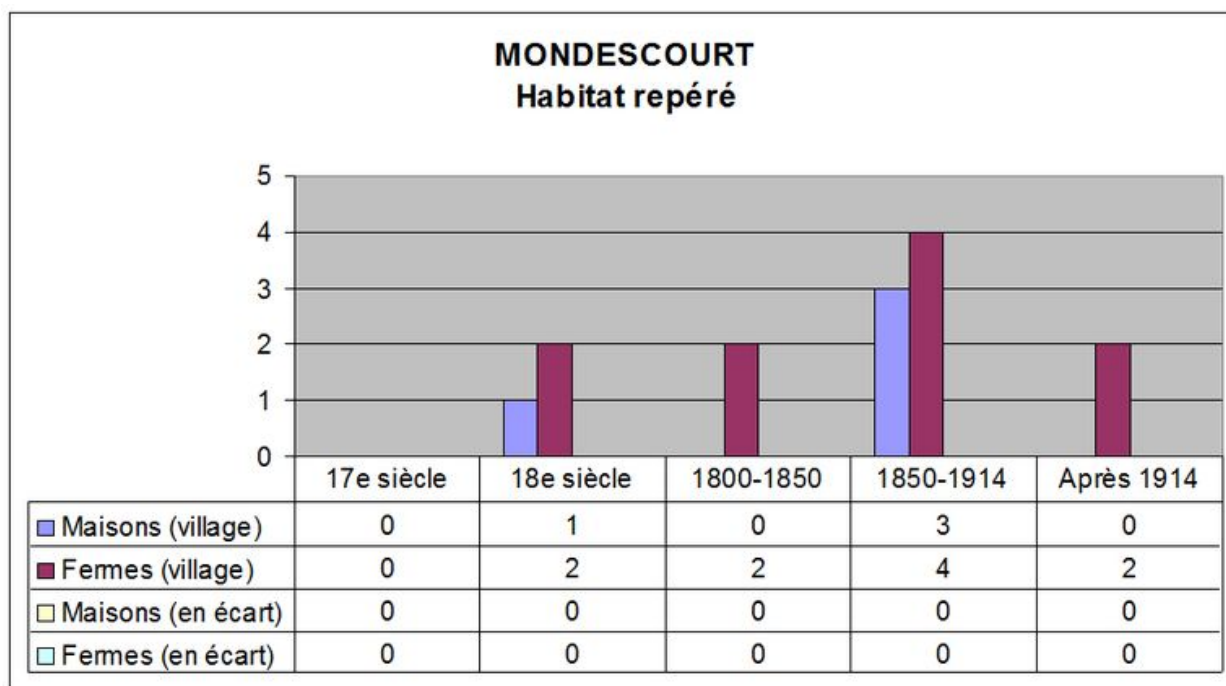
IVR22_20096000234NUDA

Auteur de l'illustration : Isabelle Barbedor

Technique de relevé : graphique ;

(c) Région Hauts-de-France - Inventaire général

reproduction soumise à autorisation du titulaire des droits d'exploitation



Datation de l'habitat repéré.

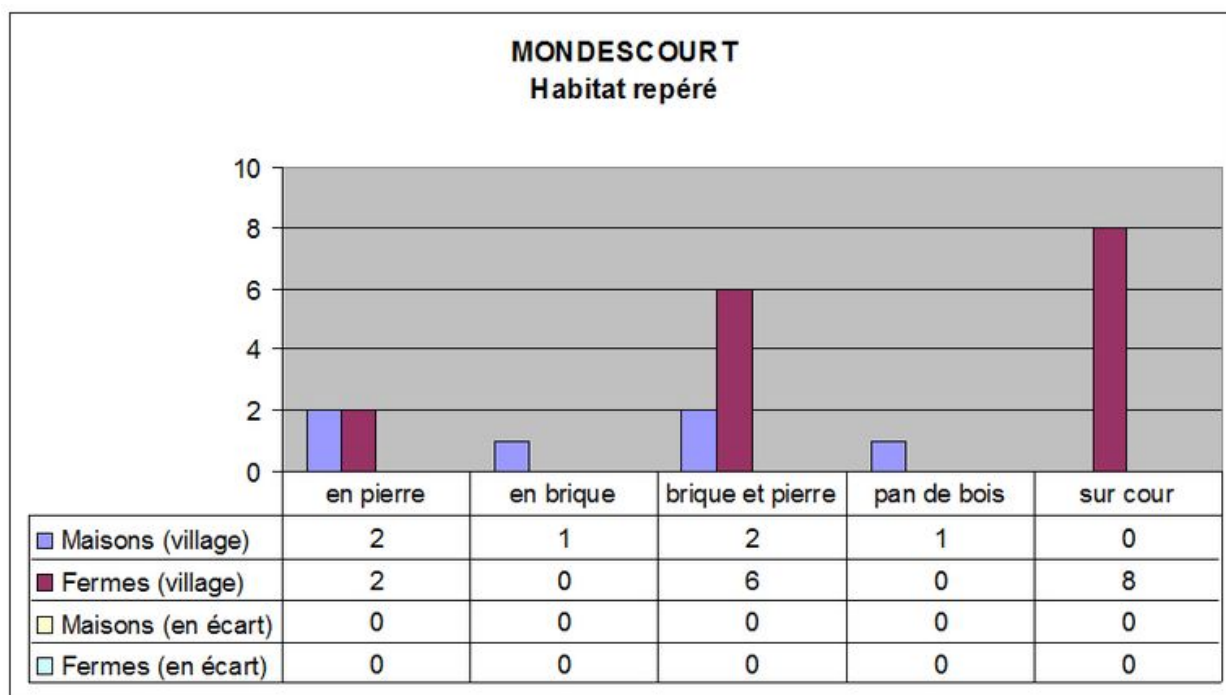
IVR22_20096000233NUDA

Auteur de l'illustration : Isabelle Barbedor

Technique de relevé : graphique ;

(c) Région Hauts-de-France - Inventaire général

reproduction soumise à autorisation du titulaire des droits d'exploitation



Typologie de l'habitat repéré.

IVR22_20096000232NUDA

Auteur de l'illustration : Isabelle Barbedor

Technique de relevé : graphique ;

(c) Région Hauts-de-France - Inventaire général

reproduction soumise à autorisation du titulaire des droits d'exploitation



Vue éloignée du village.

IVR22_19846001127XA

Auteur de l'illustration : Jean-Michel Périn

(c) Région Hauts-de-France - Inventaire général

reproduction soumise à autorisation du titulaire des droits d'exploitation



Vue générale du village.

IVR22_19866000202XA

Auteur de l'illustration : Fabrice Charrondière

(c) Région Hauts-de-France - Inventaire général

reproduction soumise à autorisation du titulaire des droits d'exploitation