Hauts-de-France, Somme
Pont-de-Metz
27 rue de la Cateuse, rue de l' Eglise

# Projet d'école primaire de garçons et mairie à Pont-de-Metz

## Références du dossier

Numéro de dossier : IA80003460
Date de l'enquête initiale : 2004
Date(s) de rédaction : 2004
Cadre de l'étude : inventaire topographique Amiens métropole
Degré d'étude : étudié

## Désignation

Dénomination : école primaire, mairie
Genre du destinataire : de garçons

## Compléments de localisation

Milieu d'implantation : en village
Références cadastrales : 1812, B, 55

## Historique

Les sources conservées aux archives départementales (série O) indiquent que la commune projette de construire un bâtiment à usage d'école et de maison commune. Les plans, dessinés en 1830 par l'architecte Limozin (doc. 1 à 4), figurent un bâtiment en rez-de-chaussée de 8 m de large sur 5,50 m de profondeur, éclairé par une fenêtre de part et d´autre de la porte, couronnée par un petit fronton ; il comprend une salle unique de 5 m sur 7,65 m, à éclairage bilatéral. Une porte ouvre, au nord, sur le cimetière.
En 1833, un second emplacement est choisi, « sur le bout du rideau du jardin du presbytère » (doc. 5). L'architecte Limozin propose un autre projet (doc. 6 à 8) ; le bâtiment en rez-de-chaussée de 10 m de large et 5, 68 m de profondeur, est éclairé par deux fenêtres de part et d´autre de la porte centrée ; il comprend une salle de classe à éclairage bilatéral de 7m sur 5 m, donnant accès à une petite pièce destinée aux archives de la mairie et des lieux d´aisance. Une porte ouvre au nord, sur le jardin du presbytère, donnant accès aux lieux d´aisance par l´extérieur. Comme le montre la coupe (doc. 4), les seaux à incendie doivent être entreposés dans le grenier.

Période(s) principale(s) : 2e quart 19e siècle
Dates : 1830 (daté par source), 1833 (daté par source)
Auteur(s) de l'oeuvre : Limozin (architecte, attribution par source)

## Description

### Eléments descriptifs

### Typologies et état de conservation

État de conservation : oeuvre non réalisée

## Statut, intérêt et protection

Statut de la propriété : propriété publique

## Présentation

Ces projets non réalisés de 1830 et 1832, la commune fait finalement l'acquisition d´une maison dans le village en 1834, sont remarquables à plusieurs titres.
En premier lieu, ils sont l'oeuvre de l'architecte amiénois Limozin ; ils constituent ensuite un des premiers exemples identifiés de l´aire d´étude.
Exemplaires des édifices contemporains de l'aire d'étude par la typologie, on peut en effet les comparer aux réalisations de Longpré-lès-Amiens (vers 1830), de Saveuse (1832) ou de Glisy Blangy-Tronville (Marest, 1825).
Si le choix d'un emplacement sur les terrains du presbytère est observé dans plusieurs cas (Longpré-lès-Amiens), celui d'un emplacement empiétant sur le cimetière est tout à fait inhabituel. On en trouve cependant un autre exemple contemporain à Flixecourt.

## Références documentaires

### Documents d'archive

- AD Somme. Série O ; 99 O 3061. **Pont-de-Metz. Administration communale (avant 1870)**.

### Documents figurés

- **Plan et élévation d'un bâtiment que la commune de Pont-de-Metz se propose de faire construire pour servir d'école aux garçons en même temps que de maison commune, sur un terrain lui appartenant près de l'église (1er projet)**, dessin, par Limozin architecte, 1830 (AD Somme ; 99 O 3061).

- **Elévation du pignon et coupe-entrave du bâtiment à usage d'école et de maison commune, à construire au Pont-de-Metz, au lieu-dit la Carrière, près l'église de cette commune (1er projet)**, dessin, par Limozin architecte, 1830 (AD Somme ; 99 O 3061).

- **Plan géométrique de la propriété presbytérale de la commune de Pont-de-Metz**, dessin, [1833] (AD Somme ; 99 O 3061).

- **Plan et élévation d'un bâtiment à usage d'école de garçons et de maison commune (2e projet)**, dessin, par Limozin architecte, 1833 (AD Somme ; 99 O 3061).

- **Profil ou coupe du bâtiment à usage d'école de garçons et de maison commune (2e projet)**, dessin, par Limozin architecte, 1833 (AD Somme ; 99 O 3061).

## Illustrations

Bâtiment à usage d'école aux garçons et de maison commune : élévation (1er projet), Limozin architecte, 1830 (AD Somme ; 99 O 3061)
Phot. Isabelle Barbedor
IVR22_20048010621NUCA

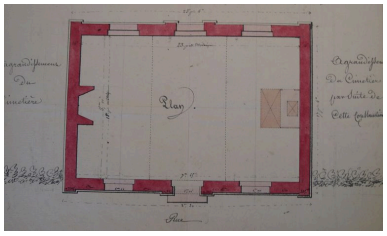


Bâtiment à usage d'école aux garçons et de maison commune : plan (1er projet), Limozin architecte, 1830 (AD Somme ; 99 O 3061)
Phot. Isabelle Barbedor
IVR22_20048010622NUCA

Élévation du pignon du bâtiment à usage d'école et de maison commune (1er projet), Limozin architecte, 1830 (AD Somme ; 99 O 3061)
Phot. Isabelle Barbedor
IVR22_20048010623NUCA



Coupe du bâtiment à usage d'école et de maison commune (1er projet), Limozin architecte, 1830 (AD Somme ; 99 O 3061) Phot. Isabelle Barbedor IVR22_20048010624NUCA



Plan géométrique de la propriété presbytérale de la commune de Pont-de-Metz, [1833] (AD Somme ; 99 O 3061). Phot. Isabelle Barbedor IVR22_20048010617NUCA

Élévation d'un bâtiment à usage d'école (2e projet), Limozin architecte, 1833 (AD Somme ; 99 O 3061). Phot. Isabelle Barbedor IVR22_20048010618NUCA

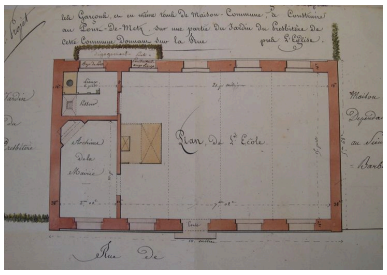

Plan d'un bâtiment à usage d'école (2e projet), Limozin architecte, 1833 (AD Somme ; 99 O 3061). Phot. Isabelle Barbedor IVR22_20048010619NUCA



Profil ou coupe du bâtiment à usage d'école de garçons et de maison commune (2e projet), Limozin architecte, 1833 (AD Somme ; 99 O 3061) Phot. Isabelle Barbedor IVR22_20048010620NUCA

## Dossiers liés

**Dossiers de synthèse :**
L'architecture de l'enseignement des communes d'Amiens métropole (IA80002326)
**Oeuvre(s) contenue(s) :**
**Oeuvre(s) en rapport :**
Le village de Pont-de-Metz (IA80002433) Hauts-de-France, Somme, Pont-de-Metz
Presbytère de Pont-de-Metz et anciens logements des institutrices (IA80003449) Hauts-de-France, Somme, Pont-de-Metz, 27 à 31 rue de la Cateuse
Cimetière de Pont-de-Metz (IA80003010) Hauts-de-France, Somme, Pont-de-Metz, rue de l' Eglise

Auteur(s) du dossier : Isabelle Barbedor
Copyright(s) : (c) Région Hauts-de-France - Inventaire général

Bâtiment à usage d'école aux garçons et de maison commune : élévation (1er projet), Limozin architecte, 1830 (AD Somme ; 99 O 3061)

IVR22_20048010621NUCA
Auteur de l'illustration : Isabelle Barbedor
(c) Région Hauts-de-France - Inventaire général
reproduction soumise à autorisation du titulaire des droits d'exploitation

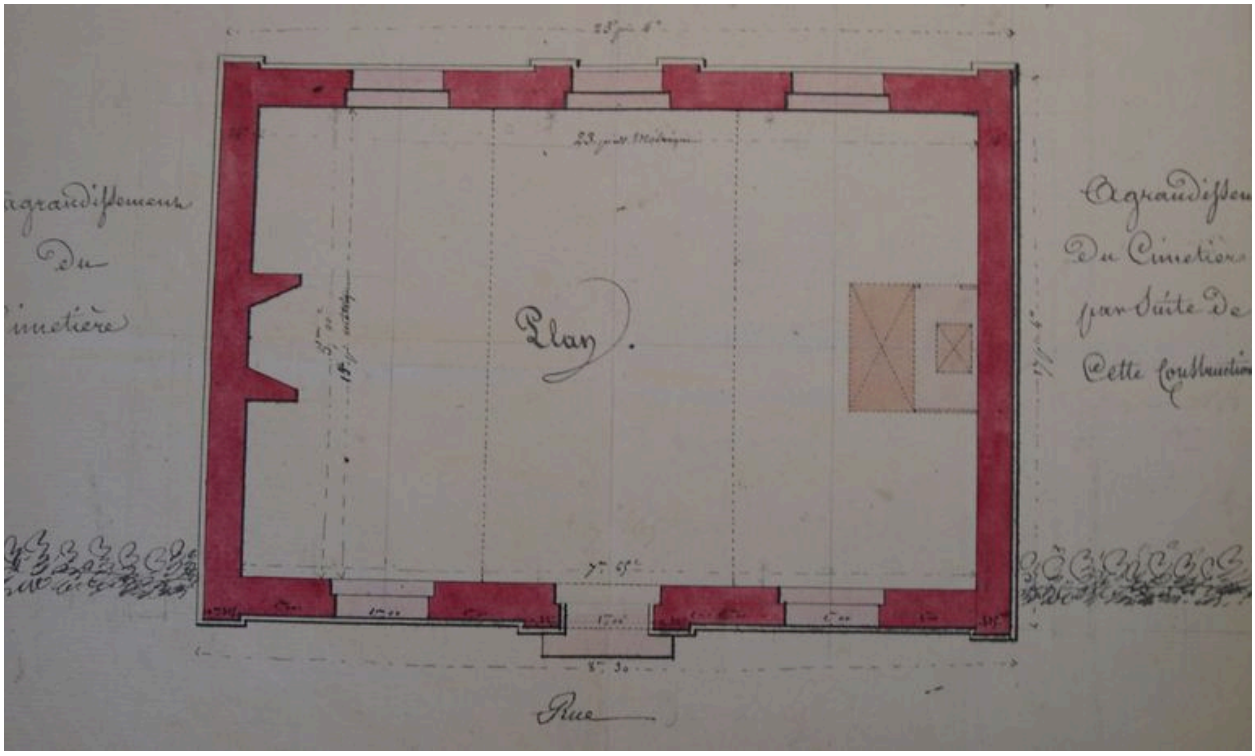


Bâtiment à usage d'école aux garçons et de maison commune : plan (1er projet), Limozin architecte, 1830 (AD Somme ; 99 O 3061)

IVR22_20048010622NUCA
Auteur de l'illustration : Isabelle Barbedor
(c) Région Hauts-de-France - Inventaire général
reproduction soumise à autorisation du titulaire des droits d'exploitation

Élévation du pignon du bâtiment à usage d'école et de maison commune (1er projet), Limozin architecte, 1830 (AD Somme ; 99 O 3061)

IVR22_20048010623NUCA
Auteur de l'illustration : Isabelle Barbedor
(c) Région Hauts-de-France - Inventaire général
reproduction soumise à autorisation du titulaire des droits d'exploitation




Coupe du bâtiment à usage d'école et de maison commune (1er projet), Limozin architecte, 1830 (AD Somme ; 99 O 3061)

IVR22_20048010624NUCA
Auteur de l'illustration : Isabelle Barbedor
(c) Région Hauts-de-France - Inventaire général
reproduction soumise à autorisation du titulaire des droits d'exploitation

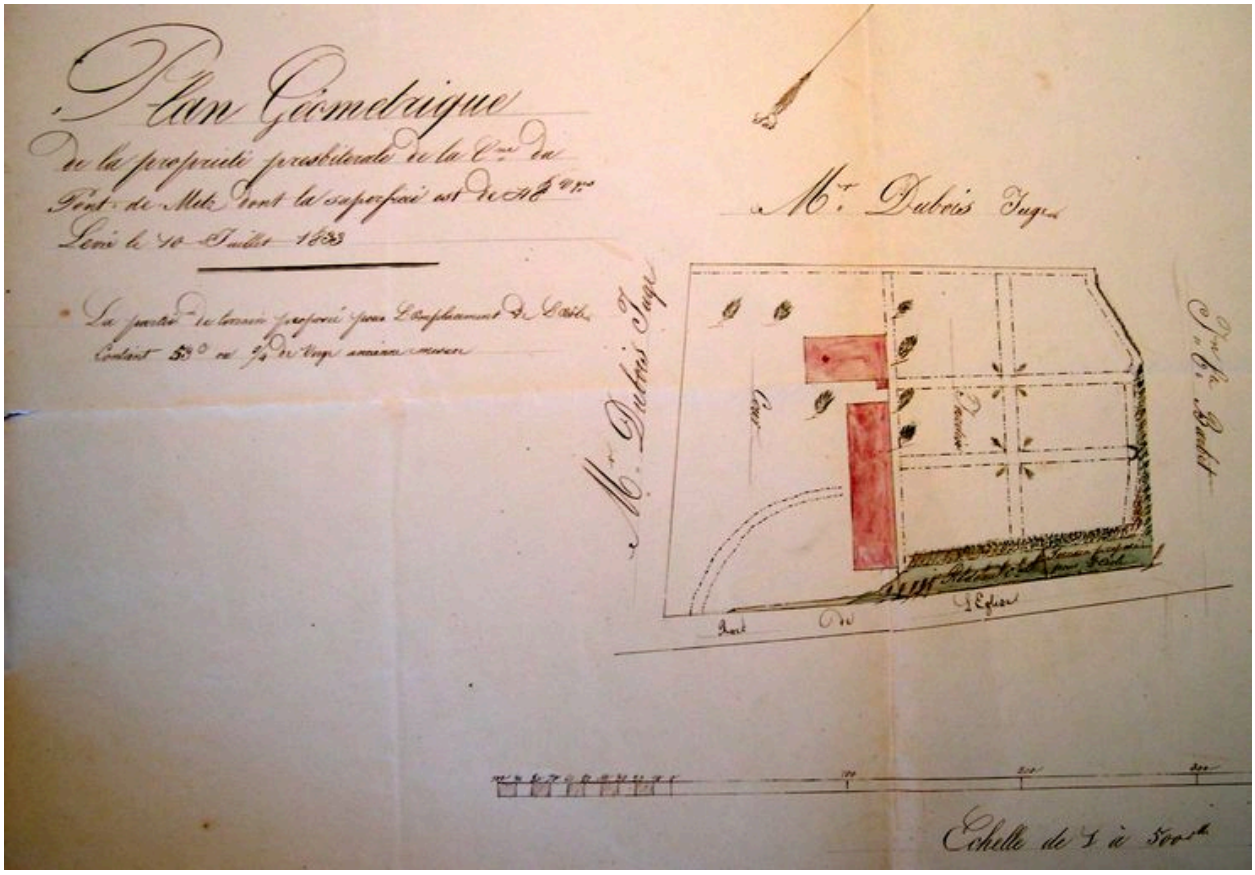


Plan géométrique de la propriété presbytérale de la commune de Pont-de-Metz, [1833] (AD Somme ; 99 O 3061).

IVR22_20048010617NUCA
Auteur de l'illustration : Isabelle Barbedor
(c) Région Hauts-de-France - Inventaire général
reproduction soumise à autorisation du titulaire des droits d'exploitation

Élévation d'un bâtiment à usage d'école (2e projet), Limozin architecte, 1833 (AD Somme ; 99 O 3061).

IVR22_20048010618NUCA
Auteur de l'illustration : Isabelle Barbedor
(c) Région Hauts-de-France - Inventaire général
reproduction soumise à autorisation du titulaire des droits d'exploitation

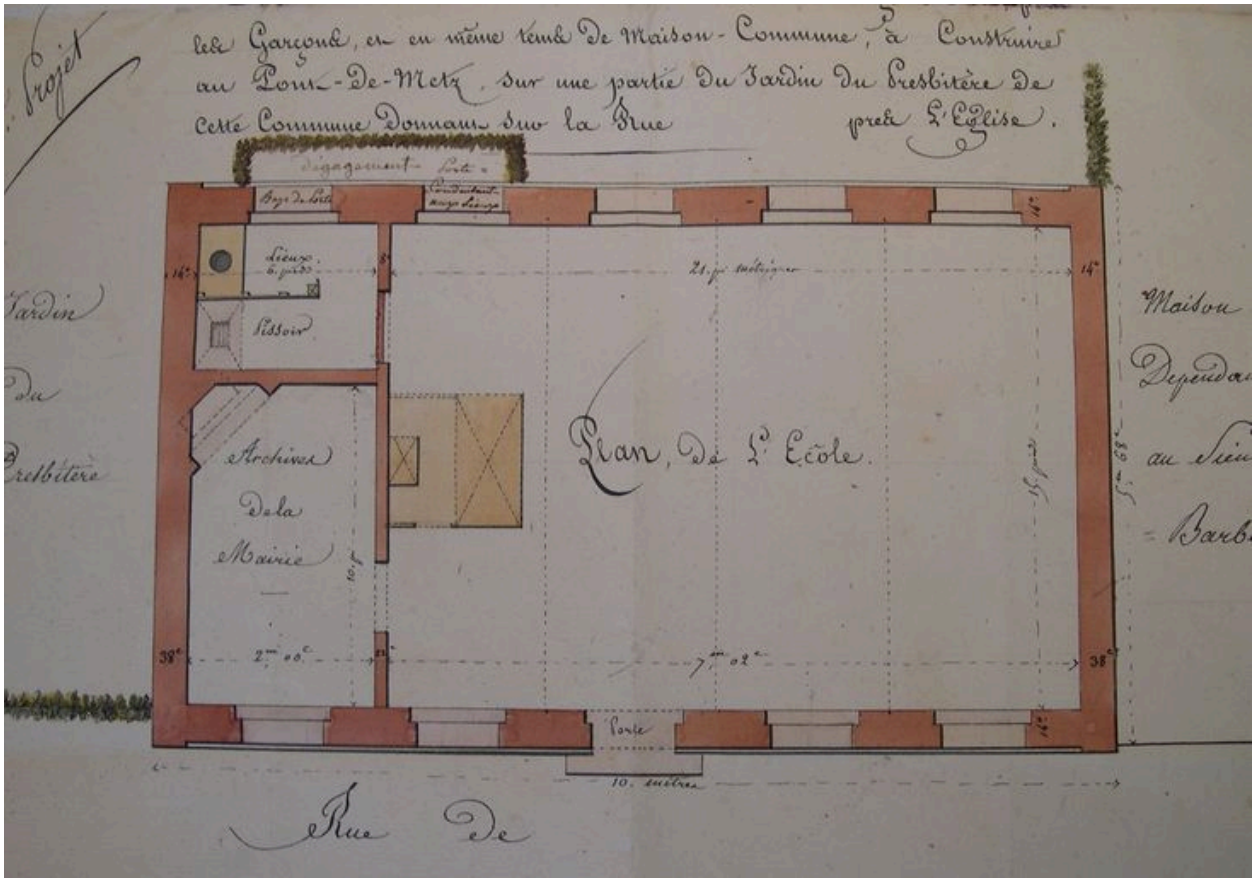


Plan d'un bâtiment à usage d'école (2e projet), Limozin architecte, 1833 (AD Somme ; 99 O 3061).

IVR22_20048010619NUCA
Auteur de l'illustration : Isabelle Barbedor
(c) Région Hauts-de-France - Inventaire général
reproduction soumise à autorisation du titulaire des droits d'exploitation

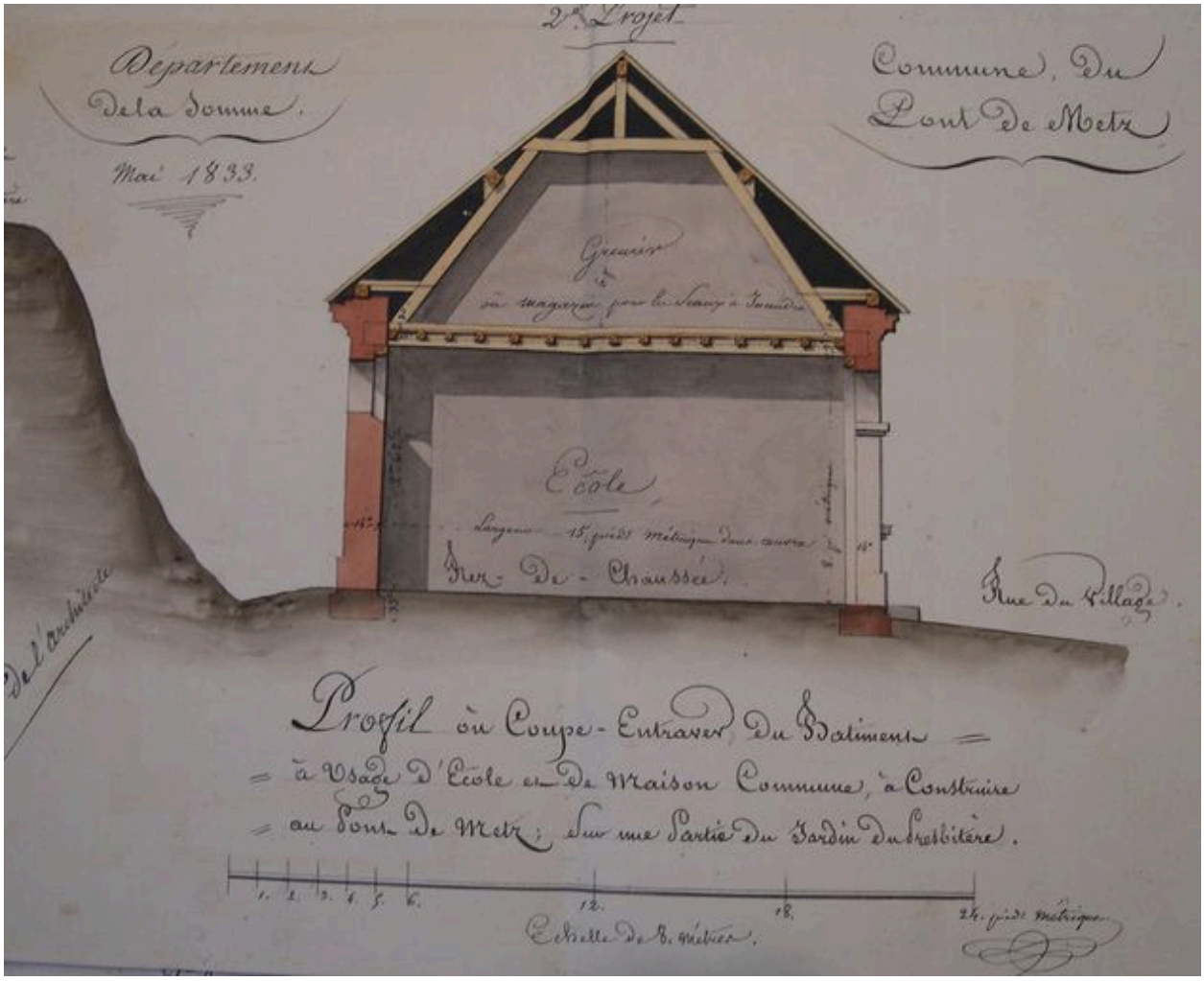


Profil ou coupe du bâtiment à usage d'école de garçons et de maison commune (2e projet), Limozin architecte, 1833 (AD Somme ; 99 O 3061)

IVR22_20048010620NUCA
Auteur de l'illustration : Isabelle Barbedor
(c) Région Hauts-de-France - Inventaire général
reproduction soumise à autorisation du titulaire des droits d'exploitation