

Hauts-de-France, Nord  
Bouvignies

## Le village de Bouvignies

### Références du dossier

Numéro de dossier : IA59002230  
Date de l'enquête initiale : 2003  
Date(s) de rédaction : 2004  
Cadre de l'étude : inventaire topographique PNR Scarpe-Escaut  
Degré d'étude : étudié

### Désignation

Dénomination : village

### Compléments de localisation

Milieu d'implantation : en village  
Références cadastrales :

### Historique

#### Origine gallo-romaine

Une occupation gallo-romaine est probable, la route Marchiennes-Coutiches aurait été créée à cette époque.

Bouvignies, du Moyen Age au Temps Modernes Jacques, seigneur d'Ollehain, fait construire un château dans le village pour remplacer le "vieux chastel" situé dans les marais, près du Pont Arnoul Madoux, sur le courant de Coutiches. Les Nédonchel fortifient le château par le creusement de fossés en 1585 puis mènent des campagnes d'agrandissements en 1743 et 1785. Il figure sur le plan des terres et de la seigneurie établi pour le marquis de Nédonchel en 1781.

Période(s) principale(s) : Moyen Age, 18e siècle, 19e siècle  
Auteur(s) de l'oeuvre : ()

### Description

Bouvignies est située dans la basse vallée de la Scarpe. Le village est délimité au sud par le bois de Bouvignies, voisin de la commune de Flines-lès-Râches, à l'ouest par le courant de Coutiches (pont Maurice) (ou ruisseau du pont Maurice) et le ruisseau du Pont du Houblon à l'est. Ces deux ruisseaux peuvent inonder le sud de la commune.

La comparaison du plan du 18e siècle avec les plans cadastraux successifs a permis de constater que la structure du village n'a pas évolué, seule la largeur des rues et drèves a été modifiée et les arbres bordant les chemins ont disparus à une date inconnue. Les rues existantes ont été densifiées essentiellement au 19e siècle par des maisons et fermes. La place publique, qui figure sur le plan de 1781, était un espace clos, qui servait au jeu de paume. En 1858 des parcelles de la place sont vendues et la rue de l'Eglise est créée (AD Nord, série O / 42).

Aujourd'hui, le village s'organise autour du noyau situé autour de l'église. Seuls quelques vestiges subsistent de l'ancien château : le colombier, devenu musée de la colombophilie, la porte de Douai et le logis de la ferme dépendant du château. Celle-ci abrite des services de la mairie. Un terrain de sport a été aménagé à l'emplacement de l'ancien château. La drève qui partait de la porte ouest du château porte aujourd'hui le nom de chemin Vert et est bordée de maisons anciennes dans sa première partie. Ce chemin rejoint aujourd'hui le calvaire. Le lieu-dit Les prés des Veaux, accessible par la rue du Marais, est un site archéologique où est situé l'ancien château médiéval.

De nombreux moulins ont existé sur la commune : le moulin du Vivier, près du Vieux Chastel, un moulin à vent (1446) au lieu-dit Champs du Moulin, qui a existé jusqu'au 18e siècle et a donné son nom à une rue, au lieu-dit Fief du Mont, une maison, transformée en moulin à vent et à vapeur en 1867, a été démontée en 1925, puis détruite en 1952, le moulin du Houblon, dont la base a été transformée en logis, le moulin en pierre des Trois Pucelles, le moulin rue de la Molière et le moulin des Arsins.


## Éléments descriptifs

## Références documentaires

### Bibliographie

- DUVOSQUEL, Jean-Marie (dir.). **Albums de Croÿ, Tome XIII Lille-Douai-Orchies II.** Bruxelles : Crédit Communal de Belgique, 1986.

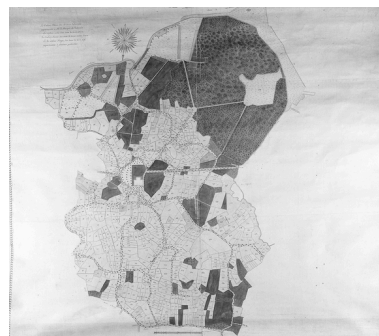
### Illustrations



Plan du marais des Six-Villes,  
Charles Nicollon arpenteur.  
Phot. Pierre Thibaut,  
Autr. Charles Nicollon  
IVR31\_20035901457ZA



Plan de la propriété de l'abbaye de  
Marchiennes : Beuvry, Grand Bois  
de l'Abbaye, Sec Marais, Bouvignies.  
Phot. Pierre Thibaut  
IVR31\_20035901466ZAB



Plan de la terre et seigneurie  
de Bouvignies appartenant au  
marquis de Nédonchel, Derosier  
Eleutterre Derosne et Caron  
Antoine Michel arpenteurs, 1781.  
Phot. Pierre Thibaut, Autr. Caron  
Antoine Michel (arpenteur). Derosier  
Eleutterre Derosne (arpenteur)  
IVR31\_20035901327V



Plan de la terre et seigneurie  
de Bouvignies appartenant au  
marquis de Nédonchel, détail  
du château et drève, 1781.  
Phot. Pierre Thibaut, Autr. Caron  
Antoine Michel (arpenteur). Derosier  
Eleutterre Derosne (arpenteur)  
IVR31\_20035901461ZA

## Dossiers liés

### Dossiers de synthèse :

Présentation de la commune de Bouvignies (IA59002061) Nord-Pas-de-Calais, Nord, Bouvignies

### Oeuvre(s) contenue(s) :

### Oeuvre(s) en rapport :

Calvaire, oratoires Sainte-Thérèse-de-Lisieux et Notre-Dame-de-Lourdes (IA59002244) Nord-Pas-de-Calais, Nord, Bouvignies, route de Flines , rue du Fief , rue du Petit-Hem


Église paroissiale Saint-Maurice (IA59002054) Nord-Pas-de-Calais, Nord, Bouvignies

Place (IA59002228) Nord-Pas-de-Calais, Nord, Bouvignies, rue de l' Eglise

Presbytère (IA59002227) Nord-Pas-de-Calais, Nord, Bouvignies  
Série de deux maisons (IA59002500) Nord-Pas-de-Calais, Nord, Bouvignies, 127, 141 rue de la Chapelle

Auteur(s) du dossier : Sophie Luchier

Copyright(s) : (c) Région Hauts-de-France - Inventaire général ; (c) Parc Naturel Régional Scarpe-Escaut



Plan du marais des Six-Villes, Charles Nicollon arpenteur.

IVR31\_20035901457ZA

Auteur de l'illustration : Pierre Thibaut

Auteur du document reproduit : Charles Nicollon

(c) Région Hauts-de-France - Inventaire général ; (c) Parc naturel régional Scarpe-Escout  
reproduction soumise à autorisation du titulaire des droits d'exploitation

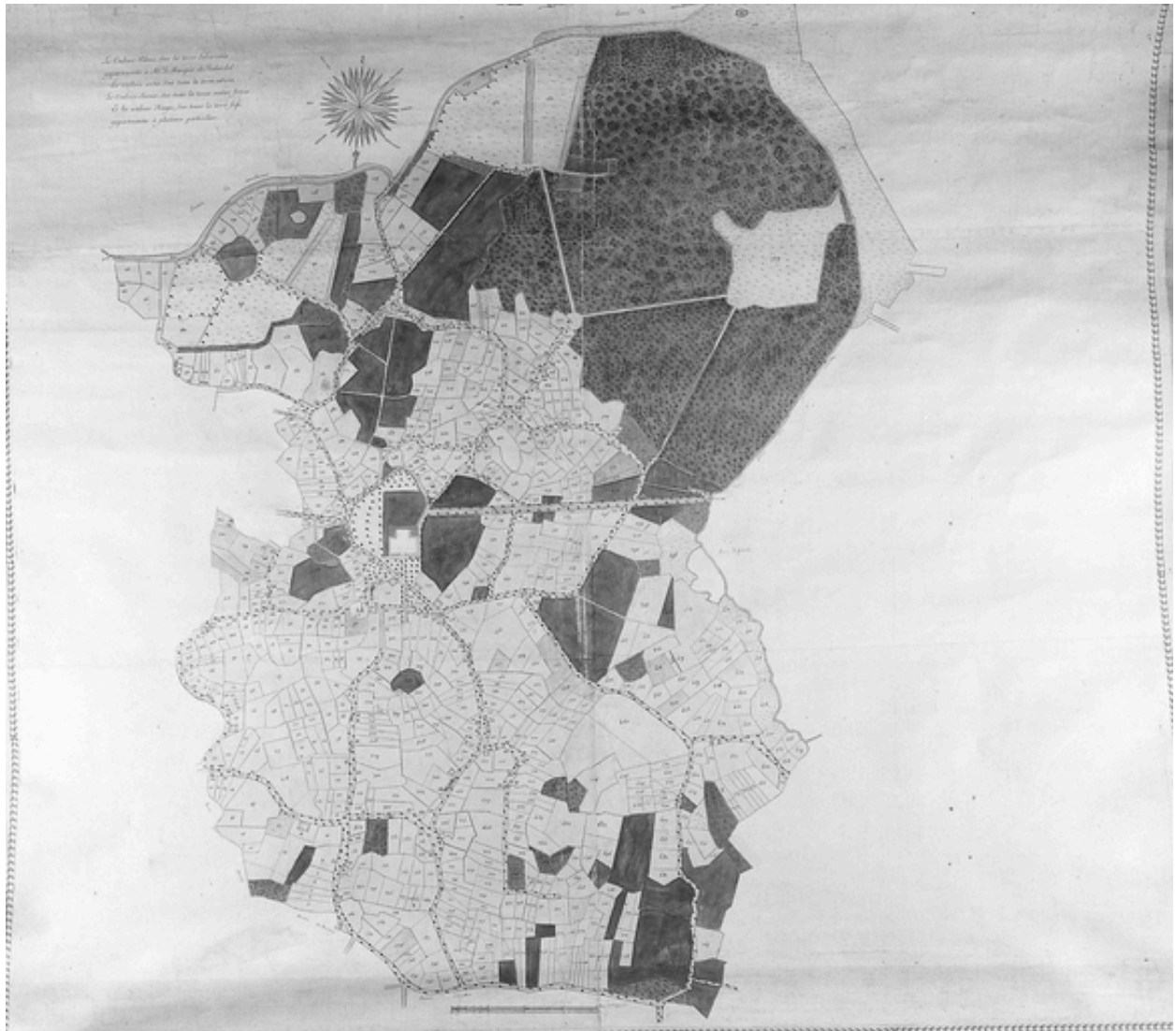


Plan de la propriété de l'abbaye de Marchiennes : Beuvry, Grand Bois de l'Abbaye, Sec Marais, Bouvignies.

IVR31\_20035901466ZAB

Auteur de l'illustration : Pierre Thibaut

(c) Région Hauts-de-France - Inventaire général ; (c) Parc naturel régional Scarpe-Escaut  
reproduction soumise à autorisation du titulaire des droits d'exploitation



Plan de la terre et seigneurie de Bouvignies appartenant au marquis de Nédonchel, Derosier Eleuterre Derosne et Caron Antoine Michel arpenteurs, 1781.

IVR31\_20035901327V

Auteur de l'illustration : Pierre Thibaut

Auteur du document reproduit : Caron Antoine Michel (arpenteur). Derosier Eleuterre Derosne (arpenteur)

(c) Région Hauts-de-France - Inventaire général ; (c) Parc naturel régional Scarpe-Escaut  
reproduction soumise à autorisation du titulaire des droits d'exploitation



Plan de la terre et seigneurie de Bouvignies appartenant au marquis de Nédonchel, détail du château et drève, 1781.

IVR31\_20035901461ZA

Auteur de l'illustration : Pierre Thibaut

Auteur du document reproduit : Caron Antoine Michel (arpenteur). Derosier Eleuterre Derosne (arpenteur)

(c) Région Hauts-de-France - Inventaire général ; (c) Parc naturel régional Scarpe-Escaut  
reproduction soumise à autorisation du titulaire des droits d'exploitation