

Hauts-de-France, Oise
Béhéricourt
88 rue de la Place

Ancien presbytère de Béhéricourt

Références du dossier

Numéro de dossier : IA00049332
Date de l'enquête initiale : 1986
Date(s) de rédaction : 2009
Cadre de l'étude : inventaire topographique canton de Noyon
Degré d'étude : étudié

Désignation

Dénomination : presbytère
Destinations successives : maison
Parties constituantes non étudiées : cour, jardin, bûcher

Compléments de localisation

Milieu d'implantation : en village
Références cadastrales : 1975, D2, 523

Historique

Les sources conservées aux archives départementales (série O) indiquent que le presbytère est construit sur les plans de 1869, dessinés par Fontaine Longuet architecte à Guiscard. L'édifice est restauré après 1918.

Période(s) principale(s) : 3e quart 19e siècle
Période(s) secondaire(s) : 2e quart 20e siècle
Dates : 1869 (daté par source)
Auteur(s) de l'oeuvre : Longuet Fontaine (architecte, attribution par source)

Description

Éléments descriptifs

Matériau(x) du gros-oeuvre, mise en oeuvre et revêtement : calcaire ; brique ; pierre avec brique en remplissage
Matériau(x) de couverture : ardoise
Étage(s) ou vaisseau(x) : sous-sol, en rez-de-chaussée, étage de comble
Type(s) de couverture : demi-croupe

Typologies et état de conservation

Typologies : logis entre cour et jardin

Statut, intérêt et protection

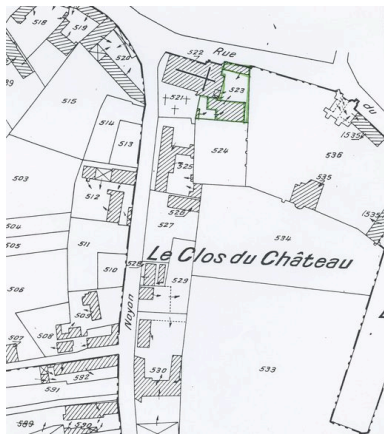
Statut de la propriété : propriété de la commune

Références documentaires

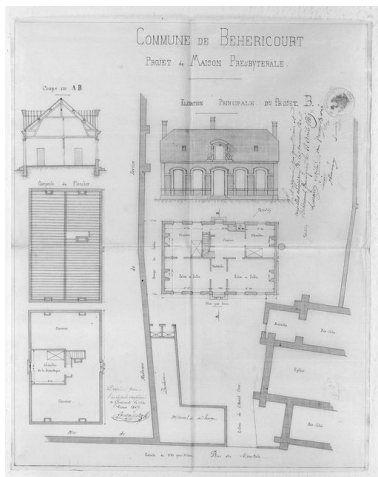
Documents d'archive

- AD Oise. Série O. **Administration communale.**
Béhéricourt.

Illustrations



Plan de situation. Extrait du plan cadastral de 1975, section D2 523.
Repro. Monnehay-Vulliet Marie-Laure , Autr. Michel Hérold
IVR22_20096000039NUCA



Projet de maison presbytérale
par Fontaine Longuet :
plans, coupes, élévation
antérieure (AD Oise ; série O).
Phot. Jean-Michel Périn
IVR22_19846000344XB



Elévation antérieure.
Phot. Jean-Michel Perrin
IVR22_19846001222V



Elévation postérieure.
Phot. Jean-Michel Perrin
IVR22_19846001223V



Bûcher. Elévation sur rue.
Phot. Jean-Michel Perrin
IVR22_19846001221X

Dossiers liés

Dossiers de synthèse :

Le canton de Noyon : le territoire de la commune de Béhéricourt (IA60000320) Hauts-de-France, Oise, Béhéricourt

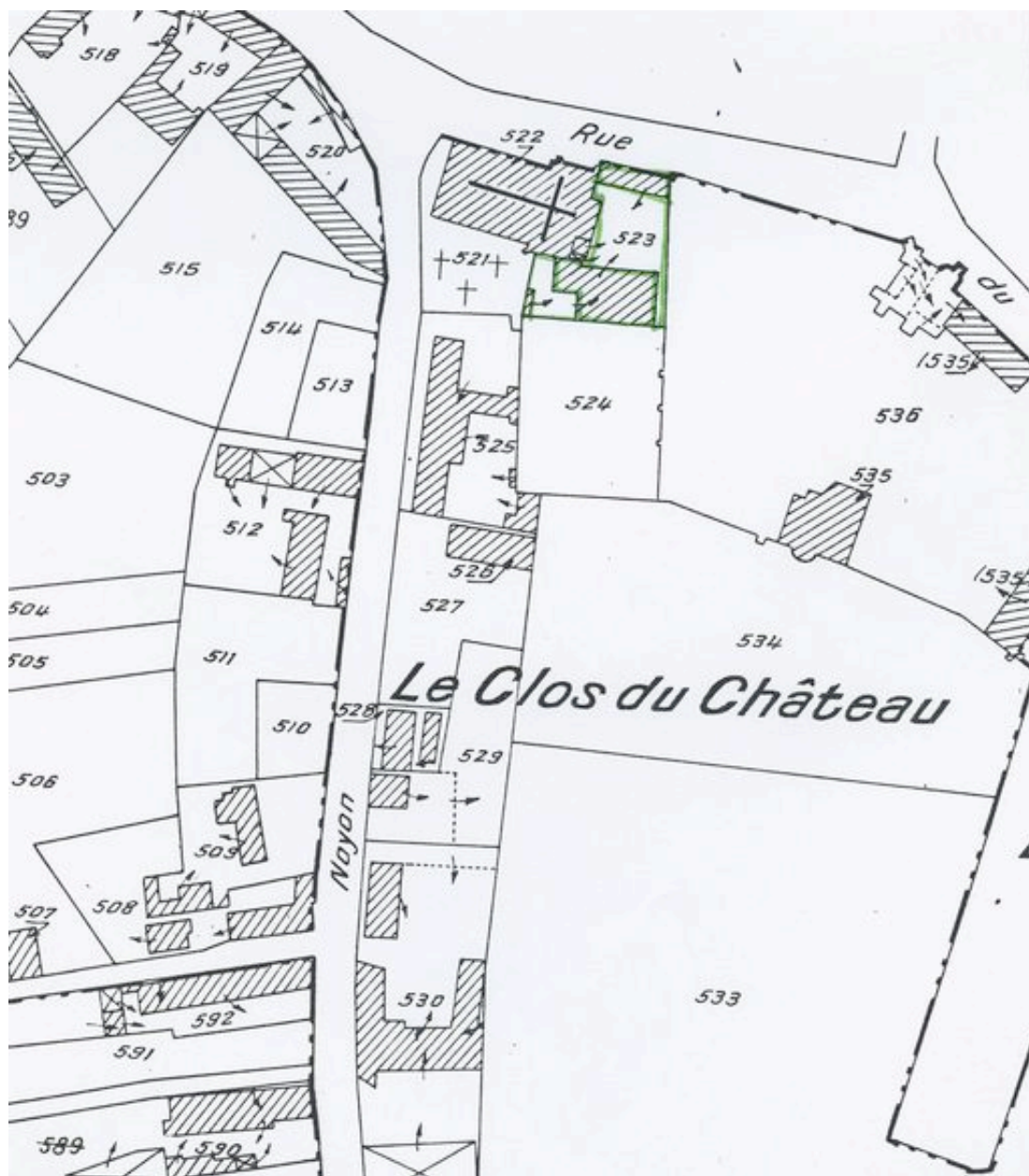
Oeuvre(s) contenue(s) :

Oeuvre(s) en rapport :

Église paroissiale et cimetière Saint-Martin de Béhéricourt (IA00049331) Hauts-de-France, Oise, Béhéricourt, rue de la Place

Auteur(s) du dossier : Michel Hérold, Alain Nafilyan, Isabelle Barbedor

Copyright(s) : (c) Région Hauts-de-France - Inventaire général ; (c) AGIR-Pic



Plan de situation. Extrait du plan cadastral de 1975, section D2 523.

IVR22_20096000039NUCA

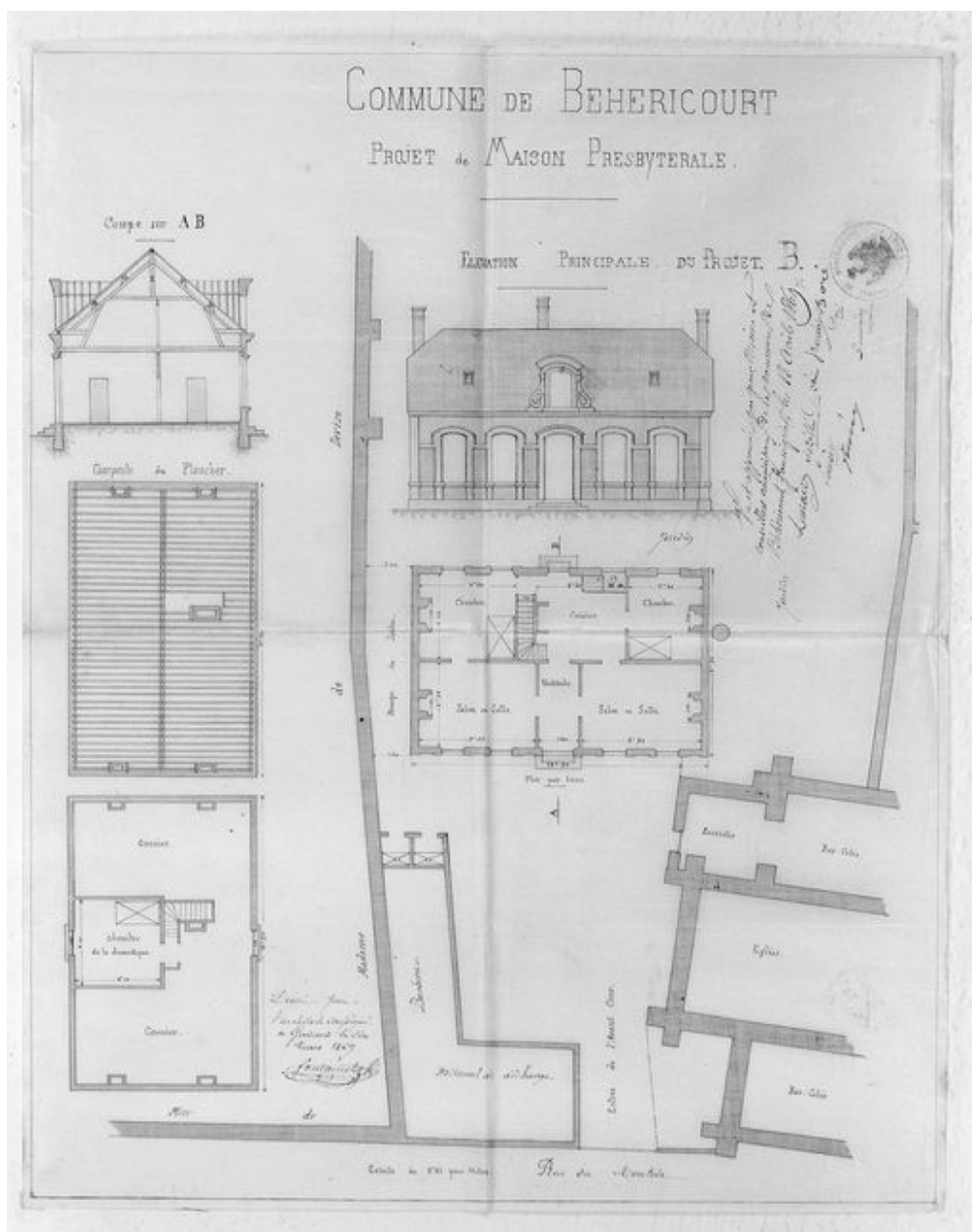
Auteur de l'illustration (reproduction) : Monnehay-Vulliet Marie-Laure

Auteur du document reproduit : Michel Hérold

Technique de relevé : reprise de fond ;

(c) Région Hauts-de-France - Inventaire général

reproduction soumise à autorisation du titulaire des droits d'exploitation



Projet de maison presbytérale par Fontaine Longuet : plans, coupes, élévation antérieure (AD Oise ; série O).

IVR22_19846000344XB

Auteur de l'illustration : Jean-Michel Périn

(c) Région Hauts-de-France - Inventaire général ; (c) Département de l'Oise - Archives départementales
reproduction soumise à autorisation du titulaire des droits d'exploitation



Elévation antérieure.

IVR22_19846001222V

Auteur de l'illustration : Jean-Michel Perrin

(c) Région Hauts-de-France - Inventaire général

reproduction soumise à autorisation du titulaire des droits d'exploitation



Elévation postérieure.

IVR22_19846001223V

Auteur de l'illustration : Jean-Michel Perrin

(c) Région Hauts-de-France - Inventaire général

reproduction soumise à autorisation du titulaire des droits d'exploitation



Bûcher. Élévation sur rue.

IVR22_19846001221X

Auteur de l'illustration : Jean-Michel Perrin

(c) Région Hauts-de-France - Inventaire général

reproduction soumise à autorisation du titulaire des droits d'exploitation