

Hauts-de-France, Nord  
Fromelles  
Rue du Vert-Touquet

## Casemate à personnel 280

### Références du dossier

Numéro de dossier : IA59005067

Date de l'enquête initiale : 2012

Date(s) de rédaction : 2017

Cadre de l'étude : enquête thématique régionale Les ouvrages fortifiés de la Première Guerre mondiale

Degré d'étude : étudié

### Désignation

Dénomination : casemate

Précision sur la dénomination : casemate à personnel

Appellation : 280, blockhaus

### Compléments de localisation

Milieu d'implantation : isolé

Références cadastrales : 2014, OA, 92

### Historique

Cette casemate de première ligne, probablement construites dans les derniers temps de la guerre, compte-tenu de son bon état, était situé à 220m. des lignes britanniques. Construite dans une tranchée, son couvrement en terrasse devait servir de support à une mitrailleuse.

Période(s) principale(s) : 1er quart 20e siècle

### Description

Cette casemate allemande, d'environ 2 m. sur 3, se trouvait au fond de la tranchée de première ligne. De ce fait, elle est aujourd'hui presque complètement enterrée. Seules deux ouvertures sur l'arrière en trahissent l'entrée. Elle est couverte d'un toit en terrasse.

### Éléments descriptifs

Matériau(x) du gros-oeuvre, mise en oeuvre et revêtement : béton, béton armé

Matériau(x) de couverture : béton en couverture

Étage(s) ou vaisseau(x) : en rez-de-chaussée

Type(s) de couverture : terrasse

### Typologies et état de conservation

État de conservation : désaffecté

### Statut, intérêt et protection

Intérêt de l'œuvre : vestiges de guerre

Statut de la propriété : propriété privée


## Références documentaires

### Documents figurés

- **Plan allemand du 24/04/1916** (Bayerisches Hauptstaatsarchiv, Munich ; Pioniere Hoehere Staebe (WK) 118-3).
- **Photographie aérienne** du 29/09/1918 (Imperial War Museum, Londres ; 32948).

### Illustrations

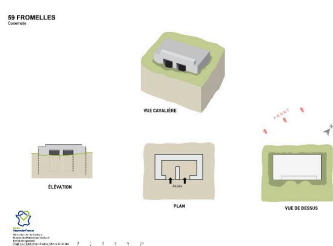
Situation de l'édifice sur un plan allemand du 1/05/1916  
Phot. Jean-Marc Ramette  
IVR32\_20175901519NUCA



Situation de l'édifice sur une photographie aérienne britannique du 29 septembre 1918  
Phot. Jean-Marc Ramette  
IVR32\_20175901520NUCA



Situation de l'édifice sur une photographie de 2014  
Phot. Jean-Marc Ramette  
IVR32\_20175901521NUCA



Plans, coupe, élévation et vue cavalière d'après relevés de terrain.  
Dess. Eddy Stein  
IVR32\_20165901752NUD



Vue générale vers le nord-ouest.  
Les deux ouvertures correspondent à l'entrée de l'abri, aujourd'hui presque entièrement enterré  
Phot. Jean-Marc Ramette  
IVR32\_20165901393NUCA



Vue latérale de l'abri, vers le nord-est  
Phot. Jean-Marc Ramette  
IVR32\_20165901394NUCA



Vue de trois-quarts arrière, vers l'ouest  
Phot. Jean-Marc Ramette  
IVR32\_20165901395NUCA

## Dossiers liés

### Dossiers de synthèse :

Les ouvrages fortifiés de la première guerre mondiale : le Champ de bataille des Weppes - dossier de présentation (IA59005044)

### Oeuvre(s) contenue(s) :

Auteur(s) du dossier : Jean-Marc Ramette

Copyright(s) : (c) Région Hauts-de-France - Inventaire général

Situation de l'édifice sur un plan allemand du 1/05/1916

Référence du document reproduit :

- **Plan allemand du 24/04/1916** (Bayerisches Hauptstaatsarchiv, Munich ; Pioniere Hoehere Staebe (WK) 118-3).

IVR32\_20175901519NUCA

Auteur de l'illustration : Jean-Marc Ramette

(c) Région Hauts-de-France - Inventaire général ; (c) Bayerisches Hauptstaatsarchiv, München, Deutschland  
reproduction interdite



Situation de l'édifice sur une photographie aérienne britannique du 29 septembre 1918

Référence du document reproduit :

- **Photographie aérienne** du 29/09/1918 (Imperial War Museum, Londres ; 32948).

IVR32\_20175901520NUCA

Auteur de l'illustration : Jean-Marc Ramette

(c) Région Hauts-de-France - Inventaire général ; (c) Imperial War Museum, London, United-Kingdom  
reproduction soumise à autorisation du titulaire des droits d'exploitation





Situation de l'édifice sur une photographie de 2014

IVR32\_20175901521NUCA

Auteur de l'illustration : Jean-Marc Ramette

(c) Région Hauts-de-France - Inventaire général ; (c) IGN  
reproduction soumise à autorisation du titulaire des droits d'exploitation

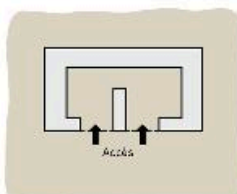
**59 FROMELLES**  
Casemate



VUE CAVALIÈRE



ÉLÉVATION



PLAN



VUE DE DESSUS



Plans, coupe, élévation et vue cavalière d'après relevés de terrain.

IVR32\_20165901752NUD

Auteur de l'illustration : Eddy Stein

(c) Région Hauts-de-France - Inventaire général

reproduction soumise à autorisation du titulaire des droits d'exploitation





Vue générale vers le nord-ouest. Les deux ouvertures correspondent à l'entrée de l'abri, aujourd'hui presque entièrement enterré

IVR32\_20165901393NUCA

Auteur de l'illustration : Jean-Marc Ramette

(c) Région Hauts-de-France - Inventaire général

reproduction soumise à autorisation du titulaire des droits d'exploitation





Vue latérale de l'abri, vers le nord-est

IVR32\_20165901394NUCA

Auteur de l'illustration : Jean-Marc Ramette

(c) Région Hauts-de-France - Inventaire général

reproduction soumise à autorisation du titulaire des droits d'exploitation





Vue de trois-quarts arrière, vers l'ouest

IVR32\_20165901395NUCA

Auteur de l'illustration : Jean-Marc Ramette

(c) Région Hauts-de-France - Inventaire général

reproduction soumise à autorisation du titulaire des droits d'exploitation