

Hauts-de-France, Oise
Villers-Saint-Paul

Passerelle Jean-Biondi à Villers-Saint-Paul

Références du dossier

Numéro de dossier : IA60001757
Date de l'enquête initiale : 2009
Date(s) de rédaction : 2009
Cadre de l'étude : patrimoine industriel le bassin creillois
Degré d'étude : étudié

Désignation

Dénomination : passerelle
Appellation : Jean-Biondi

Compléments de localisation

oeuvre située en partie sur la commune Verneuil-en-Halatte
Milieu d'implantation :
Réseau hydrographique : l' Oise
Références cadastrales :

Historique

Un bac à perche permet le passage de l'Oise entre Villers-Saint-Paul et Verneuil-en-Halatte dès le 12e siècle. Il est remplacé à une date inconnue par un bac à câble et à main qui fonctionne jusqu'en 1940. En mai 1941, un premier projet de passerelle pour piétons "destiné à faciliter le passage pour les ouvriers habitant à Verneuil" est proposé par la société Kuhlmann. Cet avant-projet, qui fixe le partage des coûts entre les différents partis (société Kuhlmann, communes de Villers-Saint-Paul et de Verneuil-en-Halatte, service des Ponts et Chaussées), est abandonné en avril 1942, la société Kuhlmann ne souhaitant pas s'engager seule dans la construction d'un tel ouvrage. En octobre 1946 le projet est relancé à la condition que le service des Ponts et Chaussées assure la construction de la passerelle. En novembre 1947, trois piquets en béton sont posés à l'emplacement des futurs pylones de la passerelle. Le projet est approuvé par le conseil municipal de Villers-Saint-Paul le 17 avril 1948. Les travaux confiés à l'entreprise des Téléfériques débutent à la fin de l'année 1949. La passerelle est inaugurée le 18 février 1951 et prend le nom de Jean-Biondi, ancien maire de Creil qui a soutenu le projet de la passerelle et qui est décédé en 1950.

Période(s) principale(s) : 2e quart 20e siècle

Dates : 1949 (daté par source)

Auteur(s) de l'oeuvre : Service des Ponts et Chaussées (auteur commanditaire,), Entreprise des Téléfériques (auteur commanditaire,)

Personne(s) liée(s) à l'histoire de l'oeuvre : Jean Biondi (commanditaire, attribution par source), Kuhlmann Société (commanditaire, attribution par source)

Description

L'ouvrage est construit en béton armé. Le tablier mesure 79 m de long sur 1.80 m de large. Il est soutenu par des câbles en acier qui prennent appui sur deux portiques de 15 m de haut.


Éléments descriptifs

Matériau(x) du gros-oeuvre, mise en oeuvre et revêtement : béton armé

Statut, intérêt et protection

Statut de la propriété : propriété publique

Illustrations




Vue générale de la passerelle depuis la rive gauche (Verneuil-en-Halatte) de l'Oise.

Phot. Thierry Lefébure
IVR22_20106000387NUCA




Vue générale de la passerelle depuis la rive droite (Villers-Saint-Paul) de l'Oise.

Phot. Clarisse Lorieux
IVR22_20096005077NUCA



L'un des deux piliers (côté Villers-Saint-Paul) et ses haubans.

Phot. Clarisse Lorieux
IVR22_20096005078NUCA



La passerelle et la maison du passeur sur la rive gauche de l'Oise (côté Verneuil-en-Halatte).

Phot. Clarisse Lorieux
IVR22_20096005079NUCA



Vue générale de la largeur de la passerelle.

Phot. Clarisse Lorieux
IVR22_20096005080NUCA



Détail de la structure de l'un des piliers.

Phot. Clarisse Lorieux
IVR22_20096005081NUCA




Débouché de la rampe d'accès du côté de l'usine chimique.

Phot. Clarisse Lorieux
IVR22_20096005082NUCA




Plaque d'inauguration de la passerelle.

Phot. Thierry Lefébure
IVR22_20106000182XA



Ancienne maison du passeur sur la commune de Verneuil-en-Halatte.

Phot. Thierry Lefébure
IVR22_20106000183XA



Péniche s'engageant
sous la passerelle.
Phot. Thierry Lefébure
IVR22_20106000385XA

Dossiers liés

Dossiers de synthèse :

Le patrimoine industriel du bassin creillois - dossier de présentation (IA60001640)

Le logement et les équipements du bassin creillois (IA60001762)

Oeuvre(s) contenue(s) :

Oeuvre(s) en rapport :

Ancienne usine de produits chimiques de la Compagnie Française des Matières Colorantes puis de la Société des Produits Chimiques Ugine-Kuhlmann (PCUK) (IA60001667) Hauts-de-France, Oise, Villers-Saint-Paul, rue Frédéric Kuhlmann, rue Henri-Becquerel, rue Albert-Thomas

Auteur(s) du dossier : Clarisse Lorieux

Copyright(s) : (c) Région Hauts-de-France - Inventaire général ; (c) Département de l'Oise ; (c) Communauté de l'Agglomération Creilloise



Vue générale de la passerelle depuis la rive gauche (Verneuil-en-Halatte) de l'Oise.

IVR22_20106000387NUCA

Auteur de l'illustration : Thierry Lefébure

(c) Région Hauts-de-France - Inventaire général ; (c) Département de l'Oise ; (c) Communauté de l'Agglomération Creilloise

reproduction soumise à autorisation du titulaire des droits d'exploitation



Vue générale de la passerelle depuis la rive droite (Villers-Saint-Paul) de l'Oise.

IVR22_20096005077NUCA

Auteur de l'illustration : Clarisse Lorieux

(c) Région Hauts-de-France - Inventaire général ; (c) Département de l'Oise ; (c) Communauté de l'Agglomération Creilloise

reproduction soumise à autorisation du titulaire des droits d'exploitation



L'un des deux piliers (côté Villers-Saint-Paul) et ses haubans.

IVR22_20096005078NUCA

Auteur de l'illustration : Clarisse Lorieux

(c) Région Hauts-de-France - Inventaire général ; (c) Département de l'Oise ; (c) Communauté de l'Agglomération Creilloise

reproduction soumise à autorisation du titulaire des droits d'exploitation



La passerelle et la maison du passeur sur la rive gauche de l'Oise (côté Verneuil-en-Halatte).

IVR22_20096005079NUCA

Auteur de l'illustration : Clarisse Lorieux

(c) Région Hauts-de-France - Inventaire général ; (c) Département de l'Oise ; (c) Communauté de l'Agglomération Creilloise

reproduction soumise à autorisation du titulaire des droits d'exploitation




Vue générale de la largeur de la passerelle.

IVR22_20096005080NUCA

Auteur de l'illustration : Clarisse Lorieux

(c) Région Hauts-de-France - Inventaire général ; (c) Département de l'Oise ; (c) Communauté de l'Agglomération Creilloise

reproduction soumise à autorisation du titulaire des droits d'exploitation



Détail de la structure de l'un des piliers.

IVR22_20096005081NUCA

Auteur de l'illustration : Clarisse Lorieux

(c) Région Hauts-de-France - Inventaire général ; (c) Département de l'Oise ; (c) Communauté de l'Agglomération Creilloise

reproduction soumise à autorisation du titulaire des droits d'exploitation



Débouché de la rampe d'accès du côté de l'usine chimique.

IVR22_20096005082NUCA

Auteur de l'illustration : Clarisse Lorieux

(c) Région Hauts-de-France - Inventaire général ; (c) Département de l'Oise ; (c) Communauté de l'Agglomération Creilloise

reproduction soumise à autorisation du titulaire des droits d'exploitation



Plaque d'inauguration de la passerelle.

IVR22_20106000182XA

Auteur de l'illustration : Thierry Lefébure

(c) Région Hauts-de-France - Inventaire général ; (c) Département de l'Oise ; (c) Communauté de l'Agglomération Creilloise

reproduction soumise à autorisation du titulaire des droits d'exploitation



Ancienne maison du passeur sur la commune de Verneuil-en-Halatte.

IVR22_20106000183XA

Auteur de l'illustration : Thierry Lefébure

(c) Région Hauts-de-France - Inventaire général ; (c) Département de l'Oise ; (c) Communauté de l'Agglomération Creilloise

reproduction soumise à autorisation du titulaire des droits d'exploitation



Péniche s'engageant sous la passerelle.

IVR22_20106000385XA

Auteur de l'illustration : Thierry Lefébure

(c) Région Hauts-de-France - Inventaire général ; (c) Département de l'Oise ; (c) Communauté de l'Agglomération Creilloise

reproduction soumise à autorisation du titulaire des droits d'exploitation