

Hauts-de-France, Aisne

Soissons

place du Cardinal-Binet , rue de la Buerie, rue du Collège, rue du Beffroi, place Fernand-Marquigny, rue du Marché, rue Charles-Desboves, rue des Chaperons-Rouges, rue des Minimes, rue des Déportés-et-des-Fusillés

L'ancien ensemble cathédral Notre-Dame et Saint-Gervais-Saint-Protais de Soissons

Références du dossier

Numéro de dossier : IA02001563

Date de l'enquête initiale : 2004

Date(s) de rédaction : 2004

Cadre de l'étude : patrimoine gothique la cathédrale de Soissons

Degré d'étude : étudié

Désignation

Dénomination : ensemble cathédral

Vocabulaire : Notre-Dame, Saint-Gervais-Saint-Protais

Parties constituantes non étudiées : demeure, hôtel-Dieu, collège

Compléments de localisation

Milieu d'implantation : en ville

Références cadastrales : 1846, C1, 515 à 558, 664 à 670, 673 à 685, 687, 688, 697, 708 à 710, 756 à 758 ; 2014, AM, 20 à 27, 29, 32, 34, 37, 38, 40, 43 à 53, 82, 120 à 125, 146, 153, 161, 164 à 166, 175, 176, 190, 191, 198, 199, 203, 204

Historique

Dossier en cours.

Période(s) principale(s) :

Statut, intérêt et protection

Intérêt de l'œuvre : à signaler

Statut de la propriété : propriété de l'Etat, propriété privée

Références documentaires

Documents figurés

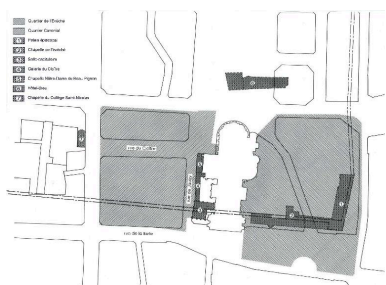
- **Plan de la Cathédrale de Soissons ainsi que des Maisons et Jardins acquis par différents Particuliers ; Indiqués au Plan par les Lettres Alphabétiques**, dessin à l'encre aquarellé, par Louis Duroché, architecte, 10 avril 1820 (A Évêché Soissons : P Soissons-Cathédrale, 3 D plans).
- **Diocèse de Soissons. Cathédrale. Plan**, dessin à l'encre aquarellé, par Émile Boeswillwald, architecte diocésain, 1850 (AN : F 19 7887).
- **Cathédrale de Soissons. État actuel de la Salle Capitulaire (Nouvelle Salle des Catéchismes) du Cloître et Dépendances**, dessin à l'encre aquarellé, par Édouard Corroyer, architecte diocésain, 18 avril 1875 (AN : F 19 7887).

- **Cathédrale de Soissons. Projet de Restauration de l'Ancienne Salle Capitulaire (Salle des Catéchismes) du Cloître & de Construction d'une Maison pour le Suisse-Concierge**, dessin à l'encre aquarellé, par Édouard Corroyer, architecte diocésain, 18 avril 1875 (AN : F 19 7889).

Bibliographie

- ROUSSEL, Dominique. **Soissons. Revue archéologique de Picardie**, numéro spécial 16-1999 (Archéologie des villes. Démarches et exemples en Picardie), p. 129-137, pl. XI-XII.
- SANDRON, Dany. **Soissons, la cathédrale dans la ville**. In CONGRÈS ARCHÉOLOGIQUE DE FRANCE. 148e session tenue en 1990, par la Société française d'Archéologie. Aisne méridionale, t. 2. Paris : Société française d'Archéologie, 1994, p. 567-588.

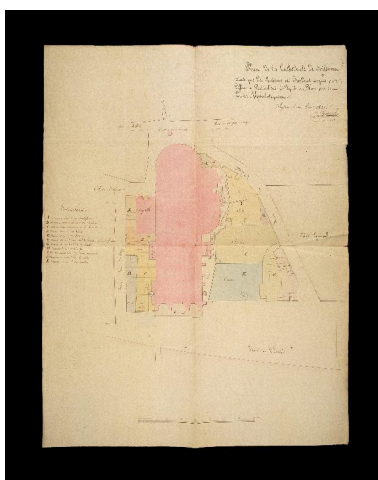
Illustrations



Plan schématique du quartier de la cathédrale sous l'Ancien Régime (d'après Dany Sandron : La cathédrale de Soissons architecture du pouvoir, p. 49, illustration 9).

Phot. Thierry Lefébure
 (reproduction)

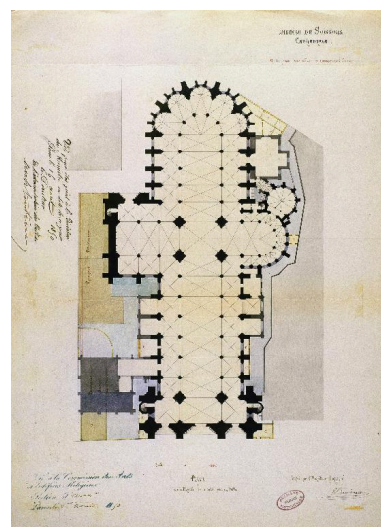
IVR22_20140200002NUC2



Plan de la cathédrale et des propriétés qui l'environnent, dessiné le 10 avril 1820 par l'architecte Louis Duroché (A Evêché Soissons : P Soissons-Cathédrale, 3 D plans).

Phot. Irwin Leullier

IVR22_20020200541XA



Plan de la cathédrale, dressé en 1850 par l'architecte Émile Boeswillwald, portant l'indication de constructions adjacentes à démolir (AN : F 19 7887).


Phot. Irwin Leullier

IVR22_20030200863XA



Façade de l'ancienne "maison de la Châtre" (tribunal et prisons du chapitre), dans le quartier canonial.


Phot. Thierry Lefébure



Vue de l'ancienne salle capitulaire, transformée au 19e siècle en chapelle annexe de la cathédrale.

Phot. Thierry Lefébure


IVR22_19970200391VA



Plan, élévations et coupes de l'ancienne salle capitulaire, dessinés

IVR22_20130200098NUC2A

en 1875 par l'architecte diocésain
Édouard Corroyer (AN : F 19 7887).
Phot. Irwin Leullier
IVR22_20030200868XA



Projet de restauration de l'ancienne salle capitulaire : plan, élévations et coupes, dessinés en 1875 par l'architecte diocésain Édouard Corroyer (AN : F 19 7889).
Phot. Irwin Leullier
IVR22_20030200873XA

Dossiers liés

Oeuvre(s) partie(s) constituante(s) étudiée(s) : Ancien évêché de Soissons (IA02001566) Hauts-de-France, Aisne, Soissons, rue des Chaperons-Rouges, rue des Minimes, rue des Déportés-et-des-Fusillés, rue de l'Évêché

Oeuvre(s) partie(s) constituante(s) étudiée(s) : La cathédrale Saint-Gervais-Saint-Protais de Soissons (IA02001564) Hauts-de-France, Aisne, Soissons, place du Cardinal Binet , rue de Jaulzy, place Saint-Gervais

Oeuvre(s) partie(s) constituante(s) étudiée(s) : Ancien ensemble canonial de Soissons (salle capitulaire, cloître, maisons, collège) (IA02001565) Hauts-de-France, Aisne, Soissons, place du Cardinal Binet , rue de la Buerie, rue du Collège, rue du Beffroi, rue de Jaulzy

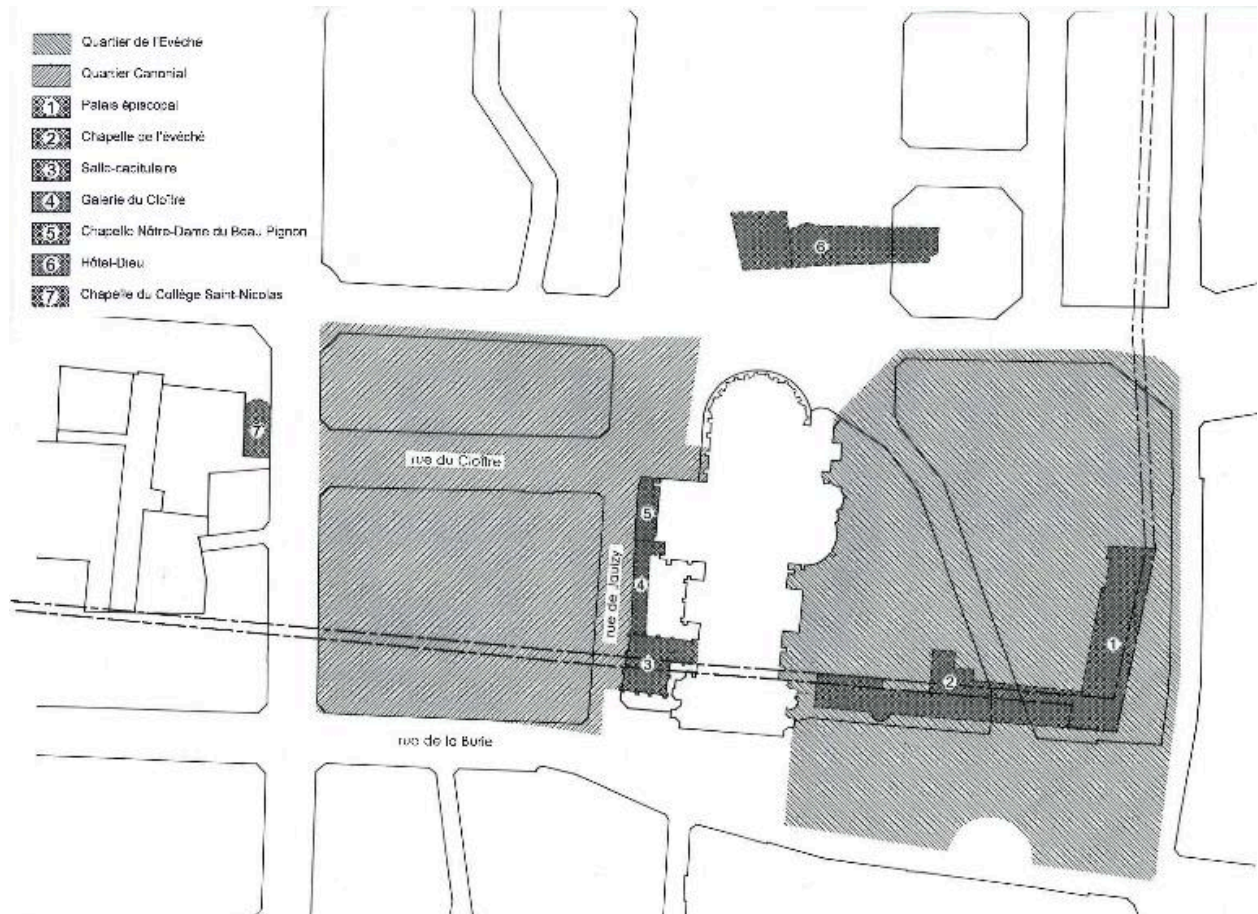
Dossiers de synthèse :

La cathédrale Saint-Gervais Saint-Protais de Soissons - dossier de présentation (IA02003229) Hauts-de-France, Aisne, Soissons

Oeuvre(s) contenue(s) :

Auteur(s) du dossier : Christiane Riboulleau, Martine Plouvier

Copyright(s) : (c) Région Hauts-de-France - Inventaire général



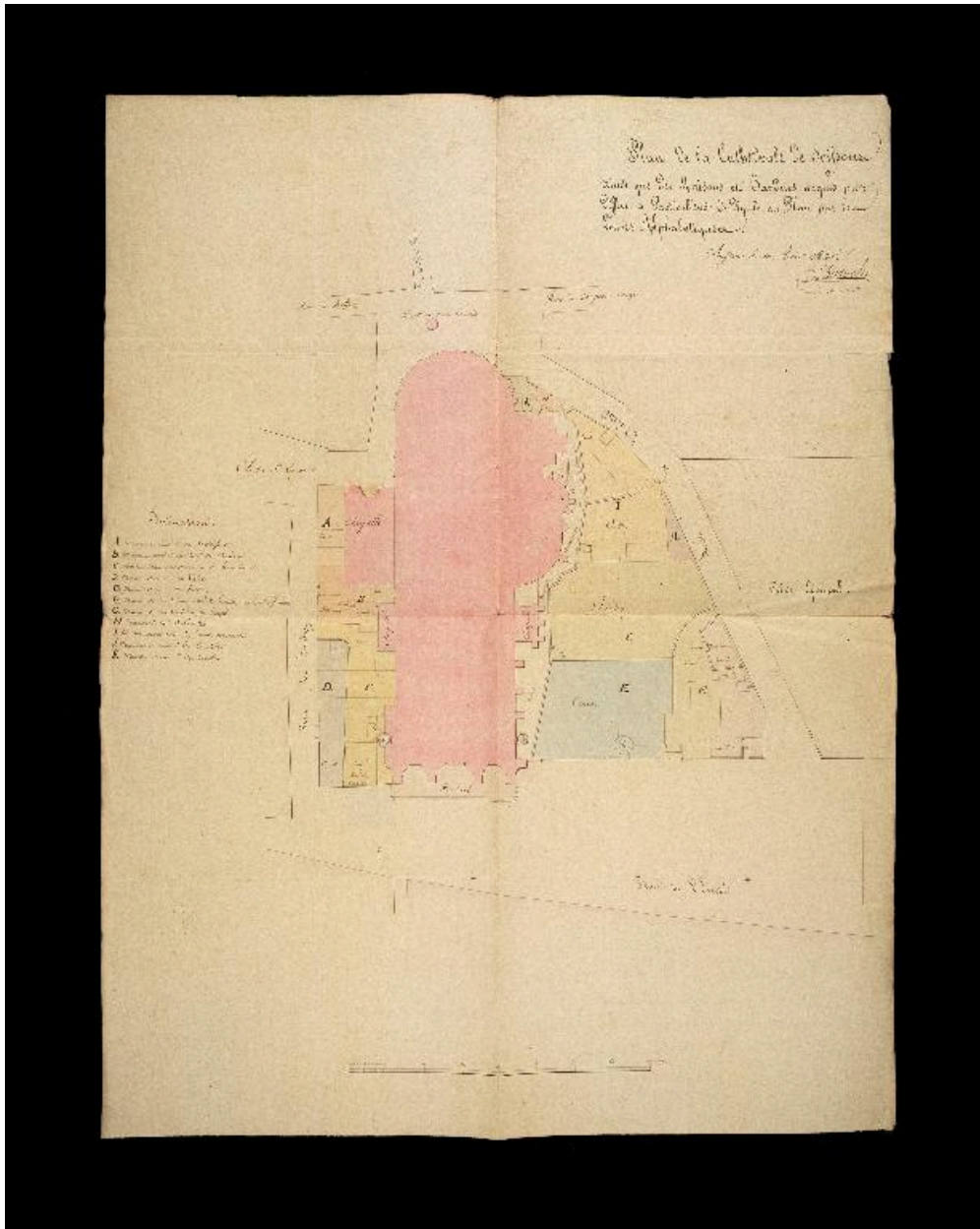
Plan schématique du quartier de la cathédrale sous l'Ancien Régime (d'après Dany Sandron : La cathédrale de Soissons architecture du pouvoir, p. 49, illustration 9).

IVR22_20140200002NUC2

Auteur de l'illustration : Thierry Lefébure (reproduction)

(c) Région Hauts-de-France - Inventaire général

reproduction soumise à autorisation du titulaire des droits d'exploitation

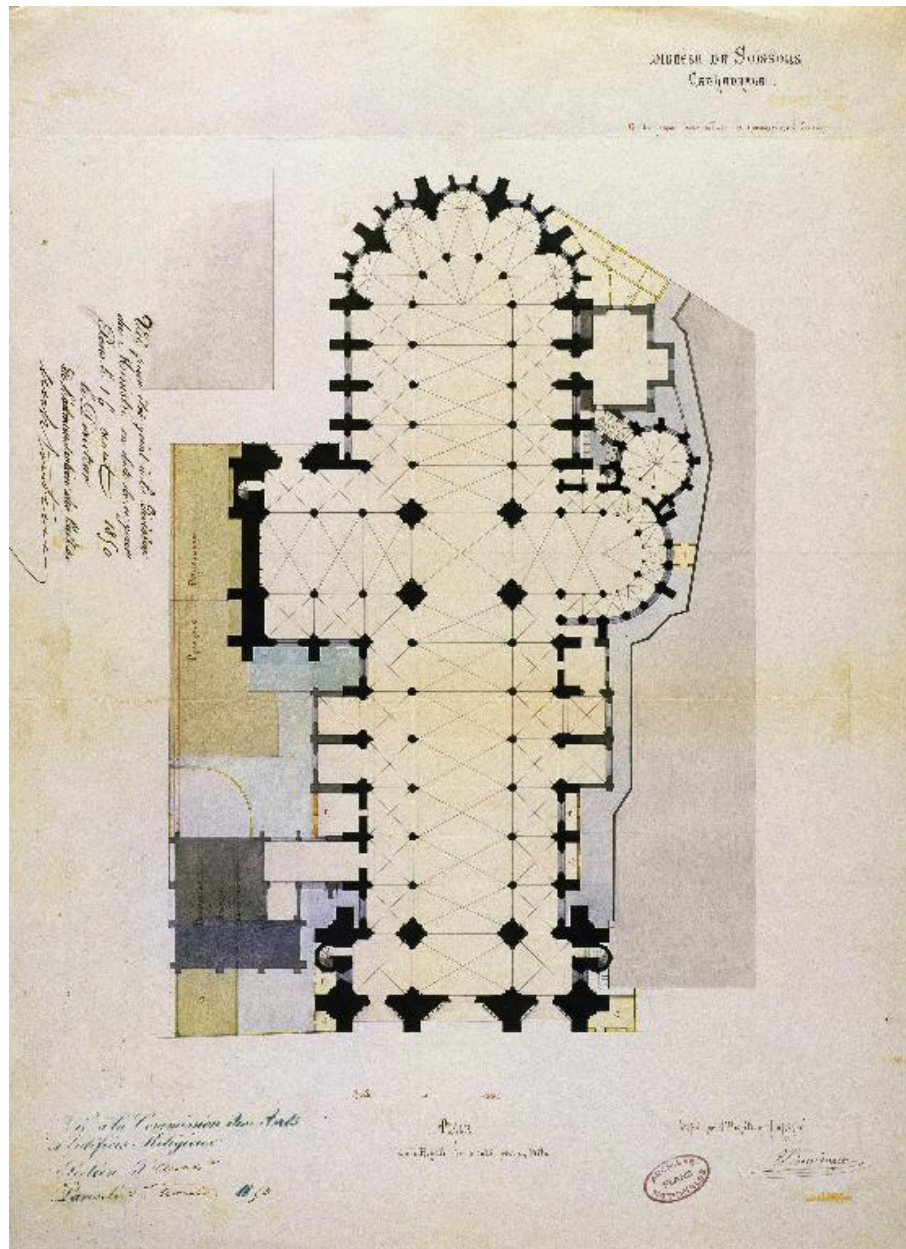


Plan de la cathédrale et des propriétés qui l'environnent, dessiné le 10 avril 1820 par l'architecte Louis Duroché (A Evêché Soissons : P Soissons-Cathédrale, 3 D plans).

IVR22_20020200541XA

Auteur de l'illustration : Irwin Leullier

(c) Ministère de la culture - Inventaire général ; (c) Département de l'Aisne ; (c) AGIR-Pic ; (c) Diocèse de Soissons
reproduction soumise à autorisation du titulaire des droits d'exploitation



Plan de la cathédrale, dressé en 1850 par l'architecte Émile Boeswillwald, portant l'indication de constructions adjacentes à démolir (AN : F 19 7887).

IVR22_20030200863XA

Auteur de l'illustration : Irwin Leullier

(c) Ministère de la culture - Inventaire général ; (c) Département de l'Aisne ; (c) AGIR-Pic ; (c) Archives nationales reproduction soumise à autorisation du titulaire des droits d'exploitation



Façade de l'ancienne "maison de la Châtre" (tribunal et prisons du chapitre), dans le quartier canonial.

IVR22_20130200098NUC2A

Auteur de l'illustration : Thierry Lefébure

(c) Région Hauts-de-France - Inventaire général

reproduction soumise à autorisation du titulaire des droits d'exploitation




Vue de l'ancienne salle capitulaire, transformée au 19e siècle en chapelle annexe de la cathédrale.

IVR22_19970200391VA

Auteur de l'illustration : Thierry Lefébure

(c) Région Hauts-de-France - Inventaire général

reproduction soumise à autorisation du titulaire des droits d'exploitation




Plan, élévations et coupes de l'ancienne salle capitulaire, dessinés en 1875 par l'architecte diocésain Édouard Corroyer (AN : F 19 7887).

IVR22_20030200868XA

Auteur de l'illustration : Irwin Leullier

(c) Ministère de la culture - Inventaire général ; (c) Département de l'Aisne ; (c) AGIR-Pic
reproduction soumise à autorisation du titulaire des droits d'exploitation



Projet de restauration de l'ancienne salle capitulaire : plan, élévations et coupes, dessinés en 1875 par l'architecte diocésain Édouard Corroyer (AN : F 19 7889).

IVR22_20030200873XA

Auteur de l'illustration : Irwin Leullier

(c) Ministère de la culture - Inventaire général ; (c) Département de l'Aisne ; (c) AGIR-Pic ; (c) Archives nationales
reproduction soumise à autorisation du titulaire des droits d'exploitation