

Hauts-de-France, Oise  
Noyon  
1 rue de Driencourt, ancienne rue des Juifs

## Maison

### Références du dossier

Numéro de dossier : IA00049484  
Date de l'enquête initiale : 1986  
Date(s) de rédaction : 2009  
Cadre de l'étude : inventaire topographique canton de Noyon  
Degré d'étude : étudié

### Désignation

Dénomination : maison

### Compléments de localisation

Milieu d'implantation : en ville  
Références cadastrales : 1831, H, 664 ; 1974, AL, 341

### Historique

Maison du début du 19e siècle convertie en magasin au rez-de-chaussée, aujourd'hui désaffecté. Nombreuses modifications de l'élévation antérieure : fenêtres bouchées, percements récents.  
Période(s) principale(s) : 1er quart 19e siècle

### Description


#### Éléments descriptifs

Matériau(x) du gros-oeuvre, mise en oeuvre et revêtement : calcaire ; bois ; enduit ; pan de bois  
Matériau(x) de couverture : ardoise  
Étage(s) ou vaisseau(x) : sous-sol, 1 étage carré, étage de comble  
Type(s) de couverture : croupe

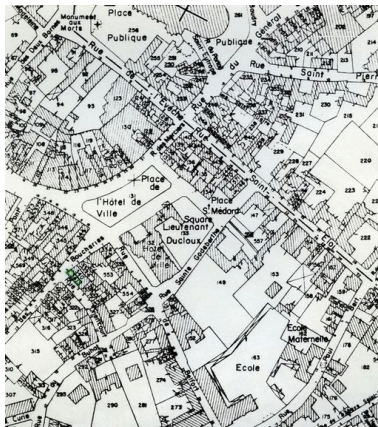
### Statut, intérêt et protection

Statut de la propriété : propriété privée

## Illustrations



Extrait du cadastre napoléonien (DGI).  
Repro. Isabelle Barbedor  
IVR22\_20096000554NUCA



Plan de situation. Extrait du plan cadastral de 1974, section AL 341.  
Repro. Monnehay-Vulliet Marie-Laure, Autr. Michel Hérold  
IVR22\_20096000476NUCA



Elévation antérieure.  
Phot. Fabrice Charrondière  
IVR22\_19856001416V

## Dossiers liés

### Dossiers de synthèse :

La demeure urbaine à Noyon : hôtels, maisons et demeures de chanoines (IA00049487) Hauts-de-France, Oise, Noyon


### Oeuvre(s) contenue(s) :

### Oeuvre(s) en rapport :

La ville de Noyon (IA60000345) Hauts-de-France, Oise, Noyon

Auteur(s) du dossier : Michel Hérold, Alain Nafilyan

Copyright(s) : (c) Région Hauts-de-France - Inventaire général ; (c) AGIR-Pic

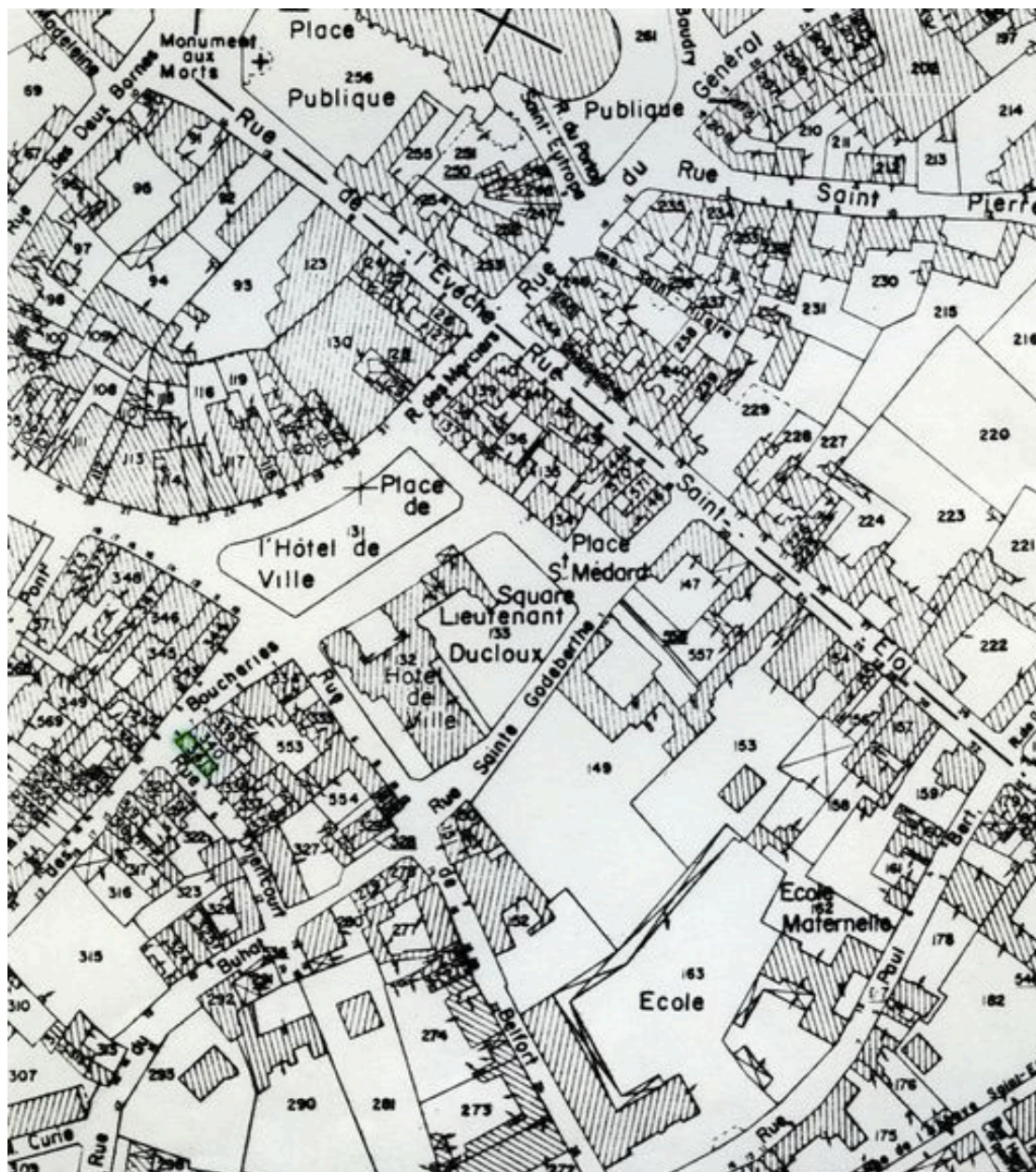


Extrait du cadastre napoléonien (DGI).

IVR22\_20096000554NUCA

Auteur de l'illustration (reproduction) : Isabelle Barbedor

(c) Région Hauts-de-France - Inventaire général ; (c) Ministère des finances  
reproduction soumise à autorisation du titulaire des droits d'exploitation



Plan de situation. Extrait du plan cadastral de 1974, section AL 341.

IVR22\_20096000476NUCA

Auteur de l'illustration (reproduction) : Monnehay-Vulliet Marie-Laure

Auteur du document reproduit : Michel Hérold

Technique de relevé : reprise de fond ;

(c) Région Hauts-de-France - Inventaire général

reproduction soumise à autorisation du titulaire des droits d'exploitation



Elévation antérieure.

IVR22\_19856001416V

Auteur de l'illustration : Fabrice Charrondière

(c) Région Hauts-de-France - Inventaire général

reproduction soumise à autorisation du titulaire des droits d'exploitation