

Hauts-de-France, Nord
Armentières
18 rue du Progrès

Filature Bouchez Frères puis Tissage Louis Bouchez, puis Bouchez-Dansette et Compagnie, actuellement immeuble à logements

Références du dossier

Numéro de dossier : IA00062790
Date de l'enquête initiale : 1988
Date(s) de rédaction : 1990, 2023
Cadre de l'étude : patrimoine industriel Armentières
Degré d'étude : recensé

Désignation

Dénomination : filature, tissage, immeuble à logements
Appellation : Filature Bouchez Frères, Tissage Louis Bouchez, Tissage Bouchez-Dansette et Compagnie
Parties constituantes non étudiées : atelier de fabrication, salle des machines, cheminée d'usine, passage couvert, cour

Compléments de localisation

Milieu d'implantation : en ville
Références cadastrales : 1888, B10, 7316 à 7325 ; 1935, A6, 1119 à 1125 ; 1983, AI, 500 à 504

Historique

En septembre 1875, Bouchez Frères sollicite l'autorisation de réaliser une prise d'eau dans la Lys en vue d'alimenter une machine à vapeur de vingt chevaux pour leur filature, alors en construction.

L'usine est endommagée lors de la Première Guerre mondiale. En 1919, un dossier de dommages de guerre est établi par monsieur Bouchez pour son tissage rue du Progrès. L'établissement apparaît au cadastre de 1983 sous l'intitulé *Bouchez-Dansette et C^{ie}*. En 1988, l'usine sert d'entrepôt commercial.

En 2020, la cheminée a disparu mais les ateliers ont été conservés et reconvertis en immeuble à logements, salle de sport et entrepôts.

Période(s) principale(s) : 4^e quart 19^e siècle, 1^{er} quart 20^e siècle
Dates : 1875 (daté par source), 1919 (daté par source)

Description

L'entreprise occupe une parcelle traversante entre la rue du Progrès et la rue Béranger. Tous les bâtiments sont en brique. Les ateliers de fabrication ont, au plus, un étage. Ils sont couverts de shed et de toits à longs pans, avec ou sans croupe.

Éléments descriptifs

Matériau(x) du gros-oeuvre, mise en oeuvre et revêtement : brique
Matériau(x) de couverture : tuile flamande mécanique
Étage(s) ou vaisseau(x) : sous-sol, 1 étage carré
Couvrements : charpente en bois apparente ; charpente métallique apparente
Type(s) de couverture : toit à longs pans, croupe ; terrasse, shed
Énergies : énergie thermique : produite sur place ; énergie électrique : achetée

Typologies et état de conservation

État de conservation : établissement industriel désaffecté

Statut, intérêt et protection

Cette étude menée en 1988 a fait l'objet d'une mise à jour par le service de l'Inventaire en 2023.

Statut de la propriété : propriété privée

Références documentaires


Documents figurés

- **Filature Bouchez. Demande d'autorisation d'une prise d'eau pour l'alimentation d'une machine à vapeur de vingt chevaux, 1875** (AD Nord ; S 3776).
AD Nord : S 3776
- **Tissage Louis Bouchez. Office de Reconstitution Industrielle (ORI), 1919** (AD Nord ; 10 R 4354).
AD Nord : 10 R 4354

Liens web

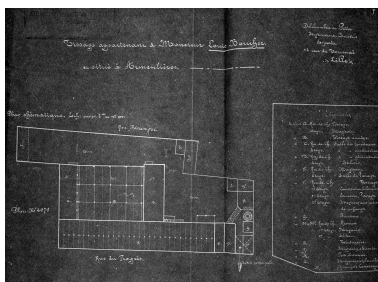
- Dossier d'origine numérisé [consulté le 23/08/2023]. : www2.culture.gouv.fr/documentation/memoire/HTML/IVR31/IA00062790/INDEX.HTM

Illustrations



Filature Bouchez Frères. Demande d'autorisation d'une prise d'eau pour l'alimentation d'une machine à vapeur de vingt chevaux. Plan de situation, 1919 (AD Nord ; 10 R 4354).

Repro. Philippe Dapvril
IVR31_19875902371X



Tissage Louis Bouchez. Office de Reconstitution Industrielle (ORI). Plan masse, avant 1914 (AD Nord ; 10 R 4354).
Repro. Philippe Dapvril
IVR31_19875902586X



Entrée rue du Progrès.
Phot. Philippe Dapvril
IVR31_19885901394X



Élévation postérieure rue du Progrès.
Phot. Philippe Dapvril
IVR31_19885901395X



Cour vue depuis l'ouest.
Phot. Philippe Dapvril
IVR31_19885901396X



Cour vue depuis l'est. À droite, la salle des machines.
Phot. Philippe Dapvril
IVR31_19885901397X



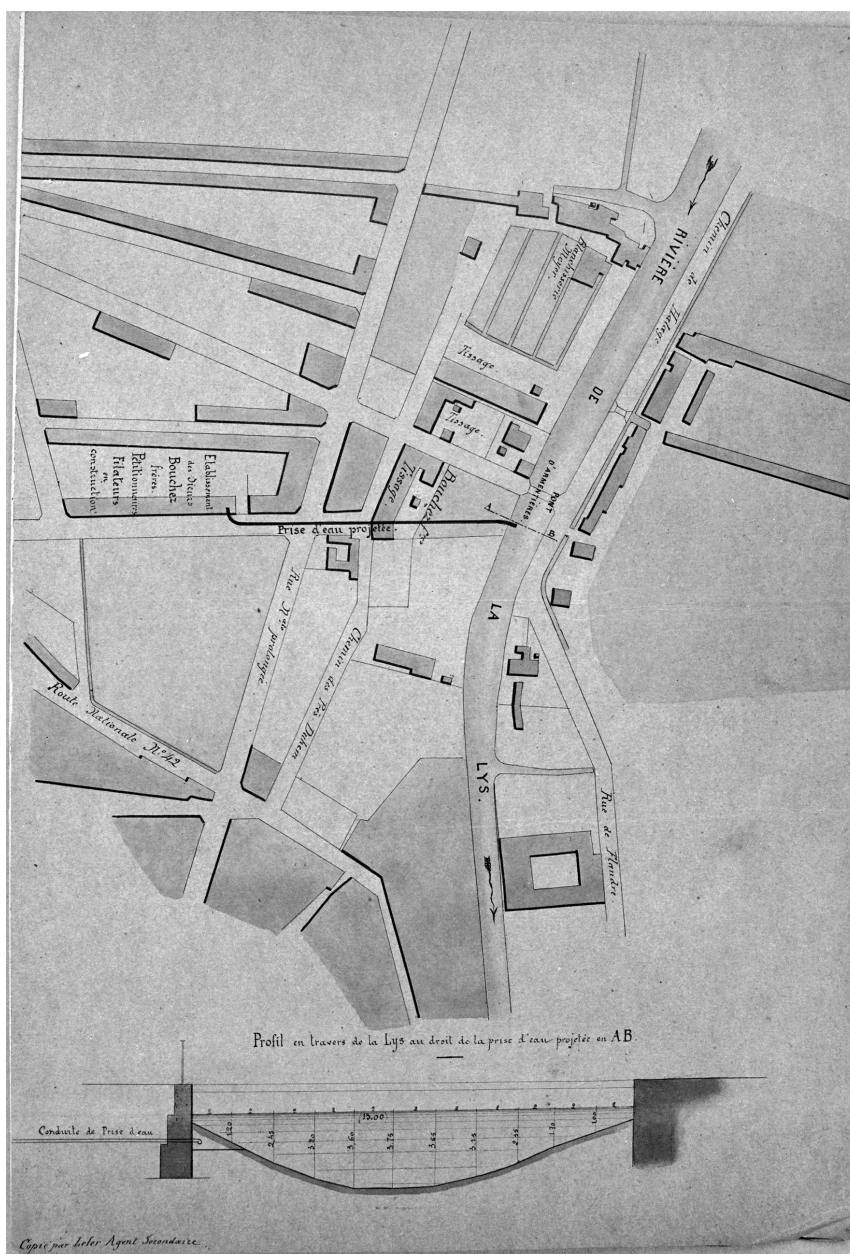
Élévation antérieure rue Béranger.
Phot. Philippe Dapvril
IVR31_19885900714X



Entrée rue Béranger depuis la cour.
Phot. Philippe Dapvril
IVR31_19885901398X

Auteur(s) du dossier : Jean-Marc Ramette

Copyright(s) : (c) Région Hauts-de-France - Inventaire général



Filature Bouchez Frères. Demande d'autorisation d'une prise d'eau pour l'alimentation d'une machine à vapeur de vingt chevaux. Plan de situation, 1919 (AD Nord ; 10 R 4354).

Référence du document reproduit :

- **Filature Bouchez. Demande d'autorisation d'une prise d'eau pour l'alimentation d'une machine à vapeur de vingt chevaux, 1875** (AD Nord ; S 3776).
AD Nord : S 3776

IVR31_19875902371X

Auteur de l'illustration (reproduction) : Philippe Dapvriil

Date de prise de vue : 1987

(c) Région Hauts-de-France - Inventaire général ; (c) Département du Nord - Archives départementales
reproduction soumise à autorisation du titulaire des droits d'exploitation



Entrée rue du Progrès.

IVR31_19885901394X

Auteur de l'illustration : Philippe Dapvril

Date de prise de vue : 1988

(c) Région Hauts-de-France - Inventaire général

reproduction soumise à autorisation du titulaire des droits d'exploitation



Élévation postérieure rue du Progrès.

IVR31_19885901395X

Auteur de l'illustration : Philippe Dapvril

Date de prise de vue : 1988

(c) Région Hauts-de-France - Inventaire général

reproduction soumise à autorisation du titulaire des droits d'exploitation



Cour vue depuis l'ouest.

IVR31_19885901396X

Auteur de l'illustration : Philippe Dapvril

Date de prise de vue : 1988

(c) Région Hauts-de-France - Inventaire général

reproduction soumise à autorisation du titulaire des droits d'exploitation



Cour vue depuis l'est. À droite, la salle des machines.

IVR31_19885901397X

Auteur de l'illustration : Philippe Dapvril

Date de prise de vue : 1988

(c) Région Hauts-de-France - Inventaire général

reproduction soumise à autorisation du titulaire des droits d'exploitation



Élévation antérieure rue Béranger.

IVR31_19885900714X

Auteur de l'illustration : Philippe Dapvril

Date de prise de vue : 1988

(c) Région Hauts-de-France - Inventaire général

reproduction soumise à autorisation du titulaire des droits d'exploitation



Entrée rue Béranger depuis la cour.

IVR31_19885901398X

Auteur de l'illustration : Philippe Dapvriil

Date de prise de vue : 1988

(c) Région Hauts-de-France - Inventaire général

reproduction soumise à autorisation du titulaire des droits d'exploitation