Hauts-de-France, Aisne
Saint-Quentin
quartier Rocourt
3 rampe Saint-Prix

Ancienne coopérative et usine de boulangerie La Fraternelle de Saint-Quentin, puis des Coopérateurs d'Escaut et Sambre

Références du dossier

Numéro de dossier : IA02002937
Date de l'enquête initiale : 2006
Date(s) de rédaction : 2006
Cadre de l'étude : patrimoine industriel la communauté d'agglomération de Saint-Quentin
Degré d'étude : étudié

Désignation

Dénomination : magasin coopératif, usine de boulangerie
Appellation : La Fraternelle de Saint-Quentin, Coopérateurs d'Escaut et Sambre
Parties constituantes non étudiées : atelier de fabrication, bureau, conciergerie, entrepôt commercial, chai, cheminée d'usine

Compléments de localisation

Milieu d'implantation : en ville
Références cadastrales : 2006. CM 697, 698, 712, 713, 714

Historique

Vers 1900, la société coopérative ouvrière de consommation "La Fraternelle de Saint-Quentin", fondée en 1897, implante sur ce site des magasins coopératifs (épicerie, chais, dépôt de charbon, etc) ainsi qu'une boulangerie, dotée de quatre fours. A l'issue du conflit, le site est restauré, avant que les locaux en bordure de la rampe Saint-Prix ne soient reconstruits en 1930 suivant les plans de l'architecte Jean Payen. Jean Payen réalise en 1936 la transformation de la boulangerie ainsi que diverses extensions. Cette société coopérative est active jusqu'en 1971, date de son absorption par les "Coopérateurs d'Escaut et Sambre". Le site est actuellement occupé par l'entreprise d'électricité générale GEPELEC, tandis qu'une partie de la boulangerie industrielle a été reconvertie en funérarium.
La Fraternelle comptait 1625 adhérents en 1920, 4111 en 1925, 6348 en 1929.

Période(s) principale(s) : 2e quart 20e siècle
Dates : 1930 (daté par source), 1936 (daté par source)
Auteur(s) de l'oeuvre : Jean Payen (architecte, attribution par source)
Personne(s) liée(s) à l'histoire de l'oeuvre : Fraternelle de Saint-Quentin (commanditaire)

Description

Les bureaux, composés d'un étage carré, sont en brique partiellement enduite et pierre de taille pour les chaînages d'angle. Le bâtiment est couvert d'un toit à longs pans en fibro-ciment. Côté rue, une lucarne aveugle en façade porte l'inscription circonscrite par un losange : "1897 A[NN]EXES DE L[A] FR[A]TERNELLE COOPÉR[A]TIVE OUVRIÈRE 1930". Côté rue, une lucarne du même type est percée d'un oculus lui aussi inscrit dans un losange. Une extension en béton armé et brique est adossée à la façade postérieure, couverte d'un toit à un pan à croupes. La boulangerie industrielle est en béton armé, couverte d'un toit terrasse. La façade sur cour est percée de baies oblongues aujourd'hui en partie obturées ou fermée par des pavés de verre. Un petit édicule fait saillie au milieu de la façade, au premier étage, destiné à l'origine à hisser à l'étage les sacs de farine destinés à la panification. La boulangerie est coiffée de trois cheminées de section

cruciforme, desservant initialement les fours à pain des ateliers. Face à la boulangerie, de l'autre côté de la cour couverte de pavés, sont disposés deux hangars à structure de bois et couverts et bardés de tôles ondulées. Au fond de la parcelle, sont implantés deux bâtiments en rez-de-chaussée, l'un en brique couvert en fibro-ciment, l'autre en béton armé couvert de tuiles mécaniques. Ce dernier, constituant les chais de l'établissement, abrite encore d'anciennes cuves en béton armé.

Eléments descriptifs

Matériau(x) du gros-oeuvre, mise en oeuvre et revêtement : brique ; béton ; bois ; enduit partiel ; essentage de tôle ; pierre de taille ; béton armé ; pan de bois
Matériau(x) de couverture : ciment amiante en couverture, béton en couverture, tuile mécanique, tôle ondulée
Étage(s) ou vaisseau(x) : 1 étage carré
Type(s) de couverture : terrasse ; toit à longs pans ; toit à un pan ; croupe

Statut, intérêt et protection

A la veille de la Première Guerre mondiale, La Fraternelle dispose de sept succursales dispersées dans la ville. En 1930, la Fraternelle dispose de douze succursales à Saint-Quentin et sept autres dans diverses communes (Homblières, Origny-Sainte-Benoîte, Gauchy, etc).

Statut de la propriété : propriété privée

Références documentaires

Documents d'archive

- AC Saint-Quentin. Non coté. **Matrices cadastrales - 3e série - 1911/1926**, [les mêmes matrices sont conservées aux archives départementales : AD Aisne. 4 P 691/2 à 9].
  Société CoopérativeLa Fraternelle - Case 140

- AC Saint-Quentin. Service de l'Urbanisme : Permis de construire : casier sanitaire. **Dossier n°570 - Rampe Saint-Prix**.
  1936 - La Fraternelle.

- AD Aisne. Série R ; 15 R 1155. **Dommages de guerre**. **Dossier n° 5084 - La Fraternelle.**

Documents figurés

- **La Fraternelle**. Papier à en-tête, 24-09-1908 (AC Saint-Quentin. Service de l'Urbanisme ; Voirie. Dossier n° 446 - Chemin de Saint-Prix).

- **La Fraternelle**. Papier à en-tête, 17-11-1915 (AC Saint-Quentin. 4 H 64. Mesures d'exception et faits de guerre : commisssion de ravitaillement de Saint-Quentin.

- **Chantier de charbon - La Fraternelle - Saint-Prix - Saint-Quentin**. Imp. photoméc. (carte postale), [n.d.] (BM Saint-Quentin. Fonds local : cartes postales).

- **Société Coopérative La Fraternelle à Saint-Quentin - Plan d'ensemble**. Plan, tirage, 1 : 200, 63 x 69 cm, 03-1920, par Jarlat & Grisel (architecte). (AD Aisne. Série 15 R 1155. Dommages de guerre : Dossier n° 5084 - La Fraternelle).

- **Société Coopérative La Fraternelle à Saint-Quentin - Détails de construction**. Plan, tirage, 1 : 100, 70 x 36 cm, 03-1920, par Jarlat & Grisel (architecte). (AD Aisne. Série 15 R 1155. Dommages de guerre : Dossier n° 5084 - La Fraternelle).

- **La Fraternelle de St-Quentin - Société Coopérative d'Alimentation, siège social à St-Quentin, 12 avenue Faidherbe. Agrandissement de ses entrepôts chemin Saint-Prix et rue du Vieux Port. Le plan d'ensemble**

des bâtiments projetés avec indication de ceux existant. Plan, tirage, 1 : 400, 51 x 71,5 cm, 30-04-1930, par Payen Jean (architecte). (AC Saint-Quentin. Service de l'Urbanisme ; Permis de construire : casier sanitaire. Dossier n° 570 - Rampe Saint-Prix).

- **La Fraternelle de St-Quentin - Société Coopérative d'Alimentation - Agrandissement de ses entrepôts rue du Vieux Port à Saint-Quentin. Elévation des façades sur le chemin de Saint-Prix**. Plan, tirage, dessin n° 6, 1 : 50, 51 x 71,5 cm, 30-04-1930, par Payen, Jean (architecte). (AC Saint-Quentin. Service de l'Urbanisme ; Permis de construire : casier sanitaire. Dossier n° 570 - Rampe Saint-Prix).

- **La Fraternelle de St-Quentin - Société Coopérative d'Alimentation - Agrandissement de ses entrepôts rue du Vieux Port à Saint-Quentin. Elévation des façades sur cour des bâtiments**. Plan, tirage, dessin n° 8, 1 : 50, 51 x 71,5 cm, 30-04-1930, par Payen Jean (architecte). (AC Saint-Quentin. Service de l'Urbanisme ; Permis de construire : casier sanitaire. Dossier n° 570 - Rampe Saint-Prix).

- **La Fraternelle de St-Quentin - Société Coopérative d'Alimentation - Agrandissement de ses entrepôts rue du Vieux Port à Saint-Quentin. Plan des rez-de-chaussées des bâtiments sur rue**. Plan, tirage, dessin n ° 1, 1 : 50, 51 x 71,5 cm, 30-04-1930, par Payen Jean (architecte). (AC Saint-Quentin. Service de l'Urbanisme ; Permis de construire : casier sanitaire. Dossier n° 570 - Rampe Saint-Prix).

- **La Fraternelle de St-Quentin - Entrepôts de Saint-Prix - Etude pour la réfection de la boulangerie et ses annexes - Vue d'ensemble des façades sur cour**. Plan, tirage, 1 : 100, 71,5 x 32 cm, 02-06-1936, par Payen Jean (architecte). (AC Saint-Quentin. Service de l'Urbanisme ; Permis de construire : casier sanitaire. Dossier n ° 570 - Rampe Saint-Prix).

- **La Fraternelle de St-Quentin - Entrepôts de Saint-Prix - Etude pour la réfection de la boulangerie et ses annexes - [Plans et coupes]**. Plan, tirage, 1 : 100, 71,5 x 51,5 cm, 02-06-1936, par Payen Jean (architecte). (AC Saint-Quentin. Service de l'Urbanisme ; Permis de construire : casier sanitaire. Dossier n° 570 - Rampe Saint-Prix).

- **Vue d'ensemble de la cour le matin**. Impr. photoméc., 14 x 9 cm, [1929]. *La Fraternelle - Assemblée Générale Odinaire du 17 novembre 1929*. [s.l] : [s.n], [1929]. p. 9. (BM Saint-Quentin. Fonds local : dossier "La Fraternelle").

- **La boulangerie - Salle de panification**. Impr. photoméc., 14 x 9 cm, [1929]. *La Fraternelle - Assemblée Générale Odinaire du 17 novembre 1929*. [s.l] : [s.n], [1929]. p. 9. (BM Saint-Quentin. Fonds local : dossier "La Fraternelle").

- **La boulangerie - Les fours**. Impr. photoméc., 14 x 9 cm, [1929]. *La Fraternelle - Assemblée Générale Odinaire du 17 novembre 1929*. [s.l] : [s.n], [1929]. p. 9. (BM Saint-Quentin. Fonds local : dossier "La Fraternelle").

- **Société La Fraternelle - Siège social 12 avenue Faidherbe St-Quentin (Aisne) - Projet d'ensemble pour la construction aux entrepôts de Saint-Prix d'un bâtiment pour l'aménagement des ateliers de charronnage, maréchalerie et bourrellerie**. Plan, tirage, 1 : 100, 71 x 50,5 cm, 09-01-1936, par Payen Jean (architecte). (AC Saint-Quentin. Service de l'Urbanisme ; Permis de construire : casier sanitaire. Dossier n° 570 - Rampe Saint-Prix).

Bibliographie

- **La Fraternelle - Assemblée Générale Odinaire du 17 novembre 1929**. S.l : s.n., [1929]. 12 p. BM Saint-Quentin. Fonds local : dossier "La Fraternelle".

-

Encyclopédie socialiste syndicale et coopérative de l'Internationale Ouvrière. Paris : Aristide Quillet, [1913].
pp. 182-184

Illustrations

Papier à en-tête, 1908
(AC Saint-Quentin).
Phot. Pillet Frédéric
IVR22_20060205474NUCAB



Entrepôt de charbon avant
1914 (BM Saint-Quentin).
Phot. Pillet Frédéric
IVR22_20060205476NUCAB

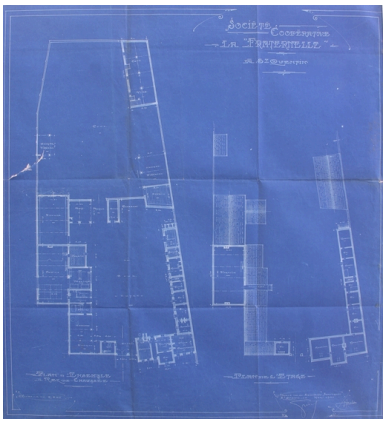

Etat du site en 1914, par
Jarlat & Grisel (AD Aisne).
Phot. Pillet Frédéric
IVR22_20060205477NUCAB



Plan d'une façade en 1914, par
Jarlat & Grisel (AD Aisne).
Phot. Pillet Frédéric
IVR22_20060205478NUCAB

Papier à en-tête, 1915
(AC Saint-Quentin).
Phot. Pillet Frédéric
IVR22_20060205475NUCAB

Cour de La Fraternelle en 1929 :
à gauche, la boulangerie (La
Fraternelle - Assemblée Générale
Odinaire du 17 novembre 1929).
Phot. Pillet Frédéric
IVR22_20060205523NUCAB

La salle de panification vers 1929
(La Fraternelle - Assemblée Générale
Odinaire du 17 novembre 1929).
Phot. Pillet Frédéric
IVR22_20060205524NUCAB



Les fours de la boulangerie, vers 1929
(La Fraternelle - Assemblée Générale
Odinaire du 17 novembre 1929).
Phot. Pillet Frédéric
IVR22_20060205525NUCAB



Plan du projet de reconstruction,
1930, par Jean Payen
(AC Saint-Quentin).
Phot. Pillet Frédéric

IVR22_20060205479NUCAB

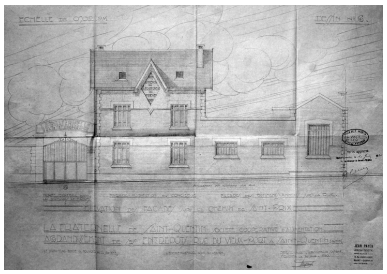

Projet de reconstruction, façade sur rue, 1930, par Jean Payen (AC Saint-Quentin).
Phot. Pillet Frédéric
IVR22_20060205480NUCAB



Projet de reconstruction, façade sur cour, 1930, par Jean Payen (AC Saint-Quentin).
Phot. Pillet Frédéric
IVR22_20060205481NUCAB

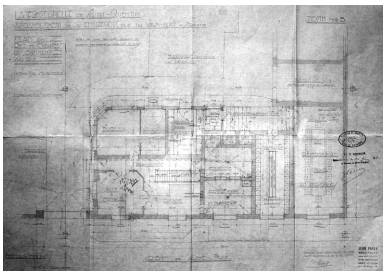

Projet de reconstruction, distribution d'une partie des locaux, 1930, par Jean Payen (AC Saint-Quentin).
Phot. Pillet Frédéric
IVR22_20060205482NUCAB

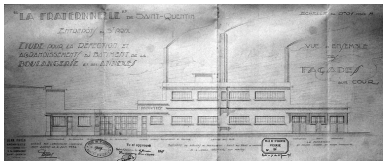

Façade antérieure de la boulangerie, 1930, par Jean Payen (AC Saint-Quentin).
Phot. Pillet Frédéric
IVR22_20060205483NUCAB

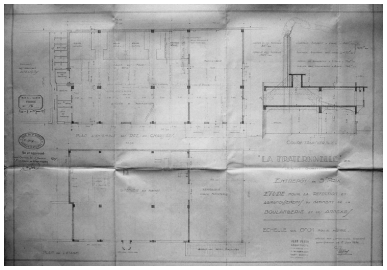

Plans de la boulangerie et de ses annexes, 1936, par Jean Payen (AC Saint-Quentin).
Phot. Pillet Frédéric
IVR22_20060205484NUCAB



Plan d'un atelier annexe, 1936, par Jean Payen (AC Saint-Quentin).
Phot. Pillet Frédéric
IVR22_20060205485NUCAB

Entrée du site et bureau.
Phot. Frédéric Pillet
IVR22_20070205064NUCA



Détail de la façade sur rue.
Phot. Frédéric Pillet
IVR22_20070205065NUCA

Vue depuis la cour : à gauche les bureaux, à droite la boulangerie.
Phot. Frédéric Pillet
IVR22_20070205066NUCA

Détail de la façade de la boulangerie (aménagement destiné à l'élévation des sacs de farine vers l'étage).
Phot. Frédéric Pillet
IVR22_20070205067NUCA

Hangars.
Phot. Frédéric Pillet
IVR22_20070205068NUCA

Chais.
Phot. Frédéric Pillet
IVR22_20070205069NUCA

Vue du site depuis le fond de la cour.
Phot. Frédéric Pillet
IVR22_20070205070NUCA

Façade antérieure de la boulangerie industrielle, reconvertie en funérarium.
Phot. Frédéric Pillet
IVR22_20070205076NUCA

Dossiers liés

Dossiers de synthèse :
Les usines agro-alimentaires de la Première Reconstruction en Hauts-de-France (IA99000005)
Les usines de produits agro-alimentaires de Saint-Quentin (IA02002967)
Oeuvre(s) contenue(s) :
Oeuvre(s) en rapport :
Les établissements industriels de Rocourt (IA02002979) Picardie, Aisne, Saint-Quentin
Ancienne fonderie et grillage de tissu Vacarie, fonderie Grare-Carrois, puis Havequez et Cie, puis Mariolle-Pinguet, magasin coopérative La Fraternelle de Saint-Quentin (IA02002857) Picardie, Aisne, Saint-Quentin, Ville close, 12 avenue Faidherbe, 13 rue Jacques-Lescot

Auteur(s) du dossier : Frédéric Pillet
Copyright(s) : (c) Région Hauts-de-France - Inventaire général ; (c) Communauté d'agglomération et ville de Saint-Quentin

Papier à en-tête, 1908 (AC Saint-Quentin).

IVR22_20060205474NUCAB
Auteur de l'illustration : Pillet Frédéric
(c) Région Hauts-de-France - Inventaire général ; (c) Communauté d'agglomération et ville de Saint-Quentin
reproduction soumise à autorisation du titulaire des droits d'exploitation

Entrepôt de charbon avant 1914 (BM Saint-Quentin).

IVR22_20060205476NUCAB
Auteur de l'illustration : Pillet Frédéric
(c) Région Hauts-de-France - Inventaire général ; (c) Communauté d'agglomération et ville de Saint-Quentin
reproduction soumise à autorisation du titulaire des droits d'exploitation

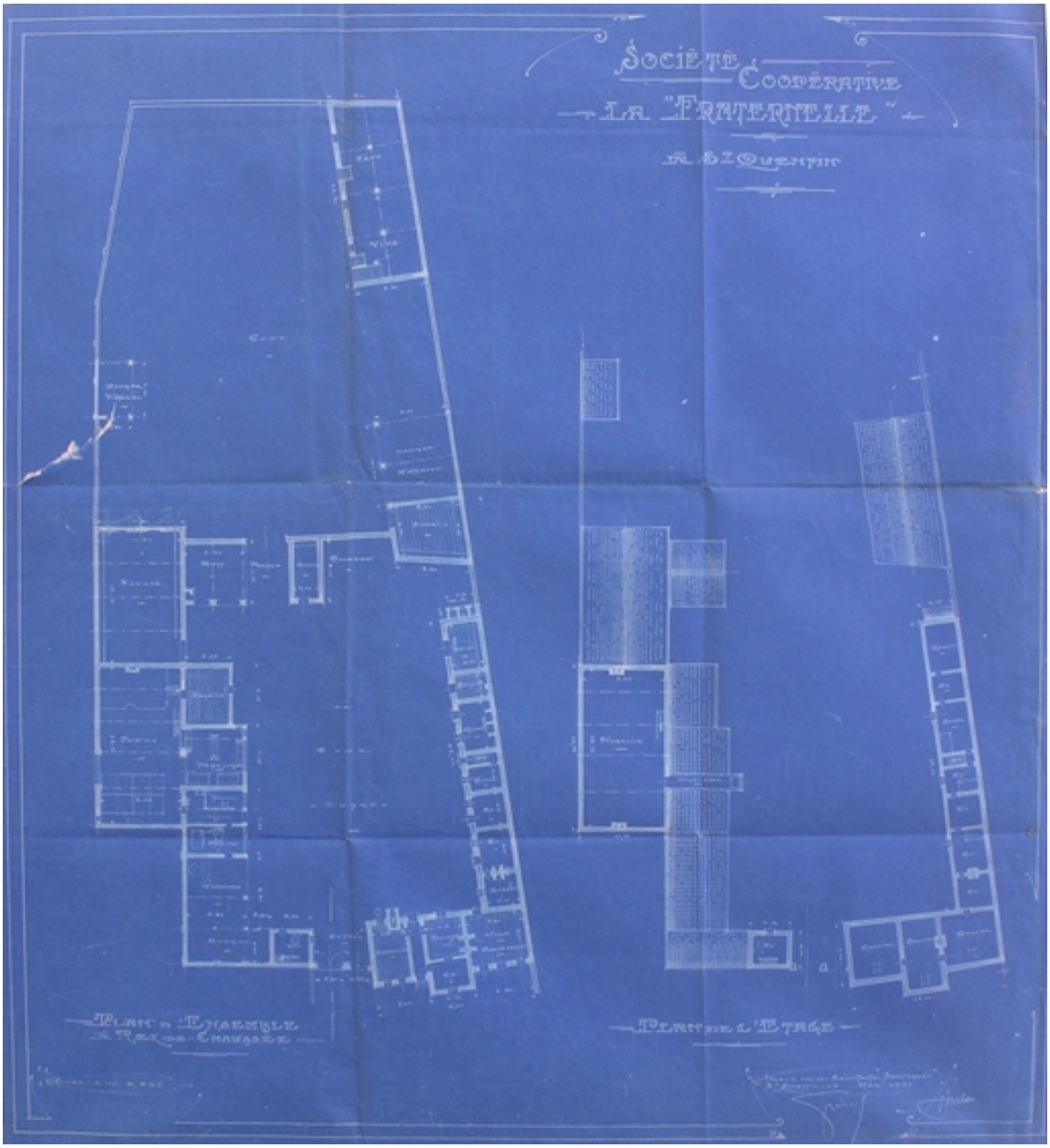

Etat du site en 1914, par Jarlat & Grisel (AD Aisne).

IVR22_20060205477NUCAB
Auteur de l'illustration : Pillet Frédéric
(c) Région Hauts-de-France - Inventaire général ; (c) Département de l'Aisne ; (c) Communauté d'agglomération et ville de Saint-Quentin
reproduction soumise à autorisation du titulaire des droits d'exploitation



Plan d'une façade en 1914, par Jarlat & Grisel (AD Aisne).

IVR22_20060205478NUCAB
Auteur de l'illustration : Pillet Frédéric
(c) Région Hauts-de-France - Inventaire général ; (c) Département de l'Aisne ; (c) Communauté d'agglomération et ville de Saint-Quentin
reproduction soumise à autorisation du titulaire des droits d'exploitation

SOCIÉTÉ COOPÉRATIVE OUVRIÈRE
DE CONSOMMATION
ANONYME A PERSONNEL ET CAPITAL VARIABLES

La Fraternelle

Rue du VIEUX-PORT (Saint-Prix)
SAINT-QUENTIN (AISNE) - - -

SUCCURSALES :
49, Rue Chantrelle ;
80, Rue Cronstadt ;
65, Rue de Cambrai ;
21, Rue de Paris ;
20, Rue Croix-Belle-Porte ;
40, Rue Richard-Lenoir ;
10, Cité Ouvrière Daltroff, à Harly.

PANIFICATION
MÉCANIQUE
*
ÉPICERIE
BEURRE
*
VINS
& SPIRITUEUX
*
CHARBONS

CHAUSSURES
ROUENNERIES
TOILES & DIVERS
- 20 -
Rue Croix-Belle-Porte

Les mandats sont payables à fin de chaque mois au Crédit Lyonnais de Saint-Quentin.

Saint-Quentin, le 17 novembre 1917

Monsieur le Maire

Au mois de Mai dernier lors de l'organisation du ravitaillement Hispano-Américain afin de pouvoir continuer à distribuer le pain à notre nombreuse clientèle de Sociétaires nous fûmes astreint de rechercher des locaux car le règlement du Comité nous interdissait de faire ces distributions dans ceux que nous occupions, où d'autres denrées étaient vendues.

Papier à en-tête, 1915 (AC Saint-Quentin).

IVR22_20060205475NUCAB
Auteur de l'illustration : Pillet Frédéric
(c) Région Hauts-de-France - Inventaire général ; (c) Communauté d'agglomération et ville de Saint-Quentin
reproduction soumise à autorisation du titulaire des droits d'exploitation

Cour de La Fraternelle en 1929 : à gauche, la boulangerie (La Fraternelle - Assemblée Générale Odinaire du 17 novembre 1929).

Référence du document reproduit :

- "La Fraternelle - Assemblée Générale Odinaire du 17 novembre 1929", [s.l.] : [s.n.], [1929], p.9.Impression photomécanique, [1929].
  Bibliothèque municipale, Saint-Quentin : Fonds local : Dossier "La Fraternelle"

IVR22_20060205523NUCAB
Auteur de l'illustration : Pillet Frédéric
(c) Région Hauts-de-France - Inventaire général ; (c) Communauté d'agglomération et ville de Saint-Quentin
reproduction soumise à autorisation du titulaire des droits d'exploitation

La salle de panification vers 1929 (La Fraternelle - Assemblée Générale Odinaire du 17 novembre 1929).

Référence du document reproduit :

- "La Fraternelle - Assemblée Générale Odinaire du 17 novembre 1929", [s.l.] : [s.n], [1929], p.11.Impression photomécanique, [1929].
  Bibliothèque municipale, Saint-Quentin : Fonds local : Dossier "La Fraternelle"

IVR22_20060205524NUCAB
Auteur de l'illustration : Pillet Frédéric
(c) Région Hauts-de-France - Inventaire général ; (c) Communauté d'agglomération et ville de Saint-Quentin
reproduction soumise à autorisation du titulaire des droits d'exploitation



Les fours de la boulangerie, vers 1929 (La Fraternelle - Assemblée Générale Odinaire du 17 novembre 1929).

Référence du document reproduit :

- "La Fraternelle - Assemblée Générale Odinaire du 17 novembre 1929", [s.l.] : [s.n], [1929], p.12.Impression photomécanique, [1929].
  Bibliothèque municipale, Saint-Quentin : Fonds local : Dossier "La Fraternelle"

IVR22_20060205525NUCAB
Auteur de l'illustration : Pillet Frédéric
(c) Région Hauts-de-France - Inventaire général ; (c) Communauté d'agglomération et ville de Saint-Quentin
reproduction soumise à autorisation du titulaire des droits d'exploitation

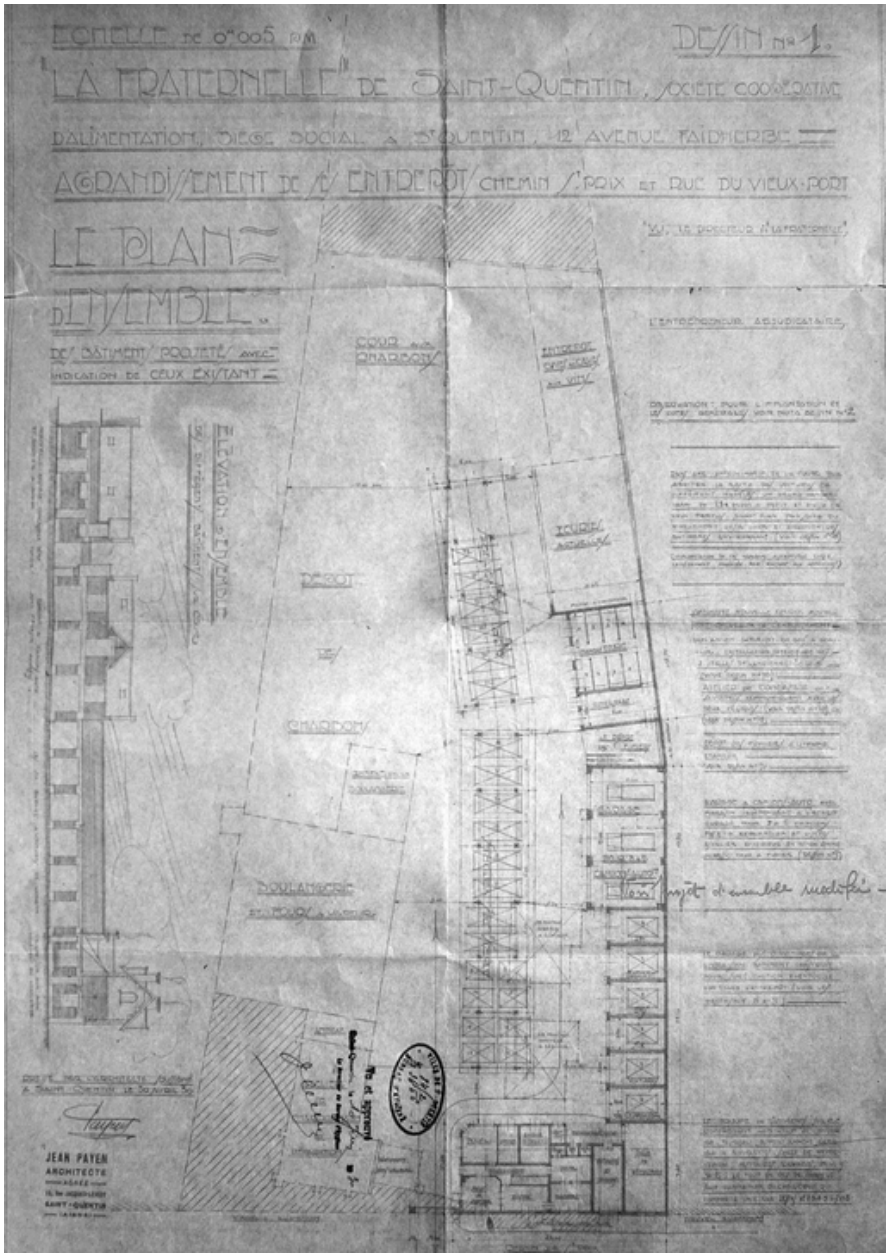

Plan du projet de reconstruction, 1930, par Jean Payen (AC Saint-Quentin).

IVR22_20060205479NUCAB
Auteur de l'illustration : Pillet Frédéric
(c) Région Hauts-de-France - Inventaire général ; (c) Communauté d'agglomération et ville de Saint-Quentin
reproduction soumise à autorisation du titulaire des droits d'exploitation



Projet de reconstruction, façade sur rue, 1930, par Jean Payen (AC Saint-Quentin).

IVR22_20060205480NUCAB
Auteur de l'illustration : Pillet Frédéric
(c) Région Hauts-de-France - Inventaire général ; (c) Communauté d'agglomération et ville de Saint-Quentin
reproduction soumise à autorisation du titulaire des droits d'exploitation



Projet de reconstruction, façade sur cour, 1930, par Jean Payen (AC Saint-Quentin).

IVR22_20060205481NUCAB
Auteur de l'illustration : Pillet Frédéric
(c) Région Hauts-de-France - Inventaire général ; (c) Communauté d'agglomération et ville de Saint-Quentin
reproduction soumise à autorisation du titulaire des droits d'exploitation

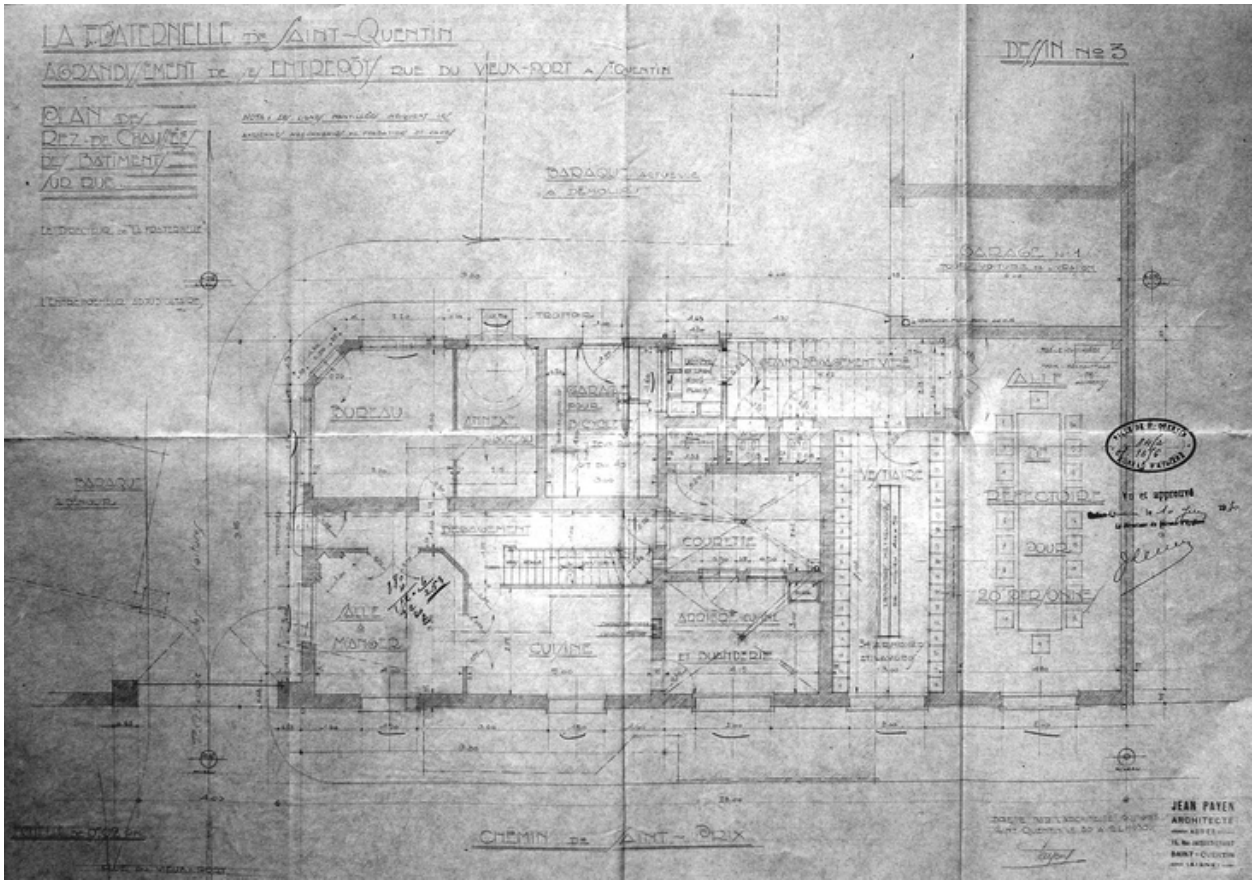

Projet de reconstruction, distribution d'une partie des locaux, 1930, par Jean Payen (AC Saint-Quentin).

IVR22_20060205482NUCAB
Auteur de l'illustration : Pillet Frédéric
(c) Région Hauts-de-France - Inventaire général ; (c) Communauté d'agglomération et ville de Saint-Quentin
reproduction soumise à autorisation du titulaire des droits d'exploitation

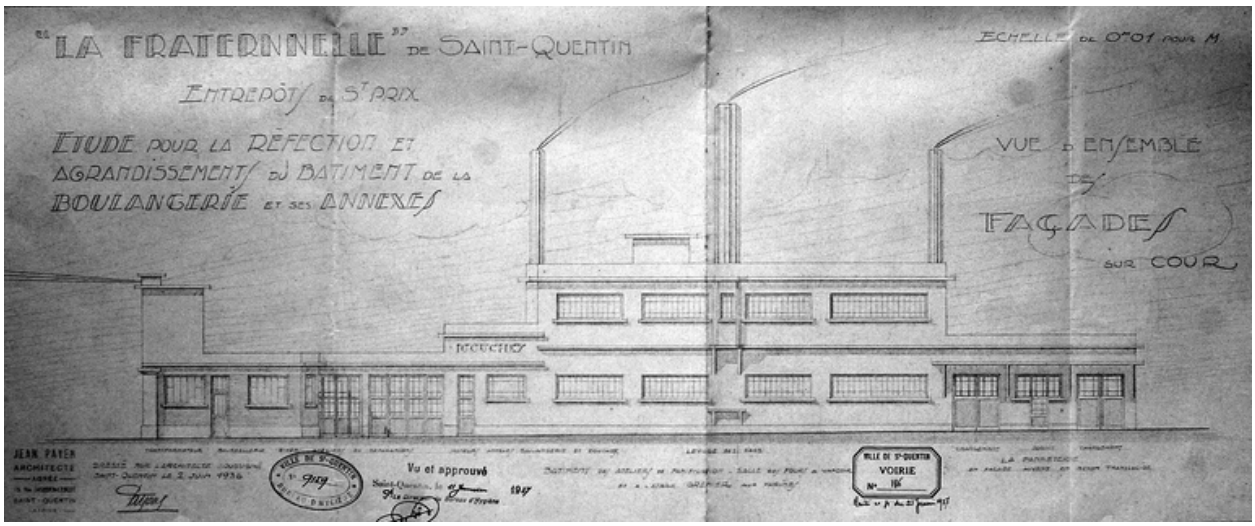

Façade antérieure de la boulangerie, 1930, par Jean Payen (AC Saint-Quentin).

IVR22_20060205483NUCAB
Auteur de l'illustration : Pillet Frédéric
(c) Région Hauts-de-France - Inventaire général ; (c) Communauté d'agglomération et ville de Saint-Quentin
reproduction soumise à autorisation du titulaire des droits d'exploitation

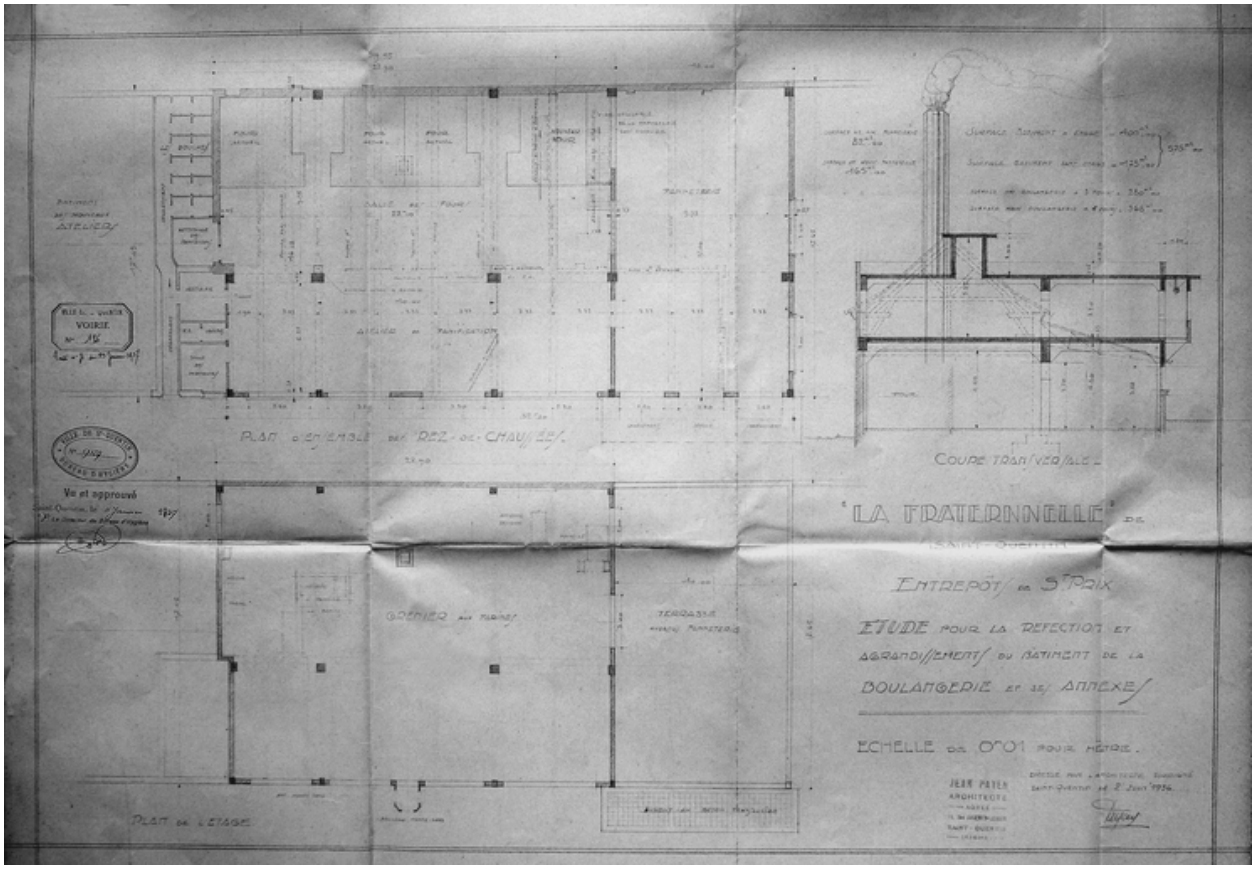

Plans de la boulangerie et de ses annexes, 1936, par Jean Payen (AC Saint-Quentin).

IVR22_20060205484NUCAB
Auteur de l'illustration : Pillet Frédéric
(c) Région Hauts-de-France - Inventaire général ; (c) Communauté d'agglomération et ville de Saint-Quentin
reproduction soumise à autorisation du titulaire des droits d'exploitation

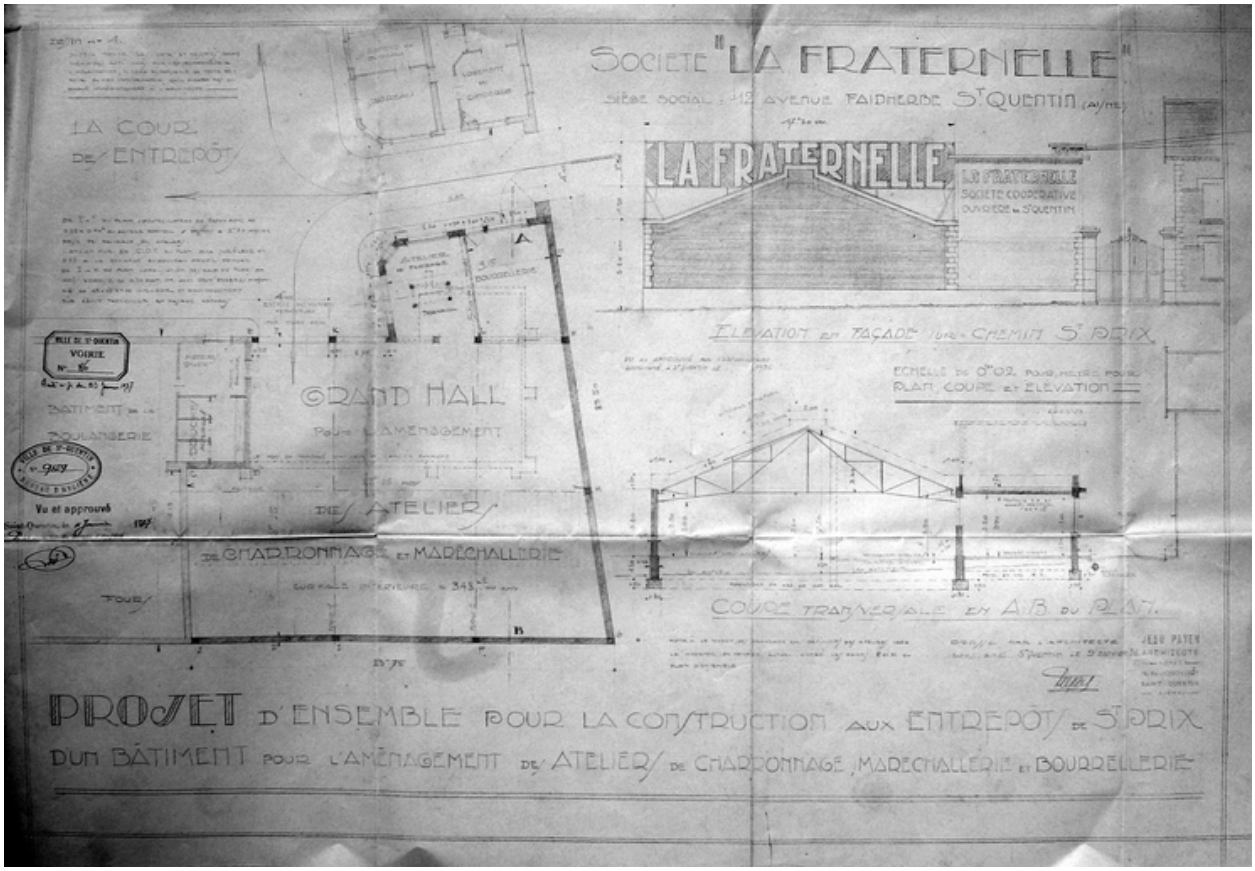

Plan d'un atelier annexe, 1936, par Jean Payen (AC Saint-Quentin).

IVR22_20060205485NUCAB
Auteur de l'illustration : Pillet Frédéric
(c) Région Hauts-de-France - Inventaire général ; (c) Communauté d'agglomération et ville de Saint-Quentin
reproduction soumise à autorisation du titulaire des droits d'exploitation

Entrée du site et bureau.

IVR22_20070205064NUCA
Auteur de l'illustration : Frédéric Pillet
(c) Région Hauts-de-France - Inventaire général ; (c) Communauté d'agglomération et ville de Saint-Quentin
reproduction soumise à autorisation du titulaire des droits d'exploitation



Détail de la façade sur rue.

IVR22_20070205065NUCA
Auteur de l'illustration : Frédéric Pillet
(c) Région Hauts-de-France - Inventaire général ; (c) Communauté d'agglomération et ville de Saint-Quentin
reproduction soumise à autorisation du titulaire des droits d'exploitation

Vue depuis la cour : à gauche les bureaux, à droite la boulangerie.

IVR22_20070205066NUCA
Auteur de l'illustration : Frédéric Pillet
(c) Région Hauts-de-France - Inventaire général ; (c) Communauté d'agglomération et ville de Saint-Quentin
reproduction soumise à autorisation du titulaire des droits d'exploitation

Détail de la façade de la boulangerie (aménagement destiné à l'élévation des sacs de farine vers l'étage).

IVR22_20070205067NUCA
Auteur de l'illustration : Frédéric Pillet
(c) Région Hauts-de-France - Inventaire général ; (c) Communauté d'agglomération et ville de Saint-Quentin
reproduction soumise à autorisation du titulaire des droits d'exploitation

Hangars.

IVR22_20070205068NUCA
Auteur de l'illustration : Frédéric Pillet
(c) Région Hauts-de-France - Inventaire général ; (c) Communauté d'agglomération et ville de Saint-Quentin
reproduction soumise à autorisation du titulaire des droits d'exploitation

Chais.

IVR22_20070205069NUCA
Auteur de l'illustration : Frédéric Pillet
(c) Région Hauts-de-France - Inventaire général ; (c) Communauté d'agglomération et ville de Saint-Quentin
reproduction soumise à autorisation du titulaire des droits d'exploitation

Vue du site depuis le fond de la cour.

IVR22_20070205070NUCA
Auteur de l'illustration : Frédéric Pillet
(c) Région Hauts-de-France - Inventaire général ; (c) Communauté d'agglomération et ville de Saint-Quentin
reproduction soumise à autorisation du titulaire des droits d'exploitation

Façade antérieure de la boulangerie industrielle, reconvertie en funérarium.

IVR22_20070205076NUCA
Auteur de l'illustration : Frédéric Pillet
(c) Région Hauts-de-France - Inventaire général ; (c) Communauté d'agglomération et ville de Saint-Quentin
reproduction soumise à autorisation du titulaire des droits d'exploitation