

Hauts-de-France, Somme
Ham
rue de la Victoire, ancienne rue de la Gendarmerie

Ancienne gendarmerie de Ham

Références du dossier

Numéro de dossier : IA80010552
Date de l'enquête initiale : 2015
Date(s) de rédaction : 2015
Cadre de l'étude : opération ponctuelle La première Reconstruction
Degré d'étude : repéré

Désignation

Dénomination : gendarmerie
Parties constituantes non étudiées : logement, cour

Compléments de localisation

Milieu d'implantation : en ville
Références cadastrales : 1826, B, 597 à 599

Historique

Les sources conservées aux archives départementales (série C) indiquent que la ville de Ham fait l'acquisition d'une maison à M. Foy, pour installer un casernement de la maréchaussée, en 1779. Les travaux d'appropriation et d'agrandissement sont effectués sur les plans de M. Cormont de Clermont. Le plan dessiné en 1784 (AD Somme), en vue de la surélévation de l'aile est, renseigne sur la distribution intérieure de l'édifice qui comprend un magasin et des écuries (rue de la Gendarmerie), un corps de garde sur l'angle et des buchers et fournil, dans l'aile en retour (rue Marchande), au rez-de-chaussée, et des chambres à l'étage. Les latrines occupent l'angle sud-est de la cour.

Les recensements de population y signalent la présence d'un maréchal des Logis et de 5 gendarmes jusqu'en 1881.

Période(s) principale(s) : 18e siècle, 4e quart 18e siècle
Dates : 1784 (daté par source)
Auteur(s) de l'oeuvre : Cormont (architecte, signature)

Description

L'édifice occupe une parcelle d'angle et comprend un bâtiment de plan en L, dont l'angle est à pan coupé, prolongé à l'ouest par un corps de passage en léger retrait et au sud par une aile basse (rue Marchande), et une cour en coeur de parcelle.

Le bâtiment à étage carré est construit en brique et couvert d'ardoises, il présente 6 travées (altérées) au nord (rue de la Victoire), 1 travée sur l'angle et 2 travées (altérées) à l'est (rue Marchande). Il est prolongé, rue Marchande, par une aile en rez-de-chaussée.

Nombreux remaniements observés : baies murées et élargies. Suppression partielle de la toiture (aile ouest, rue de la Victoire).

Éléments descriptifs

Matériau(x) du gros-oeuvre, mise en oeuvre et revêtement : brique
Matériau(x) de couverture : ardoise
Étage(s) ou vaisseau(x) : 1 étage carré

Typologies et état de conservation

État de conservation : remanié

Statut, intérêt et protection

L'ancienne maison de la Maréchaussée, puis gendarmerie de Ham, a été installée en 1779 dans une demeure acquise à M. Foy, pour répondre aux besoins importants de logement. Le projet de 1784 (ill.), témoignage précieux sur la distribution intérieure de ces édifices très exceptionnellement conservés, pourrait cependant ne pas avoir été exécuté, comme le suggère l'aile est en rez-de-chaussée, rue Marchande. La gendarmerie sera transférée faubourg de Chauny, vers 1900. Malgré son état de conservation, l'édifice constitue un témoin rare d'un type d'édifice peu connu.

Statut de la propriété : propriété privée

Références documentaires

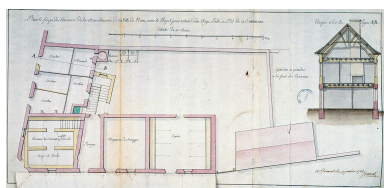
Documents d'archive

- AD Somme. Série C ; C 1641. **Ham (1779-1786)**.
- AD Somme. Série M ; 6 M 410. **Recensement de population. Ham.**
1851, 1872, 1881.

Documents figurés

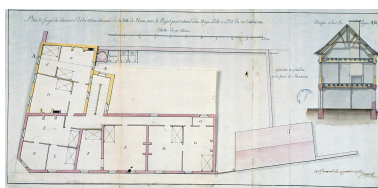
- **Plan [du rez-de-chaussée] et coupe des casernes de la maréchaussée de la ville de Ham, avec le projet pour relever d'un étage l'aile à l'est de ce bâtiment**, dessin, par Cormont, 1784 (AD Somme ; 1C_CP_1641/24).
- **Plan [de l'étage] et coupe des casernes de la maréchaussée de la ville de Ham, avec le projet pour relever d'un étage l'aile à l'est de ce bâtiment**, dessin, par Cormont, 1784 (AD Somme ; 1C_CP_1641/24).
- **Ham. Plan cadastral, section B dite de la ville**, [vers 1826] (AD Somme ; 3 P 2011/3).

Illustrations



Plan [du rez-de-chaussée] et coupe des casernes de la maréchaussée de la ville de Ham, avec le projet pour relever d'un étage l'aile à l'est de ce bâtiment, dessin, par Cormont, 1784 (AD Somme ; 1C_CP_1641/24).

Phot. Archives départementales de la Somme (reproduction)
IVR22_20158006612NUCA



Plan [de l'étage] et coupe des casernes de la maréchaussée de la ville de Ham, avec le projet pour relever d'un étage l'aile à l'est de ce bâtiment, dessin, par Cormont, 1784 (AD Somme ; 1C_CP_1641/24).

Phot. Archives départementales de la Somme (reproduction)
IVR22_20158006613NUCA



Extrait du cadastre napoléonien, vers 1826 (AD Somme ; 3 P 2011/3).
Phot. Archives départementales de la Somme (reproduction)
IVR22_20158006255NUCA



Vue générale.

Phot. Marie-Laure Monnehay-Vulliet
IVR32_20168000117NUC2A



Vue de la façade sud.

Phot. Marie-Laure Monnehay-Vulliet
IVR32_20168000118NUC2A



Vue de la partie est de la façade sud.
Phot. Marie-Laure Monnehay-Vulliet
IVR32_20168000119NUC2A

Dossiers liés

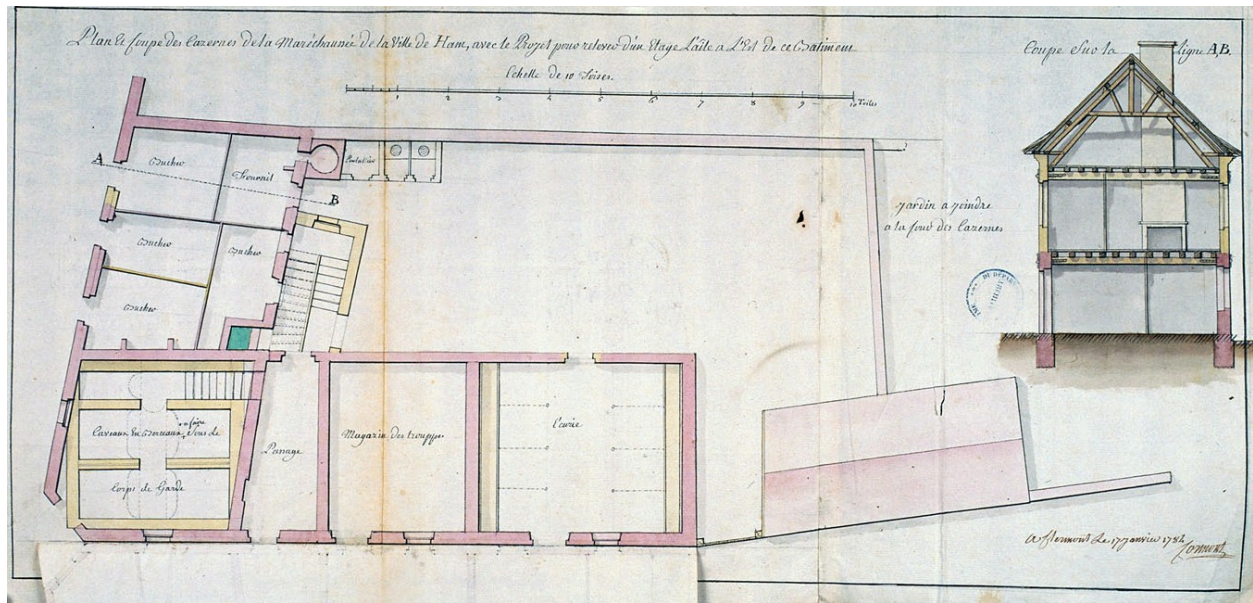
Oeuvre(s) contenue(s) :

Oeuvre(s) en rapport :

Ancienne ville close de Ham (IA80000806) Hauts-de-France, Somme, Ham,

Auteur(s) du dossier : Isabelle Barbedor

Copyright(s) : (c) Région Hauts-de-France - Inventaire général



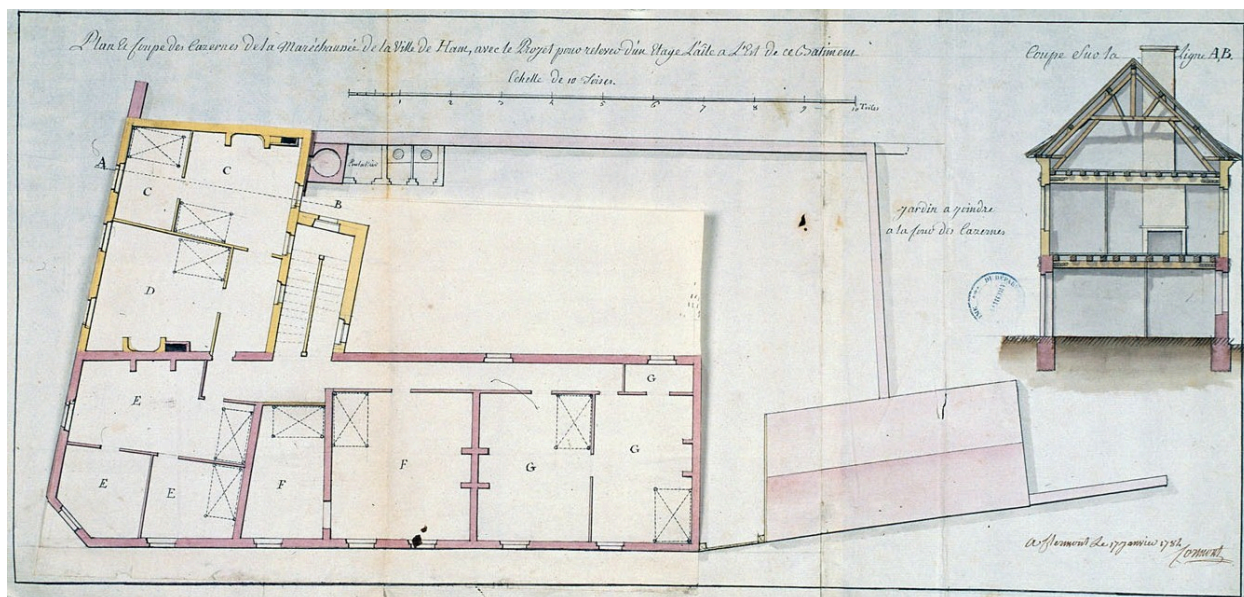
Plan [du rez-de-chaussée] et coupe des casernes de la maréchaussée de la ville de Ham, avec le projet pour relever d'un étage l'aile à l'est de ce bâtiment, dessin, par Cormont, 1784 (AD Somme ; IC_CP_1641/24).

IVR22_20158006612NUCA

Auteur de l'illustration : Archives départementales de la Somme (reproduction)

(c) Département de la Somme

reproduction soumise à autorisation du titulaire des droits d'exploitation



Plan [de l'étage] et coupe des casernes de la maréchaussée de la ville de Ham, avec le projet pour relever d'un étage l'aile à l'est de ce bâtiment, dessin, par Cormont, 1784 (AD Somme ; 1C_CP_1641/24).

IVR22_20158006613NUCA

Auteur de l'illustration : Archives départementales de la Somme (reproduction)

(c) Département de la Somme

reproduction soumise à autorisation du titulaire des droits d'exploitation



Extrait du cadastre napoléonien, vers 1826 (AD Somme ; 3 P 2011/3).

IVR22_20158006255NUCA

Auteur de l'illustration : Archives départementales de la Somme (reproduction)

(c) Région Hauts-de-France - Inventaire général

reproduction soumise à autorisation du titulaire des droits d'exploitation



Vue générale.

IVR32_20168000117NUC2A

Auteur de l'illustration : Marie-Laure Monnehay-Vulliet

(c) Région Hauts-de-France - Inventaire général

reproduction soumise à autorisation du titulaire des droits d'exploitation



Vue de la façade sud.

IVR32_20168000118NUC2A

Auteur de l'illustration : Marie-Laure Monnehay-Vulliet

(c) Région Hauts-de-France - Inventaire général

reproduction soumise à autorisation du titulaire des droits d'exploitation



Vue de la partie est de la façade sud.

IVR32_20168000119NUC2A

Auteur de l'illustration : Marie-Laure Monnehay-Vulliet

(c) Région Hauts-de-France - Inventaire général

reproduction soumise à autorisation du titulaire des droits d'exploitation